


ZDELOV 2014

1 : 10 000

Ekvidistance 2 m

STAV: JARO 2014

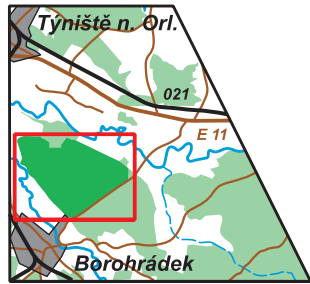
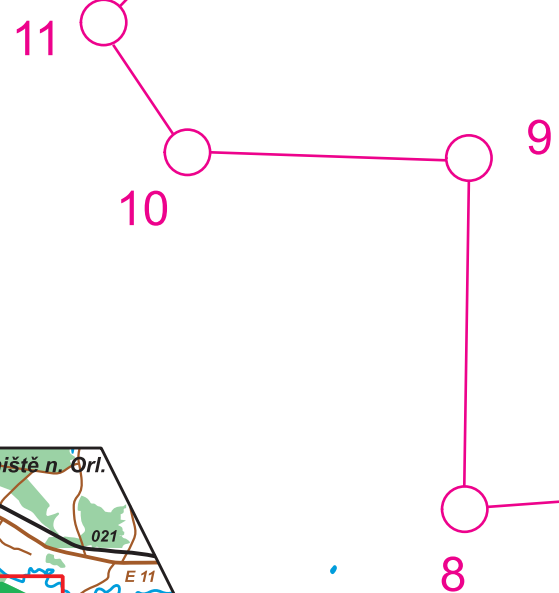
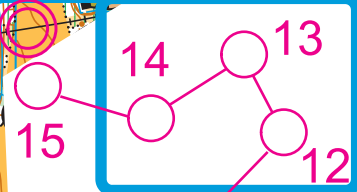
Město
Týniště nad Orlicí



Chotiv

Kategorie
P

Písniček
Světlá nad Orlicí

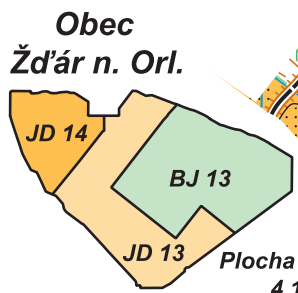


- Zvláštní mapové značky**
- x vývrát
 - o výrazný strom
 - x vyznačovací tyč

Správce mapy: Josef Jakeš, Nádražní 846, 517 21 Týniště nad Orlicí

Evidence map OB 14 06 09 Z
Mapovali březen - duben 2013 v měřítku 1 : 7 500 Bohuslav Jindra a Josef Doležal
Mapoval a revidoval v únoru a březnu 2014 Josef Doležal
Kreslil v programu OCAD 11.5.5. (licence 2365) Josef Doležal
Hlavní kartograf Josef Doležal
Zpracoval Mapový servis "KARTOGRAF"
Vytiskl v dubnu 2014 Reklamy Jilemnice
Mapové podklady ZM, ortofoto a částečně DMR 4G
Vydal © OOB SK Týniště nad Orlicí

Všechna práva vyhrazena.
Veškeré reprodukce mapy nebo její součásti jakoukoliv formou jsou možné s předchozím souhlasem vydavatele.



Náhradní ražení
R 1 R 2 R 3

