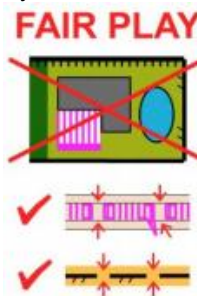


# POKYNY



- závod Rankingu (v kat. DH21) (koeficient 1,00)
- závod Manufaktura žebříčku Pražské oblasti ČSOS (v kat. DH10 až DH18)
- závod Manufaktura ligy
- závod žebříčku Středočeské oblasti ČSOS (v kat. DH10 až DH18)
- závod veteránského žebříčku Pražské a Středočeské oblasti ČSOS (v kat. DH35-, 45-, 55-, 65- a 75-)
- veřejný a náborový závod

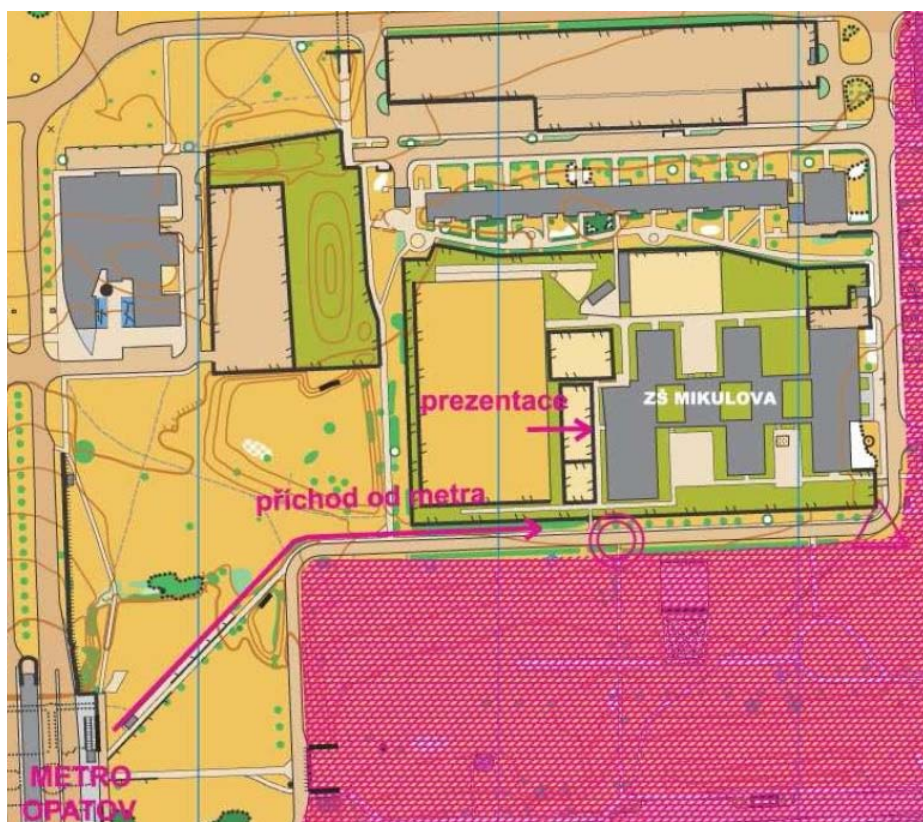
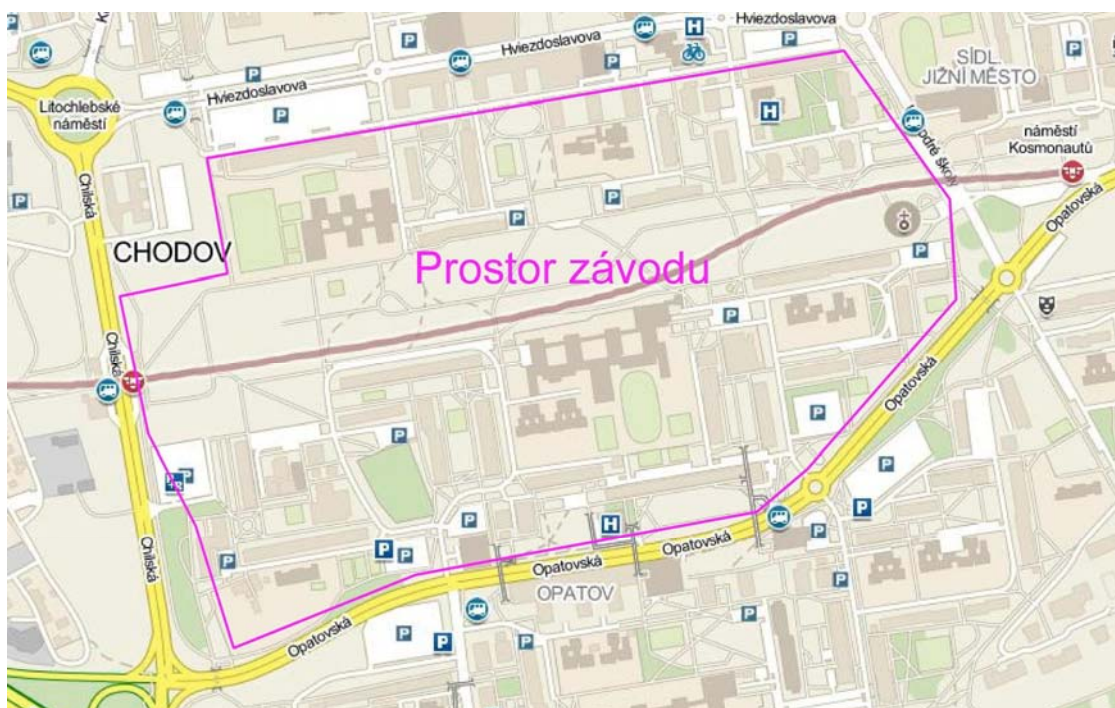
<b>Poř. orgán:</b>	Pražský svaz orientačních sportů
<b>Poř. subjekt:</b>	Sportovní klub Praga
<b>Datum:</b>	21. 9. 2014
<b>Centrum:</b>	Praha - Chodov, ZŠ Mikulova
<b>Typ závodu:</b>	sprint
<b>Příchod:</b>	od stanice metra Opatov, nebude značen
<b>Shromaždiště:</b>	V areálu ZŠ Mikulova, loc: 50°01'46"N, 14°30'42"E. K dispozici budou šatny a sociální zařízení v prostorách školy. V areálu nebude místo pro postavení oddílových stanů.
<b>Parkování:</b>	Ve vlastní režii. Zákaz parkování v zakázaném prostoru, doporučujeme dopravu MHD.
<b>Prezentace:</b>	po oddílech, 8:30-9:30 v centru závodů
<b>Vzdálenosti:</b>	stanice metra Opatov - centrum 300 m centrum - start 100 m centrum - cíl 20 m
<b>Terén:</b>	městská zástavba, park <b>Závod bude probíhat bez omezení provozu na místních komunikacích, dbejte zvýšené opatrnosti a buďte ohleduplní k chodcům a cyklistům!</b>
<b>Mapa:</b>	Central park, 1 : 4 000 (změna oproti rozpisu), E=1m (změna oproti rozpisu), rozměr A4, stav podzim 2014, laserový tisk, hl. kartograf: Přemysl Prášek, mapový klíč: ISSOM2007 Mapy nebudou vodovzdorně upraveny. Mapy se v cíli neodevzdávají - dodržujte zásady fair-play!
<b>Mapové značky:</b>	V průběhu závodu je zakázáno překonávat objekty, které jsou v mapě zakresleny mapovými značkami: 201 Neschůdný sráz, 304.1 Nepřekonatelné vodní těleso, 421 Nepřekonatelná vegetace, 521.1 Nepřekonatelná zeď, 524 Nepřekonatelný plot nebo ohrada, 526.1 Budova. Dále je zakázáno vstupovat do prostorů vymezených mapovou značkou: 528.1 Oblast se zakázaným vstupem, 709 Nepřístupná oblast, 714 Dočasná konstrukce nebo uzavřená oblast. Věnujte pozornost příloze s ukázkou mapování nadchodů a mimoúrovňových křížení!
<b>Popisy kontrol:</b>	Ve formě piktogramů k samoobslužnému vyzvednutí v centru závodů.
<b>Zakázaný prostor:</b>	Vyznačen v příloženém plánu.
<b>Občerstvení:</b>	V cíli bude k dispozici voda se štávou. Na shromaždišti bude prodejní stánek s koláči. Od 14 hod. se u metra Opatov konají Jihoměstské pivní slavnosti.
<b>Start:</b>	00 = 10:00, intervalový, cesta na start je značena modrobílými fáborky. Kategorie HDR a P2 mohou odstartovat libovolně kdykoli po příchodu na start mezi 10:00 a 11:15 (ve startovce mají uveden čas 0).
<b>Systém ražení:</b>	Při závodě bude použit systém ražení Sportident (SI).
<b>Předpis:</b>	Závodí se podle platných Pravidel OB ČSOS, Soutěžního řádu PSOS a Prováděcích předpisů PSOS.
<b>WC:</b>	Toalety jsou ve škole naproti prezentaci.
<b>Mytí:</b>	nebude
<b>Zdravotnická služba:</b>	Drobná poranění v cíli závodu, poliklinika Opatov.
<b>Časový limit:</b>	45 min, uzavření cíle ve 12:15
<b>Výsledky:</b>	Průběžné výsledky budou vyvěšovány v centru závodů, konečné budou na internetu.
<b>Vyhlášení vítězů:</b>	Budou vyhlášeni tři nejlepší závodníci v kategoriích HDR, DH10L, DH10, DH12 a DH14.
<b>Protesty:</b>	S vkladem 200 Kč hlavnímu rozhodčímu. Protesty proti oficiálním výsledkům je možno zaslat na adresu: Jan Flašar, Vyšný 59, Český Krumlov, 381 01
<b>Jury:</b>	Bude zveřejněna vývěskou v centru.
<b>Dětský koutek:</b>	nebude
<b>Funkcionáři:</b>	stavitel tratí: Tomáš Landovský hl. rozhodčí: Jan Flašar ředitel: Martina Spurná ( <a href="mailto:martikactus@seznam.cz">martikactus@seznam.cz</a> , tel. 737 100 524)
<b>Upozornění:</b>	<b>Žádáme závodníky o přísné dodržení pořádku na shromaždišti. Nechodte do budovy školy v obuvi s hřeby, vzhledem k charakteru terénu stejně doporučujeme maratonky.</b>

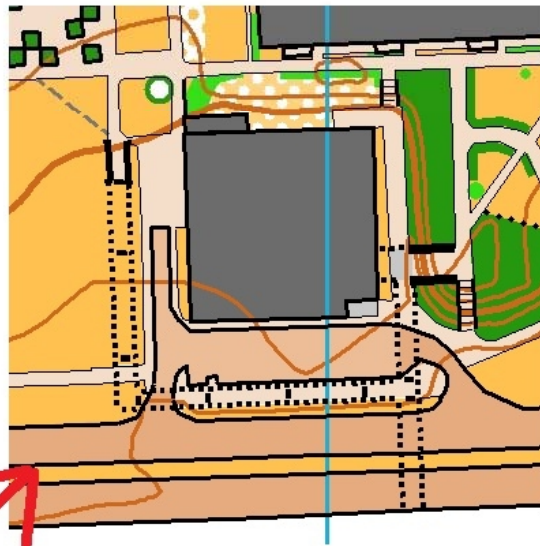


Děkujeme ZŠ Mikulova za poskytnutí prostor školy.



# MANUFAKTURA<sup>®</sup>





směr pohledu

## **UKÁZKA ZNÁZORNĚNÍ NADCHODŮ A MIMOÚROVŇOVÝCH KŘÍŽENÍ**