

POKYNY PRO ÚČASTNÍKY

1. závodu žebříčku JO 2015 na krátké trati s rankingovým koeficientem 1,00

2. závodu žebříčku JO 2015 ve sprintu s rankingovým koeficientem 1,00

- Pořadatelský orgán:** Ještědská oblast Sekce OB ČSOS
Pořadatelský subjekt: OOB TJ Turnov (TUR)
Datum: sobota 28. března 2015
Centrum: Kemp Peklo, Branžež, GPS: 50.5029, 15.0769
Parkování: v centru závodů, bude vybíráno parkovné provozovatelem kempu 20,- Kč / den
Příjezd: značen z obce Branžež
Příjezdové cesty jsou součástí závodního prostoru odpoledního sprintu! Přijďte prosím na odpolední závod do 14:00 a odložte pokud možno Váš odjezd až po skončení odpoledního závodu, děkujeme!
- Šatny:** pořadatel nezajišťuje, v centru je místo pro stavbu oddílových stanů
WC: pouze v centru
Popisy kontrol: k samoobslužnému odběru v centru ve formě piktogramů
Zvláštní mapové značky: zelené kolečko – výrazný strom zelený křížek - vývrat
Kategorie: v souladu se soutěžním řádem JO: HDR, H10L, H10-H70, D10L, D10-D65, P, T
Školka: v centru, pouze po nezbytně nutnou dobu pro absolvování vlastního závodu
Systém ražení: elektronický SportIdent, v případě nefunkčnosti krabiček razte do připravených „R políček“ v mapě a mapu odevzdejte v cíli ke kontrole.
- Občerstvení:** po doběhu šťáva a voda, v centru restaurace kempu a „koláčový stánek“
Startovní listiny: budou vyvěšeny v centru
Výsledky: průběžně budou vyvěšovány v centru závodů, konečné poté v ORISu
Vyhlášení vítězů: zvlášť pro oba závody, po skončení každého ze závodů - bude upřesněno spílkem. Vyhlášení budou tři nejlepší v žákovských kategoriích do DH14 včetně, v HDR všichni.
- Funkcionáři:**
Ředitel: Jiří Provazník
HR: Krátká trať: Pavel Hradec, R3
Sprint: Daniel Wolf, R1
Stavitel tratí: Krátká trať: Martin Luštický, R3
Sprint: Jan Vřešťál, R3
- Závodní prostor:** Vymezen: Branžež, host. Na křižovatce – Branžež, U prodejny – Komárovský rybník – Srbsko – Farářský rybník – Drhlenský – Branžež.
Platí přísný zákaz vstupu do závodního prostoru mimo dobu vlastního závodu!
V závodním prostoru se lze pohybovat pouze po příjezdové komunikaci od obce Branžež, v centru závodů a po vyznačených cestách na start a z cíle závodů.
Zákaz vstupu do všech lesních prostor kolem centra závodů a v osadě Nová Ves!
Zákaz procházení po osadě Nová Ves v době mezi závody – příprava sprintu.
- Upozornění:** Závodníci závodí na vlastní nebezpečí.
Zákaz prodejní a propagační činnosti bez souhlasu pořadatele.
Závody probíhají ve sledované oblasti CHKO Český ráj. Dodržujte návštěvní řád.
Vlastnictví mapy neopravňuje k pořádání vlastních tréninků!

PRO OBA ZÁVODY PLATÍ PŘÍSNÝ ZÁKAZ POUŽITÍ BOT S KOVOVÝMI HŘEBY (VČETNĚ KOTNÍKOVÝCH)! BUDE KONTROLOVÁNO!

KRÁTKÁ TRATĚ

první závod ještědského žebříčku mládeže a dospělých na krátké trati
závod Rankingu s koeficientem 1,00 a veřejný závod

- Datum:** 28. března 2015, dopoledne
Prezentace: v centru 8:30 – 9:00
Start: 00 = 9:30, intervalový, vzdálen 400 m po modrobílých fáborkách
Kategorie P, T a HDR mají volný start do času 100.
Upozorňujeme doprovod kat. HDR, že dle PP JO musí nejprve absolvovat svoji trať!
Cíl: vzdálen 100m

Mapy se v cíli nevybírají, dodržujte fair-play.
Časový limit: 90 minut pro všechny kategorie
Předpokládané časy: dané SŘ JO pro rok 2015
Mapa: Kurandov, 1 : 10 000, ekv. 5m, stav léto 2014, rozměr A4
Mapoval: Josef Borůvka 6-8/2014, Tisk: Žaket Praha 3/2015
Mapy budou v mapníku.
Terén: Částečně vertikálně i horizontálně členitý terén se skalkami, částečně plošší les s terénními a porostovými detaily. Velmi dobře až dobře průběžný.
Protesty: Písemně se vkladem 200,- Kč hlavnímu rozhodčímu. Po skončení závodu zaslat poštou se vkladem na adresu Pavel Hradec, OOB TJ Turnov, Skálova 207, 511 01 Turnov.
Jury: Zuzánek Zdeněk (TJN), Kašková Kateřina (CHA), Novák Daniel (DOK)
Povinné úseky: Značeno oranžovými fáborky nebo koridory:
start – začátek orientace
všechny kategorie mají povinný úsek v průběhu trati
poslední kontrola - cíl
Upozornění: Všechny kategorie absolvují přeběh chráněné bažiny, který bude v mapě a v popisech označen povinným úsekem, dodržování bude kontrolováno rozhodčím. Povinné úseky jsou vedeny z kontrol 54, 67 a 69, kde se spojí do jednoho přes bažinu.
V blízkosti kontroly 67 je rozbořený zbytek oplocenky. Bude v terénu vyznačeno a zvýrazněno fáborky, dbejte osobní bezpečnosti.
Zákaz přebíhání zakázaných prostor (709.0), porušení povede k diskvalifikaci!
Zákaz WC na startu – CHKO I. Zóna! Využijte WC v centru (400m).

SPRINT

druhý závod ještědského žebříčku mládeže a dospělých ve sprintu
závod Rankingu s koeficientem 1,00 a veřejný závod

Datum: 28. března 2015, odpoledne
Prezentace: v centru 8:30 – 9:00, změny na sprint 13:00 – 13:30
Start: 00 = 14:00, intervalový, vzdálen 400 m po modrobílých fáborkách
Kategorie P, T a HDR mají volný start do času 100.
Upozorňujeme doprovod kat. HDR, že dle PP JO musí nejprve absolvovat svoji trať!
Cesta na start nevede přes cíl.
Cíl: vzdálen 400m
Mapy se v cíli nevybírají, dodržujte fair-play.
Časový limit: 60 minut pro všechny kategorie
Předpokládané časy: dané SŘ JO pro rok 2015
Mapa: Nová Ves, 1 : 5 000, ekv. 5m, ISSOM, stav 3/2015, rozměr A4
Mapoval: Josef Borůvka 6-8/2014, revize + ISSOM: Daniel Wolf, 3/2015
Tisk: Žaket Praha 3/2015. Mapy budou v mapníku.
Terén: Z části průběžný les se skalkami, z části zástavba osady Nová Ves.
Jedná se o kombinaci lesního sprintu a sprintu v zástavbě!
Protesty: Písemně se vkladem 200,- Kč hlavnímu rozhodčímu. Po skončení závodu zaslat poštou se vkladem na adresu Daniel Wolf, OOB TJ Turnov, Skálova 207, 511 01 Turnov.
Jury: Novotný Dušan (TJN), Zakouřil Tomáš (TUV), Kobr Tomáš (VLI)
Upozornění: V lese se vyskytuje velké množství kontrol, pečlivě kontrolujte kódy.
V doběhové oblasti cíle dávejte pozor na povalující se suť a stavební materiál.
Mapa je v mapovém klíči ISSOM a platí jeho pravidla (viz příloha pokynů).
Skalní srázy (201.1), ploty (524.0) a zdi (521.1) v mapě označené jako nepřekonatelné - jsou opravdu nepřekonatelné, nezávisle na realitě! Porušení povede k diskvalifikaci!
Zákaz přebíhání soukromých pozemků (olivově zelená 527.1) a zakázaných prostor (709.0). Porušení povede k diskvalifikaci! Dodržujte fair-play!
Závod probíhá za neomezeného provozu na pozemních komunikacích obce - buďte opatrní (jako závodníci) a ohleduplní (jako případní řidiči).
Zákaz WC na startu - CHKO I. Zóna! Využijte WC v centru (400m).

Děkujeme našim partnerům za podporu









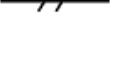


Dále děkujeme obci Branžež, Kempu Peklo – Branžež a CHKO Český ráj.







Na Vaši účast se těší pořadatelé z OOB TJ Turnov!

PRO OBA ZÁVODY PLATÍ PŘÍSNÝ ZÁKAZ POUŽITÍ BOT S KOVOVÝMI HŘEBY (VČETNĚ KOTNÍKOVÝCH)! BUDE KONTROLOVÁNO!


Zakázané značky, přísný zákaz překonávání!!


-  527.1 Soukromý pozemek
-  709.0 Prostor se zakázaným vstupem
-  421.0 Nepřekonatelná vegetace
-  304.1 Nepřekonatelné vodní těleso
-  526.1 Nepřekonatelná budova
-  201.1 Nepřekonatelný skalní sráz
-  521.1 Nepřekonatelná zeď
-  524.0 Nepřekonatelný plot
-  421.1 Nepřekonatelný živý plot


Vybrané značky s povoleným překonáním

-  526.2 Překonatelná budova, canopy
 -  305.1 Překonatelné vodní těleso
 -  519.1 Překonatelná zeď
 -  522.0 Překonatelný plot
 -  203.1 Překonatelný skalní sráz
 -  306.0 Překonatelný potok
- a ostatní značky vegetace a zpevněného povrchu

Modelové situace, 2. závod JO 2015

 Zákaz překonání pod hrozbou úrazu a DISK!
Možno skočit či vylézt bez postihu.

 Přístupná budova pouze z jedné strany.

 Nebezpečná oblast - skládka, suť.