

POKYNY ZÁVODU

Mistrovství a Veteraniáda ČR v orientačním běhu na krátké trati 2017 WRE – závod světového rankingu

Generální partner ČSOS Lesy České republiky s.p.

Generální partner závodů Emco spol. s r. o.



Závody se konají pod záštitou předsedy Poslanecké sněmovny Parlamentu České republiky pana Jana Hamáčka a hejtmana Kraje Vysočina MUDr. Jiřího Běhounka.

POŘADATELSKÝ ORGÁN: Český svaz orientačních sportů

POŘADATELSKÝ SUBJEKT:

SK Orientační sporty Nové Město na Moravě – OSN

Oddíl orientačního běhu TJ Jiskra Havlíčkův Brod - JHB

DATUM:

10. 6. 2017 **semifinále** MČR a Veteraniády ČR na krátké trati, WRE - Q

11. 6. 2017 **finále** MČR a Veteraniády ČR na krátké trati, WRE

CENTRUM:

Lipnice nad Sázavou, louka SV od obce, <https://mapy.cz/> (49°37'00"N, 15°25'00"E)

PŘÍJEZD: viz schéma příjezdu

Ve směru **od Havlíčkova Brodu a Krásné Hory:** přes náměstí Lipnice nad Sázavou a dále dle pokynů pořadatele.

Ve směru **od Humpolce:** v Humpolci je uzavřena ulice Čejovská – výjezd ve směru na Světlou nad Sázavou. Objížďka je vedena po místních komunikacích a silnicích nižších tříd přes Budíkov do Kejžlice, u rybníka Kamenná trouba doprava po objížděné trase směrem na Lipnici n. S. Navigačně jednodušší příjezd od Humpolce je po silnici č. I/34 směr Havlíčkův Brod, odbočit v obci Věž na Jedouchov a Krásnou Horu.

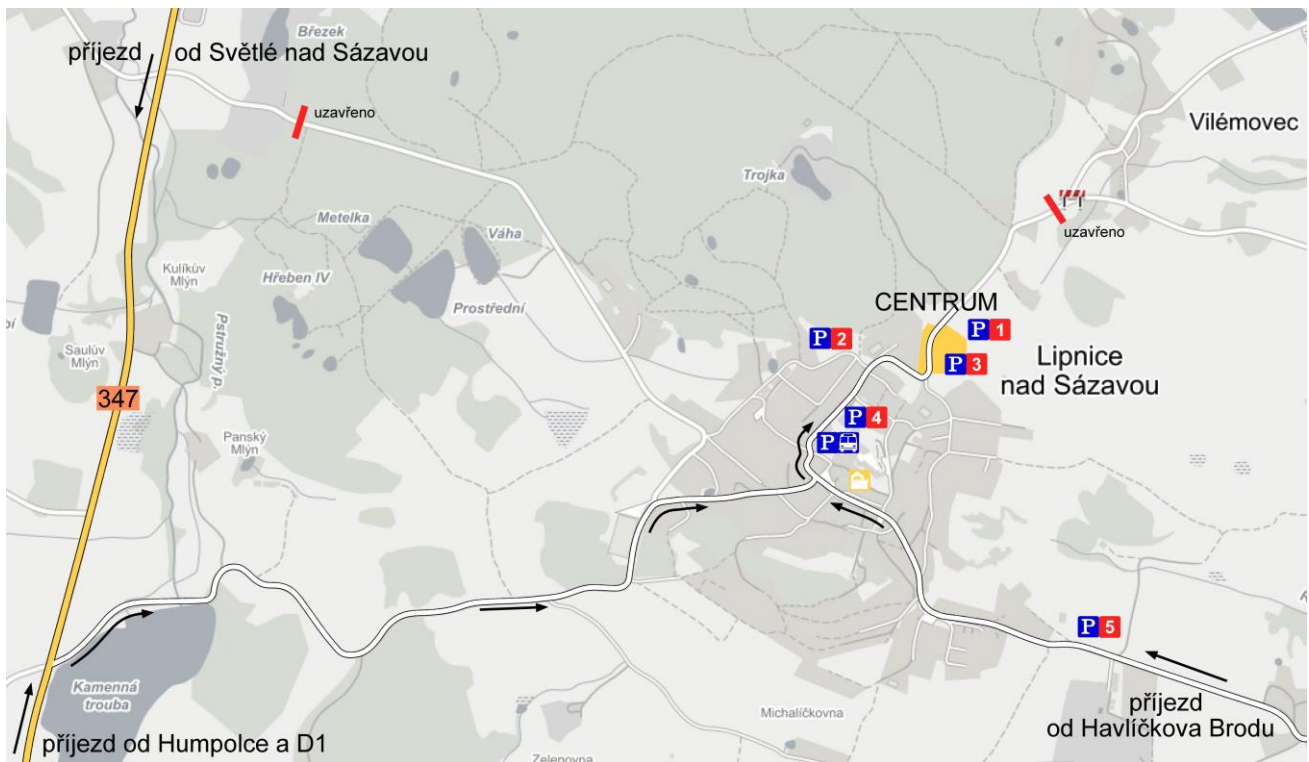
Ve směru **od Světlé nad Sázavou a Dolního Města:** silnice Dolní Město – Lipnice n. S. bude z důvodu bezpečnosti závodníků uzavřena. Projedete kolem této odbočky směrem na Humpolec a odbočíte doleva před rybníkem Kamenná trouba.

Ve směru **od Vilémovce:** silnice bude uzavřena.

Autobusy: Od Havlíčkova Brodu neomezen, od Dolního Města autobusy mohou projet uzavřenou silnicí Dolní Město – Lipnice n. S. – v sobotu neomezeně, **v neděli pouze do 8.00 hod.** Jinak po objížděné trase kolem rybníka Kamenná trouba.

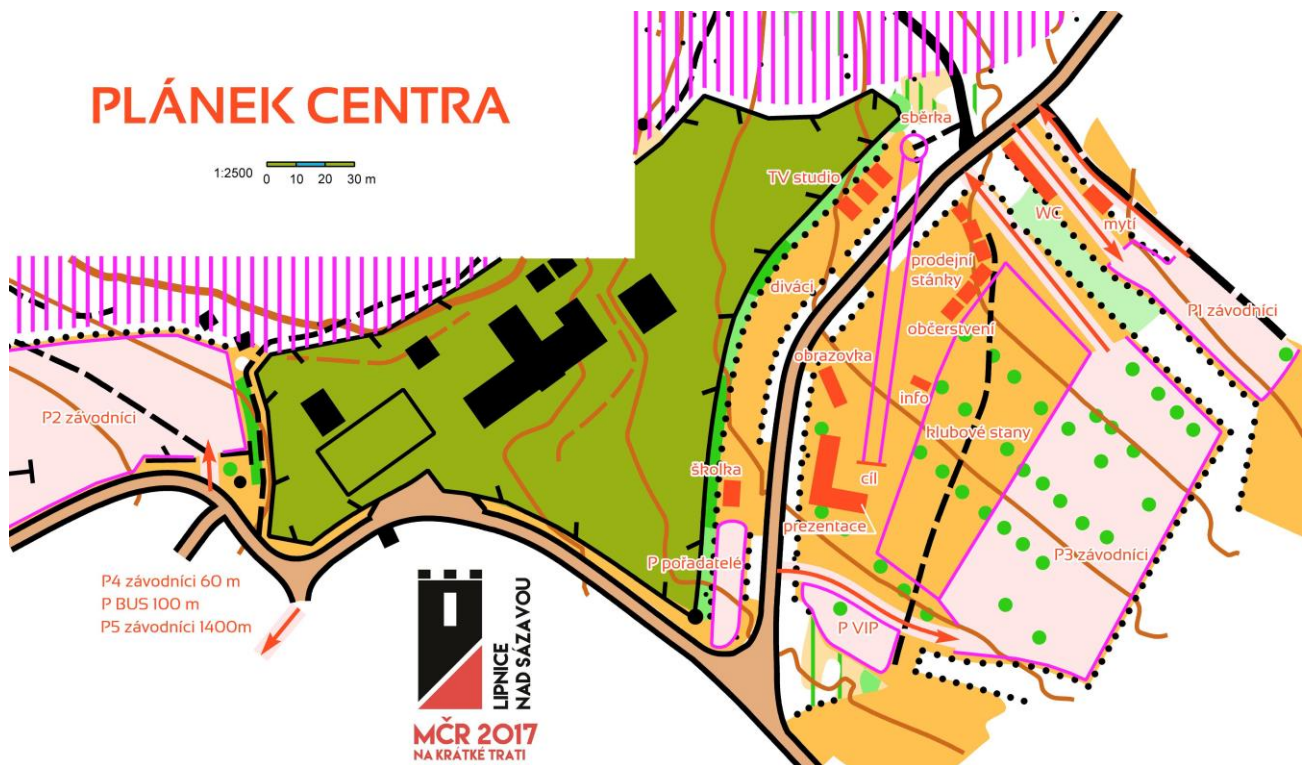
V případě nepříznivého počasí bude trasa příjezdu k parkovištím upravena a řízena pořadatelem.

Přijďte prosím včas s dostatečnou rezervou, obec je členitá a komunikace hůře propustné.



PARKOVÁNÍ: viz plánek centra

- osobní auto: parkovací plochy P1, P2, P3, P5 dbejte pokynů pořadatelů, poplatek 50 Kč / víkend
- autobus: parkoviště P4, poplatek 0,- Kč (zdarma)
- obytné auto, karavan: parkoviště P4, poplatek 100 Kč / víkend



PREZENTACE: centrum

sobota 10. 6. 2017 8:30 - 11:00 hod.

neděle 11. 6. 2017 8:00 - 9:00 hod. pouze pro kategorie veřejného závodu

Dodatečné přihlášky do kategorií Mistrovství a Veteraniády ČR nebudou přijímány. Je možné se přihlásit pouze do veřejného závodu kategorií DH10, DH12, P3, P5 za startovné 250 Kč/závod (den).

Zapůjčení čipu SPORTident: 50 Kč / závod. Úhrada při ztrátě čipu 800 Kč.

Pokyny a startovní listiny nebudou vydávány v klubových obálkách, budou vyvěšeny v centru závodu a v elektronické podobě na ORISu a webu závodu.

VZDÁLENOSTI:

parkoviště - centrum 100 - 300 m (P5 1500 m), při nepříznivém počasí do 2000 m

centrum - cíl (po oba dny) 0 m

centrum – ubytování Humpolec 15 km

SYSTEM RAŽENÍ:

Pro všechny kategorie bude použit elektronický razící systém SPORTident. Závodníci s vlastním SI-čipem si zkontrolují, zda odpovídá číslo uvedené ve startovní listině a případnou změnu nahlásí neprodleně na prezentaci. Závodníci, kteří požadovali v přihlášce zapůjčení čipu, obdrží čip při prezentaci a vrátí jej po doběhu do cíle při vyčítání. Čipy zapůjčené na dva dny se vrátí v neděli. Nulování a kontrolu čipu provádí každý závodník sám v prostoru startovních koridorů. Každý závodník je zodpovědný za správné vynulování a kontrolu svého čipu. Závod pro závodníka končí oražením cílové jednotky na cílové čáře, vyčítací jednotka bude umístěna bezprostředně za cílovým prostorem. V případě selhání elektroniky použijte mechanického ražení do políček umístěných u kraje mapy. Všichni závodníci, kteří odstartovali, se musí dostavit k vyčítání čipů, včetně těch, kteří závod nedokončí nebo neorazí všechny kontroly. Každý čip smí být použit v závodě pouze jednou.

TERÉN:

Závodní prostor se nachází severně od obce Lipnice nad Sázavou. Většina tohoto prostoru byla v minulosti využívána pro těžbu žuly. Pozůstatky těžby jsou na většině míst hodně patrné. Tvoří je zejména zatopené lomy, jejich výsypky, prohlubně, hrázky a haldy s kamenitým povrchem). Nejvyšším bodem je Holý vrch (620 m n. m.), na jehož vrcholu se nalézá skalní útvar Pyramida. Převážně jehličnatý les je porostově velice pestrý. V některých místech jsou smrkové hustníky a zarostlé paseky s nepříjemným podrostem.

ZAKÁZANÉ PROSTORY:

Vyjma doby od vašeho startovního času do oražení cílové jednotky je celý prostor závodu vymezený obcemi Lipnice n. S., Vilémovce, Broumova Lhota, Radostovice, Dolní Město a rybníkem Kamenná trouba (vyjma tréninkového prostoru) zakázaným prostorem. Při nedodržení zákazu vstupu do závodního prostoru se vystavujete riziku diskvalifikace. Při pobytu v lese je nutné dodržovat lesní zákon – zákaz vstupu do oplocenek, čerstvě osázených ploch, atd. Na loukách v okolí centra závodů mohou být vyznačena i další místa se zákazem vstupu, respektujte toto značení.

POVINNÉ ÚSEKY:

start – začátek orientace

sběrná kontrola – cíl

Budou vyznačeny koridory, případně fáby.

OBČERSTVENÍ:

Po oba dny v karanténě nalévána a v cíli balená voda.

PRVNÍ POMOC:

Zdravotník pro ošetření drobných poranění bude přítomen v cíli, další zdravotní péče je dostupná v nemocnici Havlíčkův Brod.

WC:

Toaletní buňky a pisoáry TOITOI centru závodů a po oba dny také v karanténě. V blízkosti startu další TOITOI nebudou.

Neznečišťujte les, nekomplikujte možnost pořádání dalších závodů!

PŘEVLEKÁNÍ:

V centru závodů bude plocha pro stavbu klubových stanů.

MYTÍ:

V centru závodů bude k dispozici zásobník s vodou a lavory.

VÝSLEDKY:

Průběžné výsledky budou vyvěšovány v centru závodů, konečné budou k dispozici na Internetu.

Firma RACOM bude zajišťovat on-line přenos mezičasů z radiokontrol. Tyto mezičasy budou dostupné na shromaždišti přes lokální wifi. AP má jméno "Racom-SPLITS" a adresa serveru bude "192.168.141.195".

VYHLÁŠENÍ VÍTĚZŮ:

V neděli od 13.50 hod. proběhne květinový ceremoniál vítězů hlavních kategorií DH21. Oficiální vyhlášení výsledků všech kategorií bude navazovat.

Budou vyhlášeni tři nejlepší závodníci ve všech kategoriích Mistrovství a Veteraniády ČR. Vyhlášení závodníci budou odměněni věcnými cenami, diplomy a kategorie MČR navíc medailemi.

DĚTSKÝ KOUTEK:

V centru závodů. Prosíme, děti svěřujte do koutku pouze na nezbytně nutnou dobu. Bude možnost přispět na provoz koutku dobrovolným příspěvkem dle vlastního uvážení.

Dítě prosím při předání povinně vybavte na papíře údaji:

Jméno dítěte: jméno rodičů: tel. kontakt: čas příchodu:

INFORMACE:

<http://osn-cz.eu/middle2017/>

Břetislav Wurzel, e-mail: bretislav.wurzel@seznam.cz, tel.: 724 056 825

PŘEDPIS, PŘEDPOKLÁDANÉ ČASY VÍTĚZŮ:

Závodí se dle platných Pravidel, Soutěžního řádu a Prováděcích pokynů sekce OB ČSOS pro rok 2017 a pravidel IOF.

PROTESTY:

Písemně se vkladem 400 Kč osobně hlavnímu rozhodčímu; protesty proti oficiálním výsledkům na adresu hlavního rozhodčího:

Milan Venhoda, Tyršova 4, Jihlava, 586 01, e- mail: venhoda@seznam.cz.

JURY ZÁVODU:

Radim Ondráček (EKP), Jan Netuka (SHK), Tomáš Matras (CHT)

UPOZORNĚNÍ:

Závodníci závodí na vlastní nebezpečí. Podložka je především v nedělní finálové části lesa náročná, jedincům s problémy s kotníky doporučujeme tejpování. Dbejte zvýšené opatrnosti při pohybu v okolí lomů - přístup k vysokým skalním srázům není nijak zabezpečen, v prostoru se místy nacházejí pozůstatky technických zařízení těžby (traverzy, ocelová lana apod.) Taktéž doporučujeme použití kvalitní (pevné) obuvi s hřeby. **Platí zákaz vstupu psů do lesa (viz čl. 20.9 Pravidel OB).**

Provozování prodejní nebo propagační činnosti (kromě propagace akcí OB) je možné pouze se souhlasem ředitele závodů. Žádáme závodníky o dodržování pořádku v centru závodů.

UBYTOVÁNÍ:

V tělocvičně v Humpolci (TJ, Tyršovo nám. 745, Humpolec, GPS: [\(49°32'14"N 15°21'9"E\)](#) pouze ze soboty na neděli. V sobotu je otevřeno od 17.00 hod., v neděli je nutné tělocvičnu opustit do 9.30 hod. **Dodržujte pořádek uvnitř a noční klid mezi 22 – 6 hod.!** Při příchodu bude vyžadován soupis ubytovaných, ubytovací poukaz pro klub a formulář soupisu ubytovaných obdržíte na prezentaci.

STRAVOVÁNÍ:

V centru závodů bude zajištěn stánkový prodej občerstvení, mj. stánek fy XANADU.

FUNKCIONÁŘI ZÁVODU:

Ředitel závodu:	Břetislav Wurzel R3	tel.: 724 056 825
Hlavní rozhodčí:	Milan Venhoda R1	tel.: 606 621 490
IOF Advisor:	Zuzana Klímplová R2	
Stavatel tratí:	Jan Krejsa R2	semifinále
	Radan Kamenický R2	finále

PODĚKOVÁNÍ:

Pořadatelé děkují všem majitelům pozemků za možnost uspořádat závody v tomto krásném prostředí. Obci Lipnice a panu Štolcovi děkujeme za poskytnutí pozemků pro centrum závodu a parkování.

Děkujeme všem partnerům ČSOS a závodů za podporu při pořádání závodů.

Poděkování patří i panu starostovi Lipnice n. S. Ing. Leoši Bláhovi za pomoc při zajištění závodů, SDH za zásobování vodou a všem obyvatelům obce za trpělivost s námi.

SEMIFINÁLE - SOBOTA 10. 6. 2017

START 00:

sobota 10. 6. 2017 12:00 hod. intervalový start

Cesta na start bude značena modrobílými fáborky, prochází karanténou, částečně vede po místních komunikacích a silnici III. třídy.

Start Veteraniády bude od startovního času 120.

Změna proti rozpisu: Závodníci kategorií DH10, DH12, P3, P5 budou z důvodu hladkého průběhu startu při velkém počtu startujících startovat podle předem dané startovní listiny.

VZDÁLENOSTI:

centrum - start sobota 2300 m, převýšení 45 m

centrum - karanténa 1200 m, převýšení 15 m, karanténa - start 1100 m, převýšení 30 m

KARANTÉNA:

Nachází se cestou na start v areálu učiliště. Všichni závodníci MČR musí vstupem do karantény, kde orazí kontrolní SI jednotku, projít nejpozději ve startovním čase 20 = 12:20 hod. Od této chvíle již nesmí karanténu až do svého startovního času opustit, mohou z ní pouze pokračovat na start a do prostoru vymezeného tréninkovou mapkou.

V karanténě budou k dispozici kryté prostory, tréninková mapka, pitná voda, toaletní buňky TOITOI.

V karanténě platí zákaz používání jakékoliv telekomunikační techniky.

Bude zajištěn odvoz věcí z karantény do centra.

Všichni ostatní závodníci (veteráni, veřejné kategorie) půjdou na start přes prostor karantény. Vstupem do karantény však budou moci procházet až od startovního času 90 = 13.30 hod.

TRÉNINKOVÁ MAPKA:

K samoobslužnému vyzvednutí v karanténě.

MAPA:

Ústa pravdy - 1 : 10 000, E = 5 m, rozměr A4+ (312x217 mm), mapový klíč ISOM 2000, stav jaro 2017, vodovzdorný papír Pretex pro všechny kategorie, hlavní kartograf Petr Mareček

Zvláštní mapové značky:

zelené kolečko: význačný strom
černý křížek: malá stavba

Vývraty nejsou mapovány.

Závodníci Mistrovství MČR obdrží mapu (označenou svým jménem) na startovní čáře.

Ostatní kategorie si mapu odebírají sami mezi startovní čárou a mapovým startem.

Mapy se odevzdávají v cíli, výdej map v sobotu v 16.45 hod. v prostoru cíle.

POPISY KONTROL:

Kategorie MČR pouze na mapě.

Ostatní kategorie jak na mapě, tak formou piktogramů k samoobslužnému vyzvednutí v centru závodů.

ČASOVÝ LIMIT:

75 min., uzávěrka cíle 18.00 hod.

POSTUPOVÝ KLÍČ DO FINÁLE A:

D16, D18, H16, H18 3 rozběhy, 6 závodnic/závodníků z každého rozběhu

D20, H20 2 rozběhy, 9 závodnic/závodníků z každého rozběhu

D21 4 rozběhy, 6 závodnic z každého rozběhu

H21 4 rozběhy, 8 závodníků z každého rozběhu

Veteraniáda prvních 50 % závodnic/závodníků, maximálně však 30, v případě méně než 10 startujících v kvalifikace se finále nerozděluje.

FINÁLE - NEDĚLE 11. 6. 2017

START 00:

neděle 11. 6. 2017 9:00 hod. intervalový start

Pozor! Jsou dva starty. Cesta na oba starty je z větší části společná a bude značena modrobílými fáborky. Prochází karanténou, částečně vede po místních komunikacích a silnici III. třídy. Větvení je těsně před starty, bude výrazně označeno.

Start 1 – D16A; D18A; D20A; D21A; D21B; D35A; D35B; D40A; D45A; D50A; H16A; H16B; H18A; H18B; H20A; H20B; H21A; H21B; H21C; H21D; H35A; H35B; H40A; H40B; H45A; H50A; H55A; H60A

Start 2 - DH10, DH12, P3, P5, D16B, D16C, D18B, D18C, D20B, D20C, D21C, D21D, D40B, D45B, D50B, D55A, D55B, D60A, D60B, D65A, D65B, D70A, D75A, H16C, H18C, H20C, H45B, H50B, H55B, H60B, H65A, H65B, H70A, H70B, H75A, H75B, H80A

Změna proti rozpisu: Závodníci kategorií DH10, DH12, P3, P5 budou z důvodu hladkého průběhu startu při velkém počtu startujících startovat podle předem dané startovní listiny.

STARTOVNÍ LISTINY:

Budou zveřejněny v sobotu večer na webu závodu a následně budou vyvěšeny v centru závodů. Startovní časy prvních závodníků v kategoriích:

D16A	110	H16A	120
D16B	60	H16B	54
D16C	2	H16C	4
D18A	115	H18A	125
D18B	59	H18B	46
D18C	5	H18C	1
D20A	130	H20A	135
D20B	11	H20B	0
D20C	1	H20C	0
D21A	150	H21A	188
D21B	90	H21B	71
D21C	37	H21C	27
D21D	7	H21D	14
D35A	40	H35A	49
D35B	0	H35B	9
D40A	41	H40A	54
D40B	22	H40B	1
D45A	51	H45A	51
D45B	35	H45B	26
D50A	43	H50A	52
D50B	21	H50B	15
D55A	44	H55A	53
D55B	18	H55B	0
D60A	45	H60A	55
D60B	38	H60B	22
D65A	46	H65A	55
D65B	10	H65B	16
D70A	47	H70A	57
D75A	48	H70B	15
P3	10	H75A	57

P5	11	H75B	18
DH10	12	H80A	68
DH12	13		

VZDÁLENOSTI:

centrum - start neděle 1800 m, převýšení 15 m

centrum - karanténa 1200 m, převýšení 15 m, karanténa - start 600 m, převýšení 0 m

KARANTÉNA:

Nachází se cestou na start v areálu učiliště (stejně jako v sobotu). Všichni závodníci finále A MČR musí vstupem do karantény, kde orazí kontrolní SI jednotku, projít nejpozději ve startovním čase 135 = 11:15 hod. Od této chvíle již nesmí karanténu až do svého startovního času opustit, mohou z ní pouze pokračovat na start a do prostoru vymezeného tréninkovou mapkou.

V karanténě budou k dispozici kryté prostory, tréninková mapka (stejná jako v sobotu), pitná voda, toaletní buňky TOITOI.

V karanténě platí zákaz používání jakékoliv telekomunikační techniky.

Pro závodníky finále A MČR zde budou k dispozici popisy kontrol. Pro úpravu popisů budou k dispozici také izolepy, nůžky a zvýrazňovače.

Bude zajištěn odvoz věcí z karantény do centra.

Všichni ostatní závodníci (MČR finále B, C, D, veteráni a veřejné kategorie) nemusí prostorem karantény procházet (míjejí ho po silnici).

TRÉNINKOVÁ MAPKA:

K samoobslužnému vyzvednutí v karanténě.

STARTOVNÍ ČÍSLA:

Závodníci kategorií finále A Mistrovství ČR (nikoli Veteraniády) běží se startovními čísly, která si vyzvednou samoobslužně v karanténě.

Závodníci jsou povinni si upevnit startovní číslo viditelně na hrud'

GPS TRACKING:

Vybraní závodníci kategorií D21A a H21A běží s GPS jednotkami, které jim budou vydány pořadatelem před vstupem do startovního koridoru. GPS jednotky budou po doběhu vybírány v cíli. Seznam závodníků vybraných pro použití GPS trackingu bude uveřejněn po zpracování výsledků semifinále na ORISu a webu závodu, v neděli také vyvěšením v centru závodu.

GPS tracking bude možné sledovat na webových stránkách od 11:15 hod. (po uzavření karantény):

<https://www.tulospalvelu.fi/gps/20170611D/>

<https://www.tulospalvelu.fi/gps/20170611H/>

MAPA:

Zlatý voči - 1 : 10 000, E = 5 m, rozměr A4+ (312x217 mm), mapový klíč ISOM 2000, stav jaro 2017, vodovzdorný papír Pretex pro všechny kategorie, hlavní kartograf Petr Mareček
Zvláštní mapové značky:

zelené kolečko: význačný strom
černý křížek: malá stavba

Vývraty nejsou mapovány.

Závodníci si mapu odebírají sami na mapovém startu.

Mapy se odevzdávají v cíli, výdej map v neděli v 11.15 hod. v prostoru cíle.

POPISY KONTROL:

Kategorie finále A MČR jak na mapě, tak i k samoobslužnému vyzvednutí v karanténě. K dispozici budou izolepy, nůžky, zvýrazňovače.

Ostatní kategorie jak na mapě, tak i k samoobslužnému vyzvednutí v centru závodů.

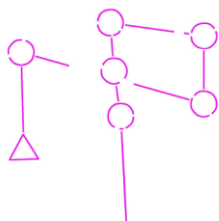
ČASOVÝ LIMIT:

75 min, uzávěrka cíle 14.30 hod.

UPOZORNĚNÍ:

Prostor závodu je v některých pasážích hojně navštěvován turisty, a proto jsou zde vyšlapané pěšinky, které z důvodu hustoty a čitelnosti nebylo možné zachytit v mapě.

V závodním prostoru je postaveno velké množství kontrol. Vzdálenost sousedních kontrol respektuje pravidla OB – minimálně 20 m (2 mm v mapě) u různých objektů, minimálně 40 m (4 mm v mapě) u stejných objektů. Přesto doporučujeme důsledně číst popisy kontrol a kontrolovat jejich kódy. Případy, že spojnice kontrol nebo kolečko kontroly překrývá jinou kontrolu či jiný výrazný objekt jsou řešeny přerušením čáry – viz vzory:



Za všechny pořadatele a spolupracovníky vám všem přeji hezký sportovní zážitek.

Břetislav Wurzel, ředitel závodu



ORIENTAČNÍ SPORTY
NOVÉ MĚSTO NA MORAVĚ



GENERÁLNÍ PARTNER ČSOS



GENERÁLNÍ PARTNER ZÁVODU



PARTNEŘI
ČSOS



PARTNEŘI
ZÁVODU

