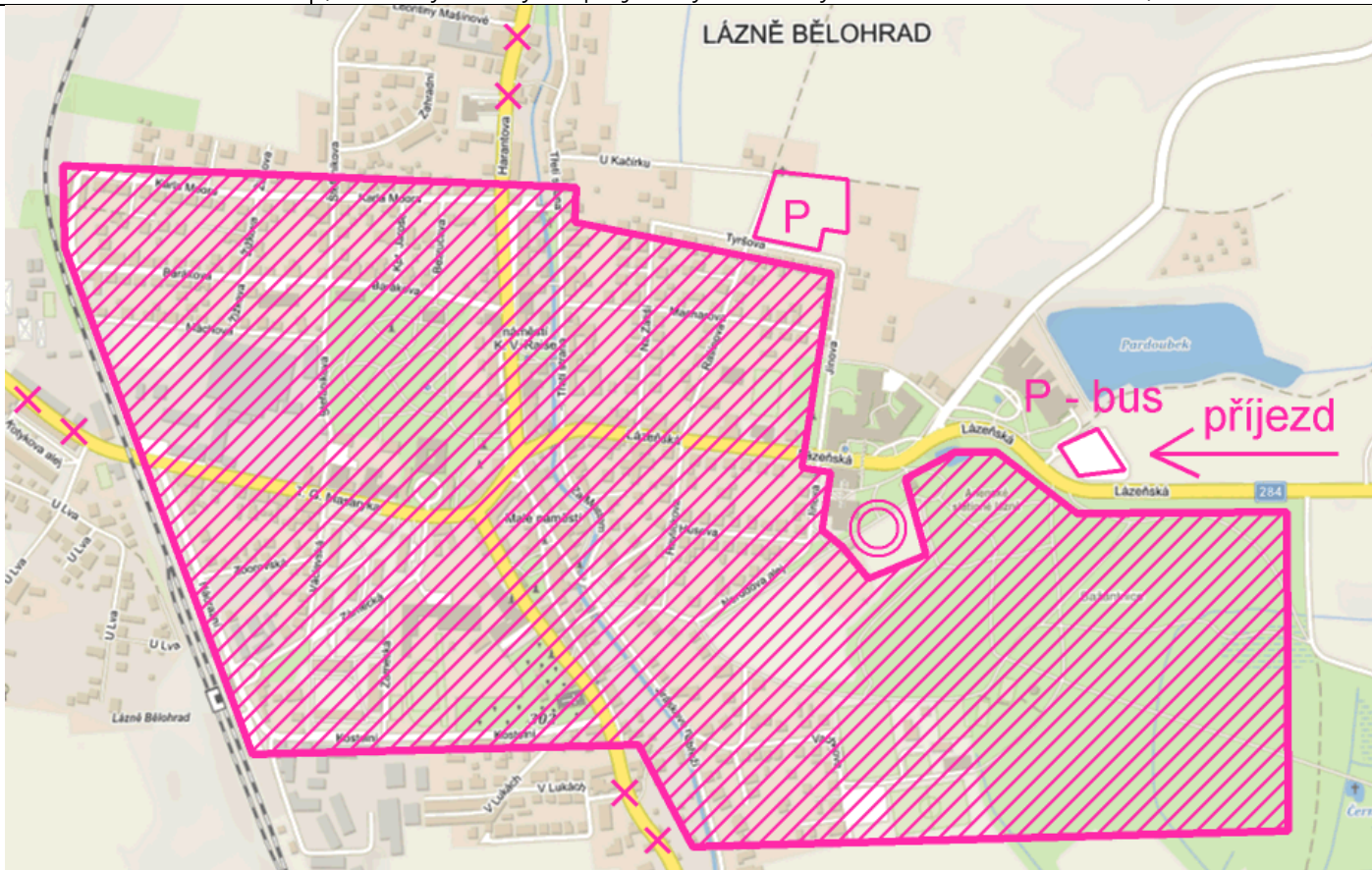
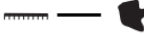











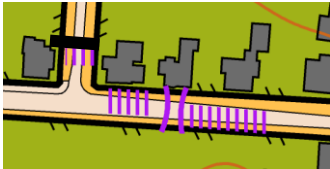


























10. závod Manufaktura Českého poháru 2017 | 10. závod INOV-8 CUP žebříčku A 2017
závod Rankingu 2017 (koef. 1,06) | závod World Ranking Event | veřejný závod
orientační běh – sprint, 16. 9. 2017, Lázně Bělohrad

POKYNY

Pořádající orgán:	Český svaz orientačních sportů, sekce orientačního běhu
Pořádající subjekt:	SPORTCENTRUM Jičín, z.s. (SJC)
Centrum závodu:	Lázně Bělohrad, louka u lázní (50.4279125N, 15.5896331E). V centru závodu je omezený prostor pro postavení klubových stanů.
Příjezd a parkování:	Jediný možný příjezd je od Miletína, ostatní silnice se nacházejí v prostoru závodu. Parkování pro auta je zdarma na louce na severu obce (jinde budete v prostoru závodu = diskvalifikace). Buses zdarma na parkovišti před budovou Tree of Life. !!! Pozor při odjezdu směr Jičín - silnice II/501 je za LB uzavřena. !!! Pozor na stavební práce na kruhovém objezdu v Úlibicích - je plánovaná uzavírka (od HK by měl být neprůjezdný ze soboty od 10.00 do neděle 12.00).
	
Zakázaný prostor:	Vyšrafovaná oblast viz výše, mimo tréninkový prostor a cestu na start.
Tréninkový prostor:	Tréninkový prostor leží v embargovaném prostoru závodu (viz mapka výše). Bude otevřen od 13:00 a bude v rozsahu tréninkové mapky. Tu obdrží zástupce oddílu v obálkách na prezentaci. Oproti závodní mapě není voděodolná.
Prezentace:	V sobotu 16. 9. 13:00-15:00 v centru závodu. Dohlášky jsou možné jen do míst „vakantů“, kategorie HDR a P téměř neomezeně.
Kategorie P a HDR:	Mají trať na tréninkové mapce, kterou obdrží na prezentaci (HDR bez fáborků). Na kontrolách jsou umístěny malé lampionky. Dohlášky jsou možné i na místě do 17:00, za 20,-. Start je libovolný do sesbírání kontrol (cca 18:20). Čas se neměří, nerazí se.
Start:	Intervalový, startovní čas 00 = 16:00.

Vzdálenosti:	parkování-centrum: 500 m (neznačeno) centrum-start: 1100 m (značeno modrobílými fáborky) centrum-cíl: 0 m																																				
Upozornění:	<p><i>Linie nebo plochy, které závodník nesmí při sprintu jakkoliv překonávat, i kdyby to bylo možné. V terénu nemusí být nijak vyznačené. Jejich překonání je trestáno diskvalifikací!</i></p> <table border="0"> <tr> <td></td> <td>201</td> <td>Neschůdný sráz (Impassable cliff)</td> </tr> <tr> <td></td> <td>304.1</td> <td>Nepřekonatelná vodní plocha (Impassable body of water)</td> </tr> <tr> <td></td> <td>309</td> <td>Nepřekonatelná bažina (Impassable marsh)</td> </tr> <tr> <td></td> <td>421</td> <td>Nepřekonatelná vegetace (Impassable vegetation)</td> </tr> <tr> <td></td> <td>521.1</td> <td>Nepřekonatelná zeď (Impassable wall)</td> </tr> <tr> <td></td> <td>524</td> <td>Nepřekonatelný plot (Impassable fence or railing)</td> </tr> <tr> <td></td> <td>526.1</td> <td>Budova (Building)</td> </tr> <tr> <td></td> <td>528.1</td> <td>Oblast ze zakázaným vstupem (Area with forbidden access)</td> </tr> <tr> <td></td> <td>534</td> <td>Nepřekonatelné potrubí (Impassable pipeline)</td> </tr> <tr> <td></td> <td>707</td> <td>Nepřekonatelná hranice (Uncrossable boundary)</td> </tr> <tr> <td></td> <td>709</td> <td>Nepřístupná oblast (Out-of-bounds area)</td> </tr> <tr> <td></td> <td>714</td> <td>Dočasná konstrukce nebo uzavřená oblast (Temporary construction or closed area)</td> </tr> </table> <p>V prostoru se nachází malé množství nepřekonatelné vegetace (421 a 421.1) a záhonků (528.1), které budou v terénu na exponovaných místech označeny páskou.</p> <p>Na několika místech budou vytvořeny umělé zábrany, které je také zakázáno překonávat. V mapě budou označeny symboly 521.1 a 709 (viz obrázek níže), v terénu páskou.</p>  <p>Některé ulice lze překonat pouze po vyznačených přechodech (viz obrázek výše). Přeběhy frekventovaných míst budou hlídány pořadateli.</p> <p>Zákaz vstupu i na plochy fotbalových a volejbalových hřišť a tenisových kurtů (v mapě vyšrafováno značkou 709 nebo vyplněno plochou 528.1, v terénu neznačeno). U kurtů stále probíhají stavební práce!</p> <p>Na dodržování pravidel budou dohlížet pořadatelé a jejich porušení bude znamenat diskvalifikaci závodníka.</p> <p>Zákaz použití bot s hřeby (doporučujeme hladké boty, ev. se vzorkem nebo špunty). Závod se koná za plného provozu, dbejte zvýšené opatrnosti! Každý startuje na vlastní nebezpečí.</p>		201	Neschůdný sráz (Impassable cliff)		304.1	Nepřekonatelná vodní plocha (Impassable body of water)		309	Nepřekonatelná bažina (Impassable marsh)		421	Nepřekonatelná vegetace (Impassable vegetation)		521.1	Nepřekonatelná zeď (Impassable wall)		524	Nepřekonatelný plot (Impassable fence or railing)		526.1	Budova (Building)		528.1	Oblast ze zakázaným vstupem (Area with forbidden access)		534	Nepřekonatelné potrubí (Impassable pipeline)		707	Nepřekonatelná hranice (Uncrossable boundary)		709	Nepřístupná oblast (Out-of-bounds area)		714	Dočasná konstrukce nebo uzavřená oblast (Temporary construction or closed area)
	201	Neschůdný sráz (Impassable cliff)																																			
	304.1	Nepřekonatelná vodní plocha (Impassable body of water)																																			
	309	Nepřekonatelná bažina (Impassable marsh)																																			
	421	Nepřekonatelná vegetace (Impassable vegetation)																																			
	521.1	Nepřekonatelná zeď (Impassable wall)																																			
	524	Nepřekonatelný plot (Impassable fence or railing)																																			
	526.1	Budova (Building)																																			
	528.1	Oblast ze zakázaným vstupem (Area with forbidden access)																																			
	534	Nepřekonatelné potrubí (Impassable pipeline)																																			
	707	Nepřekonatelná hranice (Uncrossable boundary)																																			
	709	Nepřístupná oblast (Out-of-bounds area)																																			
	714	Dočasná konstrukce nebo uzavřená oblast (Temporary construction or closed area)																																			

Mapa:	Lázně Bělohrad - 1 : 5 000, E = 2 m, stav 08/2017 Mapový klíč ISSOM2007, autor Tomáš Hanzl, velikost A4, voděodolná (pretex). Zvláštní mapové značky: zelený křížek – vývrát, černý křížek – vybavení dětského hřiště/posezení/altánek, černé kolečko – sloupek el. rozvaděče	
Terén:	Městská zástavba, parky, sportovní areály a příměstský les s podrostem.	
Startovní čísla:	Pro kategorie DH16A-DH20A (pouze pro závodníky zařazené v žebříčku A) a DH21E, k vyzvednutí na startu. Tito závodníci jsou povinni běžet se startovním číslem připnutým viditelně (včetně reklam) na hrudi.	
GPS:	Pro vybrané závodníky DH21E. Vestičky i GPS jednotky budou k odběru na startu. Seznam závodníků bude zveřejněn na webu, v centru a na startu. Nevyzvednutí GPS jednotky je důvodem k diskvalifikaci.	
Popisy kontrol:	V centru závodu a na mapě pro všechny kategorie (mimo P a HDR).	
Ražení a měření času:	SPORTident – možnost zapůjčení SI čipu za 50,- Kč. V případě poruchy razte do „R“ políček na mapě. Kategorie P a HDR běží bez měření času a ražení (malé lampionky). Závodník je povinen si svůj čip na startu vymazat, zkontrolovat a v cíli vyčíst.	
Cíl:	Závodník ukončí závod oražením cílové jednotky. Mapy se odebírají a budou se vydávat v 18:00. Uzavření cíle v 18:30.	
Časy vítězů:	Dle Soutěžního řádu soutěží sekce OB.	
Časový limit:	30 minut.	
Občerstvení:	Po doběhu voda v cíli. V centru drobné občerstvení ve stánku u minigolfu.	
WC:	Mobilní toalety TOI-TOI v centru a dvě budky cca 200 m před startem.	
Mytí:	Pořadatel nezajišťuje, doporučujeme rybník Pardoubek 400 m od centra.	
Zdravotní služba:	V centru základní ošetření.	
Výsledky:	Průběžné výsledky budou zveřejňovány v centru; konečné oficiální výsledky na www stránkách http://oris.orientacnisporty.cz	
Vyhlášení výsledků:	Předpoklad v 18:40 – bude upřesněno rozhlasem; vyhlášení budou závodníci na 1.-3. místě v kategoriích DH16-20A a DH21E a na prvních místech v ostatních kategoriích (mimo P a HDR).	
Protesty:	Písemně doložené vkladem 400 Kč hlavnímu rozhodčímu v termínu podle Pravidel OB čl. 26. 1 osobně, podle čl. 26.2 poštou na sjc@post.cz .	
Ubytování:	Sokolovna (Erbenova 1081, Hořice), otevřena od soboty 17:00 do neděle 9:00. Kontakt: Petr Růcker, 606 048 131.	
Jury:	Vojtěch Král, Radim Ondráček, Roman Zbranek	
Školka:	Pořadatel nezajišťuje.	
Funkcionáři:	ředitel závodu hlavní rozhodčí stavitel tratí IOF advisor:	Tomáš Kalenský Jindřich Kořínek, R1 Jan Mrázek, R1 Dan Wolf

