



## POKYNY PRO ÚČASTNÍKY

**Mistrovství a Veteraniáda ČR na klasické trati**  
**Manufaktura Český pohár, INOV-8 CUP – žebříček A**  
**závod WRE**  
**veřejný závod**

### SPOLEČNÁ USTANOVENÍ

Závody se konají pod záštitou hejtmána Libereckého kraje Bc. Martina Půty.

#### **POŘÁDAJÍCÍ ORGÁN**

Český svaz orientačních sportů (ČSOS)

#### **POŘÁDAJÍCÍ SUBJEKT**

OK Chrastava, z. s. (CHA)

#### **DATUM**

23. – 24. 9. 2017

#### **CENTRUM**

Raspenava – U Dvora, 50.8915231N, 15.1070803E

V centru je dostatek místa pro postavení klubových stanů.

#### **DRUH ZÁVODU**

Sobota 23. 9. 2017 klasická trať – kvalifikace

Neděle 24. 9. 2017 klasická trať – finále

(Neděle 24. 9. 2017 závod WRE pro kategorie D21A a H21A)

#### **PREZENTACE**

Sobota 23. 9. 2017 10:00 – 11:00 v centru závodů

Neděle 24. 9. 2017 8:00 – 8:30 v centru závodů

#### **VEŘEJNÝ ZÁVOD**

Kategorie D3, T4 a T8 startují po oba dva dny podle předem dané startovní listiny. Dohláška v den závodu je možná na prezentaci do startovního času 60 a za 150 % základního vkladu.

#### **PARKOVIŠTĚ**

Autá: na louce v blízkosti centra závodů, poplatek 50 Kč/auto/víkend

Autobusy: dle pokynů pořadatelů, poplatek se nevybírání

#### **VZDÁLENOSTI**

Parkoviště – centrum do 400 m

Centrum – cíl 0 m

Parkoviště – ubytování tělocvična do 10 km

## **SYSTÉM RAŽENÍ**

Pro všechny kategorie bude použit elektronický razící systém SPORTIdent. Závodníci s vlastním SI-čipem si zkontrolují, zda odpovídá číslo uvedené ve startovní listině, a případnou změnu nahlásí neprodleně na prezentaci. Závodníci, kteří požadovali v přihlášce půjčení čipu, obdrží čip při prezentaci a vrátí jej po doběhu do cíle při vyčítání.

Nulování a kontrolu čipu provádí každý závodník sám v prostoru startovních koridorů. Každý závodník je zodpovědný za správné vynulování a kontrolu svého čipu. Závod pro závodníka končí ozařením cílové jednotky na cílové čáře, vyčítací jednotka bude umístěna bezprostředně za cílovým prostorem. V případě selhání elektroniky použijte mechanického ražení do políček umístěných u kraje mapy. Všichni závodníci, kteří odstartovali, se musí dostavit k vyčítání čipů, včetně těch, kteří závod nedokončí nebo neorazí všechny kontroly. Každý čip smí být použit v závodech pouze jednou

## **TERÉN**

Jizerskohorský s množstvím údolíček, kamenů a skalek. Vrchní část s těžší (kamenitou) podložkou, spodní rovinatější část s bažinkami. Středně hustá síť komunikací, les smíšený, místy hustníky.

## **ZÁVODNÍ PROSTOR**

Veškerý prostor závodní mapy mimo značenou cestu na start a prostor karantény. Závodníkům je povolen vstup do závodního prostoru pouze v časovém intervalu mezi okamžikem svého startu a průchodem cílem.

## **POVINNÉ ÚSEKY**

Start – začátek orientace

Sběrná kontrola – cíl

Budou vyznačeny koridory, případně fáborky.

## **OBČERSTVENÍ**

Po oba dny v cíli, v karanténě (pro start 1), na startu 2; na trati na kontrolách (vyznačeno v piktogramech) i na postupu (vyznačeno v mapě). K dispozici voda.

Na shromaždišti bude k dispozici také cisterna s pitnou vodou.

## **PRVNÍ POMOC**

V cíli.

## **WC**

Mobilní toalety v centru závodů, v karanténě (start 1) a na startu 2.

## **MYTÍ**

V centru závodů bude k dispozici cisterna s vodou.

## **VÝSLEDKY**

Průběžné výsledky budou vyvěšovány v centru závodů, konečné budou k dispozici na Internetu. Bude zajišťován on-line přenos mezičasů z radiokontrol, ty budou dostupné na internetové adrese [liveresultat.orientering.se](http://liveresultat.orientering.se), na shromaždišti přes wifi připojení.

## **VYHLÁŠENÍ VÍTĚZŮ**

Předpokládaný čas vyhlášení v neděli od 15:00 hod. Bude vyhlášeno šest nejlepších závodníků ve všech kategoriích Mistrovství ČR a tři nejlepší závodníci ve všech kategoriích Veteraniády ČR. Vyhlášení proběhne v tomto pořadí: DH21, DH16, DH18, DH20, DH35, DH40, DH45, DH50, DH55, DH60, DH65, DH70, DH75 a H80. Vyhlášení závodníci budou odměněni diplomy, první tři navíc věcnými cenami a medailemi.

## **DĚTSKÝ KOUTEK**

V centru závodů. Prosíme, využijte pouze na nezbytně nutnou dobu.

## **INFORMACE**

<http://mcr2017.okcha.net>

Vojtěch Vokál, 737 538 369, [vokal.vojtech@gmail.com](mailto:vokal.vojtech@gmail.com)

## **PŘEDPIS, PŘEDPOKLÁDANÉ ČASY VÍTĚZŮ**

Závodí se podle platných Pravidel OB, platného Soutěžního řádu soutěží sekce OB a Prováděcích předpisů k soutěžím sekce OB ČSOS pro rok 2017 a Pravidel IOF.

## **PROTESTY**

Výše vkladu při podání protestu je 400 Kč. Protesty proti oficiálním výsledkům možno doručit na adresu: Dominika Pachnerová, U Slunečních lázní 1277/3, 460 14 Liberec 14.

Protesty pro kategorie WRE dle pravidel IOF.

## **JURY**

Přemek Škoda (VLI5301), Jarmila Němečková (VSP6650), Marek Cahel (LCE8803)

## **UPOZORNĚNÍ**

Závody probíhají v CHKO Jizerské hory, dodržujte návštěvní řád CHKO.

Závodníci závodí na vlastní nebezpečí.

Platí zákaz vstupu psů do lesa (viz čl. 20.9 Pravidel OB).

V lese probíhá těžba.

Závodním prostorem prochází zpevněné cesty, kde je možný provoz cyklistů, výjimečně pak výskyt aut a lesní techniky. Doporučujeme tejpování a repelenty proti klíšťatům.

Provozování prodejní nebo propagační činnosti (kromě propagace akcí OB) je možné pouze se souhlasem ředitele závodů.

Žádáme závodníky o přísné dodržení pořádku v centru závodů a třídění odpadu (žluté pytle = plast, modré pytle = vše ostatní).

## **UBYTOVÁNÍ**

Pořadatel zajišťuje pouze nouzové ubytování v tělocvičně v Mníšku z pátku 22. 9. 2017 do neděle 24. 9. 2017 a v Raspenavě ze soboty 23. 9. 2017 na neděli 24. 9. 2017. Tělocvičny otvírají v pátek v 18:00 a v sobotu v 17:00, v neděli je nutné opustit tělocvičny do 9:00 hodin.

## **STRAVOVÁNÍ**

V průběhu závodů bude zajištěn stánkový prodej s klasickým sortimentem.

## **FUNKCIONÁŘI**

Ředitel závodu: Vojtěch Vokál

Hlavní rozhodčí: Dominika Pachnerová (R1)

Stavba tratí kvalifikace i finále: Kateřina Kašková (R2), Jaroslav Polák (R2)

**IOF advisor** (WRE – neděle): Adam Chromý

## **KVALIFIKACE – SOBOTA 23. 9. 2017**

### **STARTY**

00 = 12:00, intervalový

Jsou 2 starty, S1 je pro kategorie MČR (DH16-21), S2 pro ostatní kategorie.

Cesta na start vede po málo frekventované silnici, buďte opatrní.

### **VZDÁLENOSTI**

Centrum – vstup do karantény 2 100 m, převýšení 60 m

Vstup do karantény – S1 200 m

Centrum – S2 2 200 m, převýšení 60 m

Cesta na oba starty je společná až ke karanténě a je značena modrými fáborky.

Centrum – začátek tréninkového prostoru 600 m

Konec tréninkového prostoru - karanténa 1 100 m

### **KARANTÉNA**

Všichni závodníci MČR musí projít vstupem do karantény, kde orazí kontrolní SI jednotku, nejpozději ve startovním čase 35 = 12:35 hod. Od této chvíle již nesmí karanténu až do svého startovního času opustit, mohou z ní pouze pokračovat na start. V karanténě bude k dispozici přístřešek, pitná voda, WC a odvoz věcí do cíle. Bude zde vyhrazen prostor pro rozcvičení a rozběhání (vyznačeno v terénu). Zákaz používání jakékoliv telekomunikační techniky v karanténě.

Karanténou prochází málo frekventovaná silnice, buďte opatrní.

## TRÉNINKOVÁ MAPKA

Samoobslužně v centru závodů.

## STARTOVNÍ ČÍSLA

Nejsou.

## MAPA

Pro kategorie MČR a T8: Pěticestí, 1:15 000, E = 5 m, rozměr 355 x 240mm

Pro ostatní kategorie: Pěticestí, 1:10 000, E = 5 m, rozměr 420 x 297mm

Mapový klíč ISOM 2000, stav září 2017, pro všechny kategorie vodovzdorně upravená, hlavní kartograf Roman Horký.

Zvláštní mapové značky:

černý křížek                      bunkr / jiný objekt

zelený křížek                     vývrat

hnědý křížek                    plošina

zelené kolečko                 výrazný strom

Závodníci MČR obdrží mapu (označenou svými identifikačními údaji) na startovní čáře. Ostatní kategorie si mapu odebírají samy mezi startovní čarou a mapovým startem. Mapy se odevzdávají v cíli, výdej map v neděli po odstartování posledního závodníka.

## POPISY KONTROL

Kategorie MČR pouze na mapě. Ostatní kategorie formou piktogramů k samoobslužnému vyzvednutí v centru závodů a rovněž na mapě.

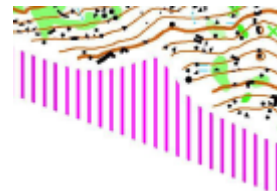
## ČASOVÝ LIMIT

Kategorie D21, H21 150 min., ostatní kategorie 120 min.

## UPOZORNĚNÍ

Přísný zákaz vstupu na soukromé pozemky, do oplocenek (značka 524.0) a nově osázených pasek! Zakázané paseky jsou v mapě zakresleny fialovými šrafy a budou v exponovaných místech ohraničeny páskou a namátkou hlídány pořadateli. Vstup do takovýchto prostor bude trestán diskvalifikací.

Za jižním okrajem mapy se nachází NPR Jizerskohorské bučiny. Během závodu jde o zakázaný prostor, v mapě vyznačeno šrafy.



V blízkosti shromaždiště bude z důvodu zachování regulérnosti závodu zakázán malý úsek cesty. V mapě vyznačeno fialovými křížky.

## POSTUPOVÝ KLÍČ DO NEDĚLNÍHO FINÁLE A

M ČR: D16, H16, D18, H18 – 3 rozběhy, 6 závodnic/závodníků z každého rozběhu

M ČR: D20, H20 – 2 rozběhy, 9 závodnic/závodníků z každého rozběhu

M ČR: D21 – 4 rozběhy, 6 závodnic z každého rozběhu

M ČR: H21 – 4 rozběhy, 8 závodníků z každého rozběhu

Veteraniáda ČR: Prvních 50 % závodnic/závodníků z kvalifikace, maximálně však 30. Při menším počtu závodníků v kvalifikaci než 10 se finále na skupiny A a B nerozděluje.

## STARTY

00 = 09:30, intervalový

Jsou 2 starty, S1 je pro A finále kategorií MČR (DH16A-21A), S2 pro ostatní kategorie.

Cesta na start vede po málo frekventované silnici, buďte opatrní.

## STARTOVNÍ LISTINY

Budou zveřejněny v sobotu večer na webu závodu a budou vyvěšeny v centru závodů.

## VZDÁLENOSTI

Centrum – vstup do karantény 700 m, převýšení 25 m

Vstup do karantény – S1 200 m

Centrum – S2 1 400 m, převýšení 40 m

Cesta na oba starty je společná až ke karanténě a je značena modrými fáborky. Cesta na start S2 pokračuje po modrých fáborkách, závodníci finále A MČR vstupují do karantény. Cesta z karantény na S1 je značena šipkami.

## KARANTÉNA

Všichni závodníci finále A Mistrovství ČR (ne Veteraniády) musí projít vstupem do karantény, kde orazí kontrolní SI jednotku, nejpozději ve startovním čase 150 = 12:00 hod. Od této chvíle již nesmí karanténu až do svého startovního času opustit, mohou z ní pouze pokračovat na start. V karanténě bude k dispozici přístřešek, pitná voda, WC a odvoz věcí do cíle. Bude zde vyhrazen prostor pro rozcvičení a rozběhání (vyznačeno v terénu). Zákaz používání jakékoliv telekomunikační techniky v karanténě.

Karanténou prochází málo frekventovaná silnice, buďte opatrní.

## TRÉNINK

Umožněn pouze v sobotu.

## STARTOVNÍ ČÍSLA

Závodníci kategorií finále A Mistrovství ČR (ne Veteraniády) běží se startovními čísly, která si vyzvednou samoobslužně na předstartu. Závodníci jsou povinni si upevnit startovní číslo viditelně na hrud'

## GPS

Vybraní závodníci kategorií D21A a H21A běží s GPS jednotkami, které jim budou vydány pořadatelem v karanténě. Seznam vybraných závodníků bude zveřejněn na webu závodu v sobotu večer, dále bude vyvěšen v centru závodů a v karanténě. GPS jednotky budou po doběhu vybírány v cíli. GPS tracking bude možné sledovat od 12:20 hod. na obrazovce v centru závodů a také na webových stránkách: <http://www.tulospalvelu.fi/gps/20170924h/> a <http://www.tulospalvelu.fi/gps/20170924d/>

## MAPA

Pro kategorie MČR: Skalní brána, 1:15 000, E = 5 m, rozměr 355 x 240mm

Pro ostatní kategorie: Skalní brána, 1:10 000, E = 5 m, rozměr 420 x 297mm

Mapový klíč ISOM 2000, stav září 2017, pro všechny kategorie vodovzdorně upravená, hlavní kartograf Roman Horký.

Zvláštní mapové značky:

černý křížek bunkr / jiný objekt

zelený křížek vývrat

hnědý křížek plošina

zelené kolečko výrazný strom

Závodníci si mapu odebírají sami mezi startovní čarou a mapovým startem. Mapy se odevzdávají v cíli, výdej map v neděli po odstartování posledního závodníka.

## POPISY KONTROL

Kategorie finále A MČR formou piktogramů k samoobslužnému vyzvednutí ve druhém startovním koridoru. K dispozici budou izolepy, nůžky, zvýrazňovače.

Ostatní kategorie formou piktogramů k samoobslužnému vyzvednutí v centru závodů.

Všechny kategorie mají popisy kontrol i na mapě.

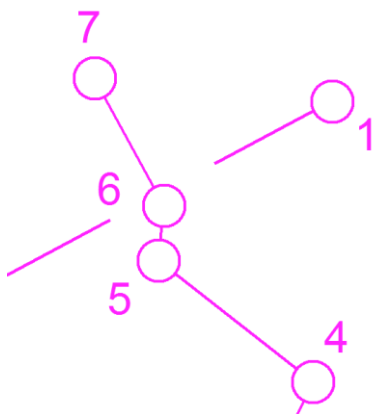
## ČASOVÝ LIMIT

Kategorie D21 a H21 180 min., ostatní kategorie 150 min.

## UPOZORNĚNÍ

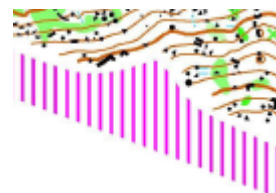
Závodníkům startujícím v kategorii D21A a H21A je dovoleno nést zařízení GPS, pokud toto zařízení nemá mapový displej a není použito pro navigační účely.

Pozor na křížení tratí (může nastat i situace, kdy je kontrola pod spojnicí), případně umístění kontrol v těsné blízkosti (protínající se kolečka – toto pouze pro kategorie D21A a H21A). Viz ukázky:



Na okraji mapy vede silnice III. třídy s poměrně rušným provozem. Je zakázáno běhat po této silnici (v mapě vyznačeno fialovými křížky).

Za jižním okrajem mapy se nachází NPR Jizerskohorské bučiny. Během závodu jde o zakázaný prostor, v mapě vyznačeno šrafy.



Přísný zákaz vstupu na soukromé pozemky, do oplocenek (značka 524.0) a nově osázených pasek! Zakázané paseky jsou v mapě zakresleny fialovými šrafy a budou v exponovaných místech ohraničeny páskou a namátkou hlídány pořadateli. Vstup do takovýchto prostor bude trestán diskvalifikací.

Dominika Pachnerová  
hlavní rozhodčí

Vojtěch Vokál  
ředitel závodu

# Poděkování partnerům a sponzorům závodu

## PARTNEŘI ČSOS:



## PARTNEŘI OK CHRASTAVA:

