



# Pokyny pro závodníky

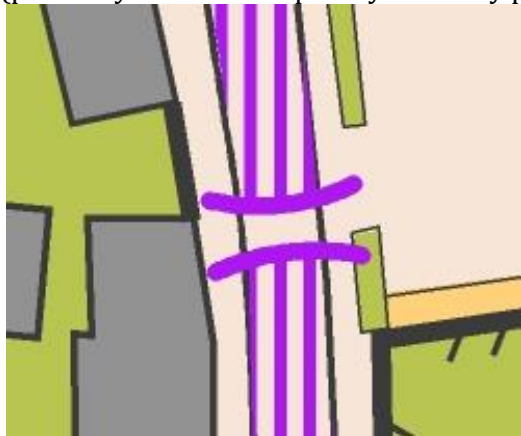
Oblastního mistrovství Ještědské oblasti ve sprintu,

2. závodu Ještědského žebříčku v OB, veřejného závodu,









pořádaného při příležitosti 65. výročí založení OK Jiskra Nový Bor



- Datum:** 8. dubna 2017 (sobota), Mimoň
- Shromaždiště:** ZŠ Mírová ul. Mimoň, příchod pouze pěšky od hotelu Beseda – značeno červenobílými fábory od křižovatky Mírové a Nádražní ulice); GPS 50.6567997N, 14.7228408E
- Parkování:** nebude organizováno, doporučujeme parkovat u supermarketů PENNY a TESCO (Husova ulice), případně Nádražní či další ulice směrem k nádraží
- Prezentace:** v den závodu od **8,00 do 9,00** hodin na shromaždišti
- Soutěžní kategorie:** mistrovské kategorie H12...H21L...H70; D12...D21L...D70  
nemistrovské kategorie Ještědského žebříčku - H10, D10; H21K, D21K (předpokládané časy vítězů dle soutěžního řádu JO pro sprint)
- Náborové kategorie:** H,D10L – fáborkovaná trať pro děti bez doprovodu, značena červenobílými fáborky  
HDR – fáborkovaná trať pro děti s doprovodem, značena červenobílými fáborky; doprovod dětí musí trať absolvovat až po svém závodě, v opačném případě hrozí diskvalifikace
- Veřejný závod:** P – trať na úrovni H12, T – trať na úrovni H18, střední obtížnost
- Systém ražení:** SPORTident, vyčítání čipu na shromaždišti, v případě nefunkční SI jednotky na kontrole závodník razí mechanicky do R-políček v mapě, za ztrátu vypůjčeného čipu budeme požadovat 700,- Kč.
- Šatny:** k dispozici pouze venkovní školní pozemek (možnost postavení klubových stanů)
- Startovní listiny:** Oddílové startovní listiny budou vydány na prezentaci, dle kategorií budou vyvěšeny na shromaždišti a na startu
- Start:** **00 = 09:30 hod**, intervalový, vzdálen 750 m od shromaždiště; cesta značena modrobílými fáborky; kategorie HDR, P, T startují ze zvláštního koridoru v čase podle svého uvážení v časovém rozmezí 00 – 70 minut.
- Časový limit:** 30 minut
- Cíl:** vzdálenost 400 m, cesta značena červenobílými fáborky, uzavření cíle v 11:15 hod
- Odběr map v cíli:** mapy budou v cíli odebírány, vydání map od 11:30 hod na shromaždišti
- Mapa:** **Mimoň 2017** – 1:4 000; E=2m – rozměr 215x310mm, stav jaro 2017, mapový klíč ISSOM 2007, autor Petr Karvánek, bude vodovzdorně upravena
- Zvláštní mapové značky:** zelený křížek – vývrát; hnědý křížek – plošinka; modrý křížek – hydrogeologický vrt; černý křížek – prolézačky, houpačky, plakátovací plochy; černé kolečko – lavičky
- Popisy kontrol, délky tratí a převýšení:** ve formě piktogramů k dispozici pouze na shromaždišti
- Terén:** 70% městské komunikace, 30% park
- Upozornění:** závod probíhá za plného provozu – dbejte zvýšené opatrnosti  
kategorie H16,18,20,21K,21L,35 a D21L přebíhají frekventovanou komunikaci – tuto komunikaci je povoleno překonávat pouze na v mapě vyznačených místech (přechody budou zabezpečeny a hlídány pořadateli)



upozorňujeme na zákazy vyplývající z mapového klíče ISSOM2007:

	nepřekonatelný plot
	nepřekonatelná zeď
	nepřekonatelné vodní těleso
	nepřekonatelná bažina
	nepřekonatelná oblast (soukromé pozemky, záhony, apod.)
	nepřekonatelná vegetace
	nepřístupná oblast
	uzavřená oblast

<b>WC:</b>	4 mobilní WC v prostoru shromaždiště
<b>Mytí:</b>	nouzové mytí v umyvadlech ve dvoře školy
<b>Občerstvení:</b>	po doběhu v cíli voda se šťávou + prodej na shromaždišti; <b>od 11:00 hod bude jako pozornost v rámci oslav 65. výročí existence pořádajícího klubu vydávána každému účastníkovi gulášová polévka zdarma ve dvoře školy</b>
<b>Vyvěšování výsledků:</b>	průběžně na shromaždišti
<b>Vyhlášení výsledků:</b>	cca v 11:30 hodin na shromaždišti - první tři ve všech kategoriích mimo P; T; v kategorii HDR oceníme všechny účastníky
<b>Protesty:</b>	písemně hlavnímu rozhodčímu s vkladem 200,- Kč během závodu, po ukončení závodu s vkladem na adresu HR: Adéla Burdová, Krušnohorská 1665, 41501 Teplice
<b>Jury závodu:</b>	složení JURY bude vyvěšeno na shromaždišti
<b>Hlavní funkcionáři:</b>	ředitel závodu: Tomáš Vácha hlavní rozhodčí: Adéla Burdová R3 stavitel tratí: Matěj Burda R3

**Mnoho štěstí a správný směr Vám všem přejí pořadatelé.**



**Asociace tělovýchovných jednot a sportovních klubů ČR**