

POKYNY

Česko – Polské dny orientačního běhu 2017

Etapa 1 – Sprint – Běh o Świeradowskou Żabku

Pořádající orgán: Ještědská oblast, sekce OB ČSOS
Dolnoślaski Związek Biegu na Orientacje

Pořádající subjekt: Uczniowski Klub Sportowy „Orientpark.pl“, Iwiny
OOB TJ Stadion Nowy Bor, z.s.
Jizerský klub OB Frýdlant



Rozsah závodu: žebříček ještědské oblasti s rankingovým koeficientem 1,00

Shromaždiště: E1 - sobota 29. 4. 2017 – obec Świeradów-Zdrój /PL/
škola, ulice Marie Skłodowské Curie,
GPS 50.908513,15.340972
Příjezd bude značen od Česko-Polských hranic

Parkování: libovolně na veřejných parkovištích – označeno na plánu (placené i neplacené), vzdálené od shromaždiště od 100 do 700 m

Prezentace: v den závodu od **13 - 15hod.** na shromaždišti (Dům dětí – „Dovolená“)
Doporučujeme oddílům vzít s sebou doklad o zaplacení startovného.
Dodatečné přihlášky pouze dle možností pořadatelů a za dvojnásobné startovné.

Soutěžní kategorie: pro označení všech závodních kategorií bude použito mezinárodní značení, pro muže **M** a pro ženy **W**

M10, 12, 14, 16, 18, 20, 21A(K), 21E(L), 35, 40, 45, 50, 55, 60, 65, 70
W10, 12, 14, 16, 18, 20, 21A(K), 21E(L), 35, 40, 45, 50, 55, 60, 65, 70
(Předpokládané časy vítězů dle soutěžního řádu JO pro sprint)

Náborové kategorie: Pozor na značení!

D10L = W10N

H10L = M10N

HDR = R10

F – fáborkovaná trať pro nejmenší, startovné zdarma, v blízkosti shromaždiště

Veřejný závod: Open 1 (P – kat. příchozí) na úrovni D12 (lehká obtížnost)
Open 2 (T – kat. tréninková) na úrovni H18 (střední obtížnost)

System ražení: SPORTident, vyčítání čipu na shromaždišti, v případě nefunkční SI jednotky na kontrole závodník razí mechanicky do R-políček v mapě, za ztrátu vypůjčeného čipu budeme požadovat 700,- Kč

Školka: pořadatelé nabízejí možnost hlídání dětí v průběhu závodu

Start E1: 00=16.00 hod. intervalový, od centra vzdálen 100 m.
/kat.HDR, P a T: dle příchodu na start od 00.00 do 60.00/

Časový limit: 45 minut

Startovní listiny: budou vyvěšeny na shromaždišti závodu

Popisy kontrol: ve formě piktogramů na mapě a na startu v druhém koridoru (na startu jsou k dispozici izolepy) **NEJSOU NA SHROMAŽDIŠTI!**

Pozor – kategorie HDR, H10L a D10L běží po červených fáborkách!

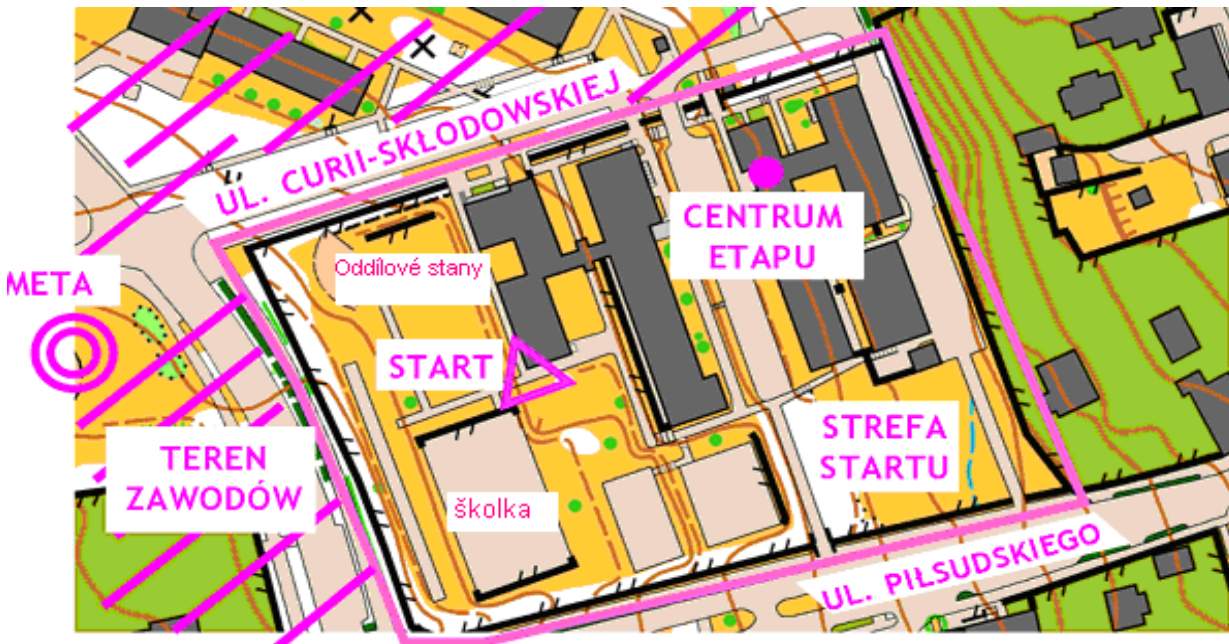
Speciální mapové značky budou vyvěšeny na shromaždišti.

Mapa: Swieradów-Zdrój 1 : 5 000, E=2m, stav jaro 2017, mapový klíč ISSOM 2007, A4
autoři mapy: M. Szeliga, W. Pachnik, A. Pawłowicz
mapa je vodovzdorně upravená

Terén: 80 % městské komunikace, 20 % les. V jižní části území je zalesněná plocha s dobrou průběžností a kameny. Centrální část mapy patří obytné části a lázeňskému parku. Od severní k jižní části města je velké nadmořské převýšení.

Cíl: do 200 m od shromaždiště (cesta neznačena fáborky – viz mapka). Vyčítání na shromaždišti u prezentace. Závodníci, kteří mají zapůjčený čip od pořadatele, jej po doběhnutí a jeho vyčtení vracejí pořadateli. Vyčíst čip jsou povinni i ti, kteří závod z nějakého důvodu nedokončili.

Mapa v cíli nebude vybírána – dodržujte zásady fair-play



Občerstvení: po doběhnutí voda nebo voda se šťávou, pořadatel nezajišťuje stánek s občerstvením, využijte pohostinnost lázeňského města (měna 1 zlotý - cca přes 6 Kč, lze vyměnit na místě – označený kantor)

Šatny: možnost postavení oddílových stanů (viz plánek)

WC: mobilní toalety TOI TOI na shromaždišti

Mytí: na shromaždišti v blízkosti prezentace, u Domu dětí, lavory

První pomoc: u prezentace

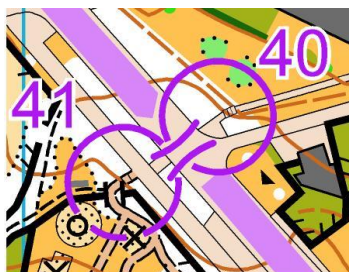
Protesty: Během závodu písemně hlavnímu rozhodčímu s vkladem 200,- Kč.
Po ukončení závodu na adresu HR: Ing. Libor Bednařík,
Aloisina výšina 632/108
460 01 Liberec

Výsledky: budou průběžně vyvěšovány na shromaždišti

Vyhlášení: proběhne na shromaždišti ve 20 hodin v Lázeňském domě
Vyhlášeny budou první tři místa v každé kategorii, (diplomy, medaile, ceny)
HDR – všichni diplom a první 3 místa medaile, kategorie P, T diplom

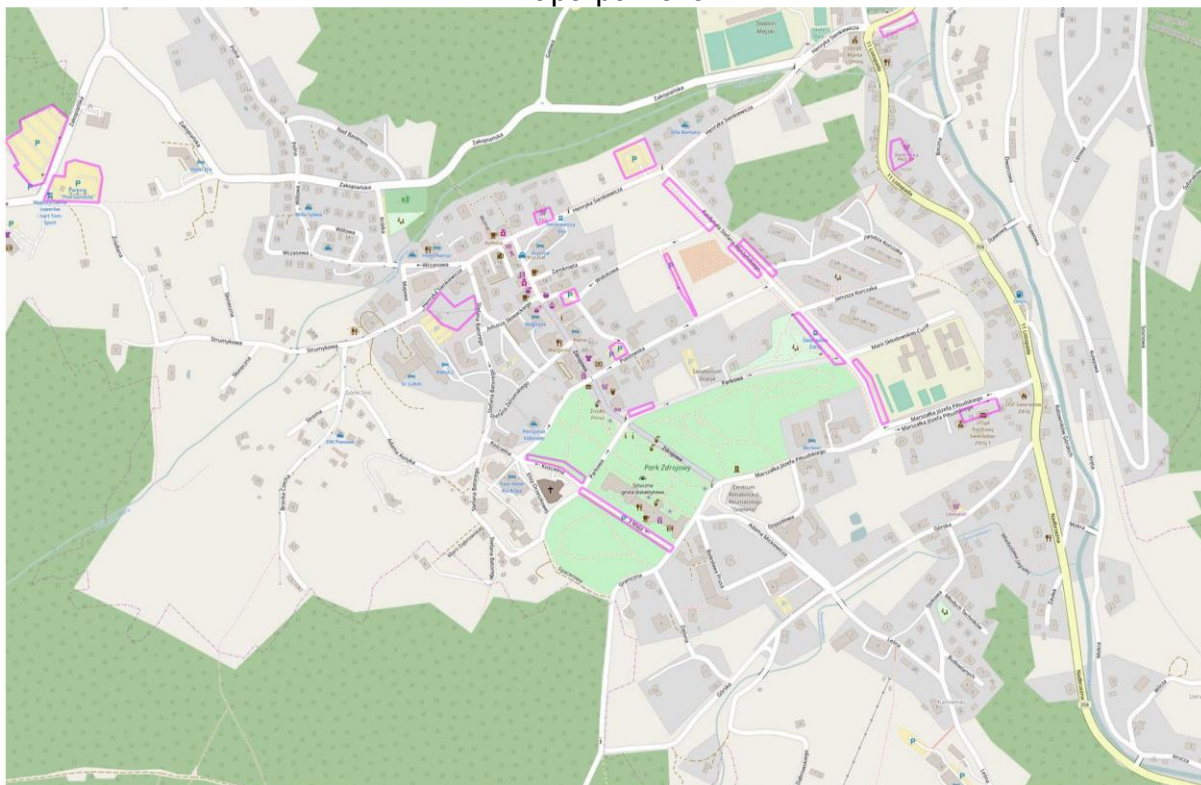
Informace: Robert Juřina, email: robert.jurina@ quick.cz
mobil: 606/ 242036

Upozornění: Závodníci startují za plného silničního provozu! Všichni závodníci jsou povinni dodržovat pravidla silničního provozu. Upozorníme, že závodník nemá přednost před protijedoucím autem. Závodník nemá na přechodu pro chodce přednost před autem. Dbejte zvýšené opatrnosti! Závod bude mít povinný úsek, vedoucí na přechod pro chodce v ulici Wyszynski (frekventovanější silnice). Na tomto postupu budou 2 kontrolní stanoviště. Mezi nimi v souladu s pravidly silničního provozu závodník bezpečně přejde na druhou stranu. Čas mezi těmito kontrolami se zastaví a každému závodníkovi se přičte 40 vteřin. Nespěchejte a řádně se rozhlédněte! Na přechodu budou též dohlížet hasiči.



**Všichni závodníci startují na vlastní nebezpečí!
Zákaz vstupu na soukromé pozemky!**

Mapa parkování



Hlavní funkcionáři závodu:

Ředitel závodu:

Hlavní rozhodčí:

Stavitelé tratí:

Dariusz Pachnik/ Robert Juřina

Malgorzata Szeliga/Libor Bednařík RIII,

E1- Wojciech Pachnik

Partneři závodů:



PŘEKRAČUJEME HRANICE
PRZEKRACZAMY GRANICE
2014—2020



EVROPSKÁ UNIE / UNIA EUROPEJSKA
EVROPSKÝ FOND PRO REGIONÁLNÍ ROZVOJ
EUROPEJSKI FUNDUSZ ROZWOJU REGIONALNEGO

Projekt je spolufinancován z EFRR prostřednictvím Euroregionu Nisa



Mnoho štěstí a správný směr vám přeje pořadatelé!