



Závody jsou pořádány za podpory Karlovarského kraje

POKYNY



18. a 19. závod Oblastního žebříčku Západočeské oblasti

- Pořadatel:** Sportovní klub orientačního běhu Ostrov.
- Termín:** Sobota 30. 9. 2017, neděle 1. 10. 2017.
- Druh závodu:** Závod jednotlivců s intervalovým startem, sobota krátká trať (middle distance), neděle klasická trať (long distance).
- Shromaždiště:** Sobota i neděle v obci Merklín, fotbalové hřiště
GPS - 50.3304558N, 12.8661033E, možnost omezeného úkrytu
Oddílové stany **bez podlážky** (!) se mohou stavět přímo na fotbalovém hřišti.
- Parkování:** Na soukromém pozemku, **parkovné** za auto á **20,- Kč**, platí pro oba dny. Prosím, dodržujte pokyny pořadatelů, i když to budou pomocníci z řad dětí našeho klubu.
- Prezentace:** Sobota od 11:00 do 12:00 hod ; neděle od 8:00 do 9:00 hod (v centru závodů).
- Vzdálenosti:** Parkoviště – shromaždiště pro oba dny 0 – 300 m
Sobota:
shromaždiště - start 2.100 m, modrobílé fáborky, velké převýšení (200m), vyražte v předstihu - chůzí 35 minut
cíl - shromaždiště 1.700 m
cestou na start se jde přes cíl, v případě nepříznivého počasí bude postaven v okolí cíle stan pro ukrytí dětí jdoucích HDR a oblečení
Neděle:
shromaždiště - start 1.300 m, převýšení 100m, modrobílé fáborky
cíl - shromaždiště 200 m.
- Start:** Sobota 00 = 13:00 hod, Neděle 00 = 10:00 hod, intervalový
V koridoru před startem je závodník povinen provést vymazání (CLEAR) a kontrolu čipu (CHECK). Při poruše elektronického ražení razí závodníci do mapy klasickými kleštěmi do mapy do políček „R“.
uzavření startu – sobota 15:15 hod, neděle 12:15 hod.
- Cíl:** Závodník ukončí závod ozařením cílové krabičky a nechá si vyčíst čip
uzavření cíle – sobota 16:10 hod, neděle 14:30 hod.
- System ražení:** Pro všechny kategorie bude použit elektronický razicí systém SPORTIdent. Závodníci s vlastním SI čipem si zkontrolují, zda odpovídá číslo uvedené ve startovní listině a případnou změnu nahlásí neprodleně na prezentaci. Závodníci, kteří požadovali v přihlášce půjčení čipu, obdrží čip při prezentaci a vrátí jej po doběhu do cíle při vyčítání. Nulování a kontrolu čipu provádí každý závodník sám v prostoru startovních koridorů. Každý závodník je zodpovědný



Živý kraj

za správné vynulování a kontrolu svého čipu. Závod pro závodníka končí ozařením cílové jednotky na cílové čáře, vyčítací jednotka bude umístěna bezprostředně za cílovým prostorem. Všichni závodníci, kteří odstartovali, se musí dostavit k vyčítání čipů, včetně těch, kteří závod nedokončí nebo neorazí všechny kontroly. Každý čip smí být použit v závodě pouze jednou. Vyčítání SI čipů bude na shromaždišti u prezentace. Za případnou ztrátu SI průkazu účtujeme 900,-Kč.

- Občerstvovačka:** Pouze v neděli, samoobslužná, bude označena na popisech, neodnášejte plasty do lesa.
- Popisy kontrol:** Výdej samoobsluhou na shromaždišti.
- HDR:** Volný start - na startovní krabičku, platí po oba dny
trať HDR je samostatná, není sloučena s Linií, platí pro oba dny.
- Příchozí:** Kategorie P a T mají po oba dny volný start. Startuje se na startovní SI krabičku.
- Parametry tratí:** Viz tabulka parametry tratí. Sběrné kontroly jsou po oba dva dny neveřejné.
- Mapa:** Pro oba dny Oldříš, 1 : 10 000, E = 5 m, stav září 2017, mapový klíč ISOM 2017, formát A4, pouze v neděli kategorie D21, H18, H21, H35 formát A3. Mapa není vodovzdorně upravena. Mapy se po doběhu sobotního závodu nebudou vybírat. Spoléháme na fair play závodníků.
Zvláštní mapové symboly: vývrat, význačný strom, umělý objekt, studna (!) plošinka (!).
 PLOŠINKA
 STUDNA
- Terén:** Podhorský, kopcovitý, místy zarostlý
bez omezení běžecké obuvi a oblečení, doporučujeme zakrytí dolních končetin a také tejpování kotníků, chránění repelenty proti klíšťatům.
- Časový limit:** Sobota 100 min, neděle 150 min.
- Výsledky:** Průběžné výsledky budou vyvěšovány na shromaždišti, oficiální výsledky budou zveřejněny v systému ORIS.
- Vyhlášení:** Pro všechny kategorie, po ukončení každého závodu. V neděli bude poté následovat vyhlášení celkových výsledků Západočeského oblastního žebříčku pro r. 2017.
- Předpis:** Závodí se dle platných Pravidel OB, Soutěžního řádu soutěží sekce OB ČSOS a Prováděcích předpisů k soutěžím sekce OB ČSOS v r. 2017.
- Jury:** Předpokládané složení – M. Žandová (SKV), J. Kovář (MAS), L.Bartoš (MLA).
- Funkcionáři:** Ředitel závodů – Vladimír Ječmen
hlavní rozhodčí: sobota – Monika Lisá (R3), neděle - Jirka Hájek (R3)
stavitel tratí – Lumír Urbánek.
- Protesty:** Písemně hlavnímu rozhodčímu s vkladem 200,- Kč (Monika Lisá, Lidická 1353, 363 01 Ostrov) v termínu podle pravidel, platí pro oba dva dny.
- Občerstvení:** Po doběhu v cíli voda se šťávou, pak v bufetu pokrmy dle nabídky - hladoví nezůstanete - gril, párky, koláče, ovoce, pivo, limo, teplé nápoje apod.

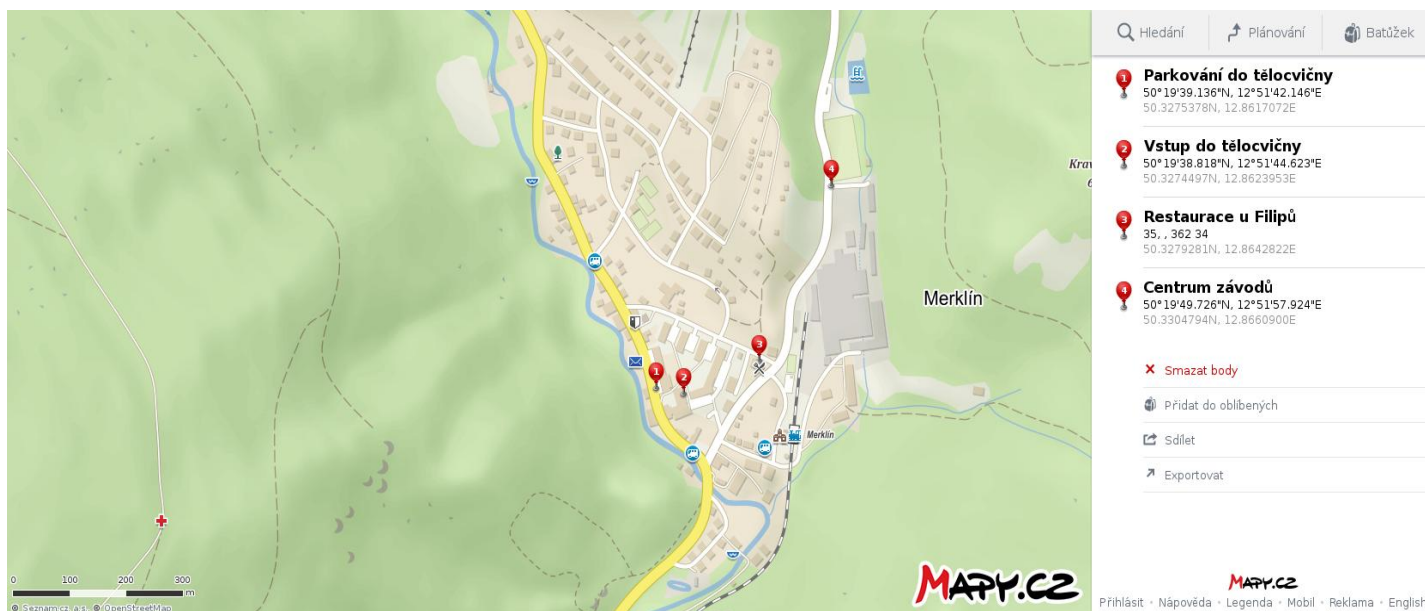
Zdravotní služba: Na shromaždišti budou ošetřena drobná poranění, v případě nutnosti volána ZZS.

WC: Na shromaždišti v budově.

Mytí: Provizorně v přírodním koupališti u parkoviště, nepoužívejte žádná mýdla ani jiné mycí prostředky.

Ubytování: V Merklíně v tělocvičně ZŠ Merklín. Parkovat můžete před obchodem na hlavní silnici, tělocvična bude přístupná v sobotu od 16 hodin do neděle 9 hodin. Mapa níže - parkování, vstup do tělocvičny, restaurace <https://mapy.cz/s/24evU>.

Ostatní: Všichni účastníci závodu, kde za účastníky závodu jsou považovány všechny osoby přítomné v době konání závodu, se účastní závodu na vlastní riziko a odpovídají za jimi způsobené škody. Za právně nezpůsobilé účastníky závodu odpovídají jejich zákonní zástupci. Účastníci závodu souhlasí se zveřejněním výsledků závodu a fotografií pořízených při závodě a s případným zveřejněním ve sdělovacích hromadných prostředcích. Pokyny nebudou vydávány při prezentaci v papírové formě jednotlivým klubům, budou vyvěšeny na shromaždišti – šetříme naše lesy.



Mapka shromaždiště:

