

OK Slavia Hradec Králové, z.s.

sobota 7. dubna 2018 - 2. kolo Východočeského poháru

Vítáme Vás – účastníky i diváky – a přejeme Vám hezký sportovní zážitek.

P O K Y N Y

Pořádající subjekt:

OK Slavia Hradec Králové, z.s.

Centrum: Zdobín – hřiště a přilehlé prostory (50.4170481N, 15.7047569E).

Parkování: **Auta: Povinný příjezd do Zdobína je od Trotiny, nikdo nepřijíždějte po silnici II/300 !!!**

Parkování je bezplatné po stranách zjednosměrněné silnice Trotina – Zdobína systémem „kdo přijede dříve, parkuje blíže centru závodů“.

Autobusy: Přijedou po silnici II/300 do Zdobína, vyloží závodníky a odjedou zaparkovat dle pokynů pořadatele do Miletína.

Prezentace: V centru závodu v sobotu 7. dubna 2018 od 8:00.

Dohlášky do kategorií HDR, R a T možné až do 11:00, zcela výjimečné dohlášky dle možností pořadatele do ostatních kategorií pouze do 9:30!

Popisy kontrol: Samoobslužný odběr v centru závodu.

Systém ražení: Elektronický systém Sportident - jeden SI čip nesmí být v jednom závodě použit vícekrát. V případě, že závodník zjistí, že na kontrole SI jednotka nefunguje, razí do mapy. Tuto skutečnost musí sdělit pořadateli v cíli. Vyčítání čipů je v centru závodu.

Zapůjčení Sportident čipu: 40 Kč.

Start: **00 = 10:00, jsou dva starty!!!** Na oba bude cesta vyznačena **modrobílými fáborčky**, odbočka na start 2 bude výrazně označena rozcestníkem. **Cesta na starty prochází závodním prostorem, proto se musí dodržet!**

Start 1: 1700 m z centra - pro všechny, kteří nemají start 2. Poblíž startu 1 bude místo pro odložení věcí, jejichž odvoz na shromaždiště bude proveden ale až po ukončení startu. Budou k dispozici 2 kabiny WC

Start 2: 1000 m z centra - jen pro D10N, D10C, D12C, D12D, D14D, H10N, H10C, H12C, H12D, H14D, HDR, P. Na startu není WC.

Upozornění: Na startu 1 se v prvním koridoru přechází silnice! Na obou startech si závodníci v posledním koridoru stoupnou ke své mapě a na zvukový signál si ji odeberou a vyběhnou.

Kat. HDR, P a T startují v libovolném čase 0 až 120.

Cíl: Vzdálenost od centra je 300 m, vyčítání čipů je v centru závodu.

Trat': Krátká. Kat. HDR a 10N mají trat' vyznačenou oranžovými fáborčky, není sjízdná kočárky.

Terén: Podhorský terén (350-440 m n.m.) s hustou sítí komunikací, s pískovcovými skalkami a kameny, dobře průběžný. **Tratě vedené ze startu 1 kříží dvakrát silnice III. třídy. DŮRAZNĚ UPOZORŇUJEME NA NUTNOU OPATRNOST PŘI PŘEBÍHÁNÍ SILNIC !!!**

V jednom místě jsou použity fialové křížky přes silnici, což znamená, že po silnici (a to ani po její krajnici) nelze při závodě běžet!

V terénu je páskou vyznačen zákaz vstupu na dvě malé paseky (v mapě je nelze pro jejich malou velikost zakreslit fialovým šrafováním).

Mapa: Miletínské Lázně (pro tratě ze startu 1) a Čeperka (pro tratě vedené ze startu 2), obě **M 1:10 000, E 5 m**, stav březen 2018, **ISOM 2017**, vývraty nemapovány, v mapníku, A4, mapovali a kreslili Jan Langr a Jan Netuka.

Starší mapy prostoru jsou

Miletínské lázně (2017) <http://mapy.orientacnisporty.cz/data/jpg/8844X.jpg>

Miletínské lázně (2003) <http://mapy.orientacnisporty.cz/data/jpg/3733a.jpg>

Budou vyvěšeny v centru závodu.

Občerstvení: Pití v cíli a dále v bufetu U Klokana.

Časový limit: 90 minut

Vyhlášení vítězů žánrových kategorií: Ve 13:00 hodin. Budou vyhlášeni první tři v kat. 10N, prvních šest v kat. 10C, 12C, 14C a vítězové 12D a 14D. Drobnou odměnu dostanou v cíli všichni, kdo absolvovali kat. HDR. Dále obdrží cenu první tři v kategoriích D21C, H21C a vítězové veteránských C kategorií.

Uzavření cíle: Ve 14:15.

Funkcionáři: ředitel: Ondřej Tomalík
hlavní rozhodčí: Jan Netuka, R1
stavitel tratí: Vojtěch Netuka, R3
jury: bude zveřejněna v centru závodu

Informace: <http://www.shk-ob.cz/poradani>
Jan Netuka: jnetuka@wo.cz, tel. 731 187 652

Zdravotní služba: První pomoc v cíli.

Odpadky: Prosíme Vás o třídění odpadu – plasty zvlášť do označených pytlů

WC: Toi-Toi v centru závodu, u startu 1 jsou dvě kabiny!

Mytí: V centru závodu - tekoucí voda a lavory.

Předpis: Závodí se dle platných Pravidel OB a Soutěžního řádu soutěží VČO v OB v roce 2018.

Upozornění: - Provozování prodejní nebo propagační činnosti (kromě propagace závodů na vyhrazené tabuli) je možné pouze se souhlasem ředitele závodů nebo hlavního rozhodčího.

- Závodníci jsou povinni řídit se pokyny pořadatelů a účastníci se na vlastní nebezpečí.

- Prosíme, buďte ohleduplní na účastníky turistického pochodu Rohoznický darmošlap, jehož trasa prochází prostorem závodu a Zdobínem..

- Na prolézačky v okolí hřiště je vstup dětem nad 10 let zakázán!

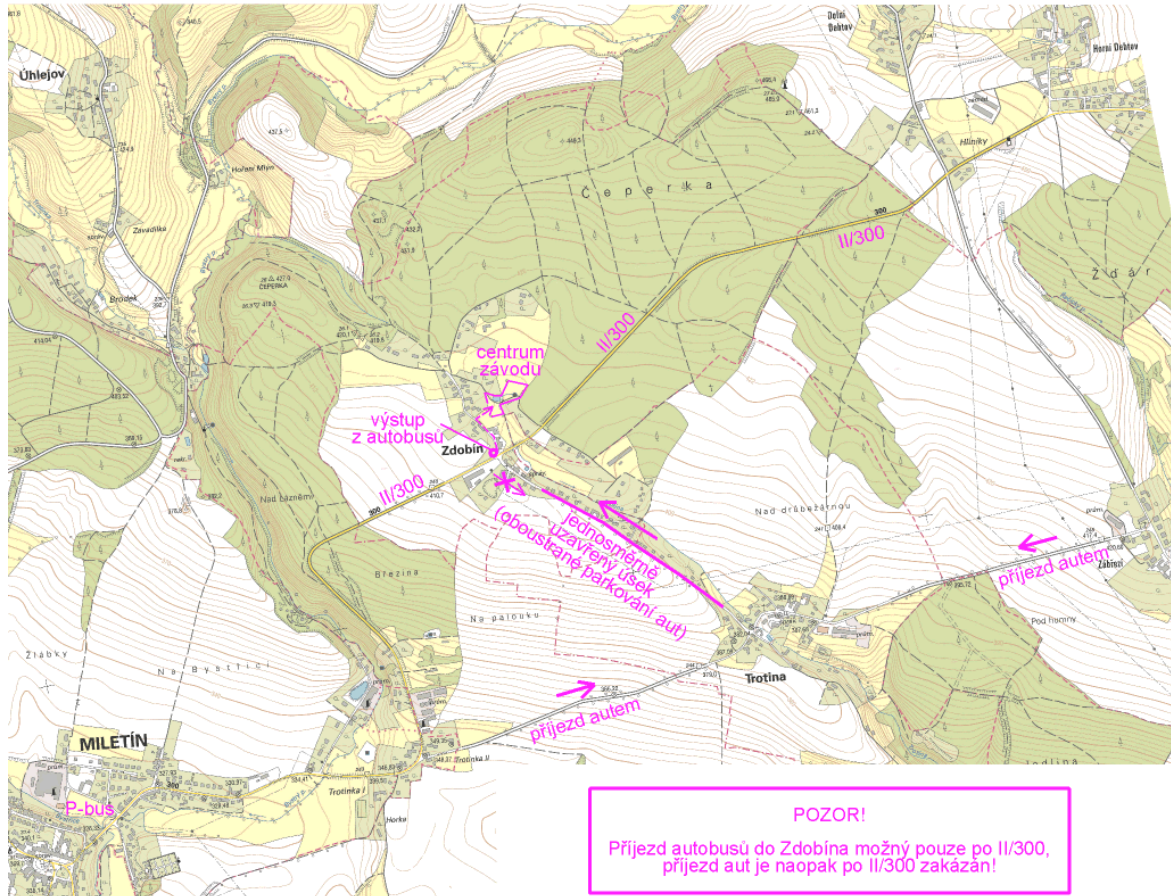
MILETÍN



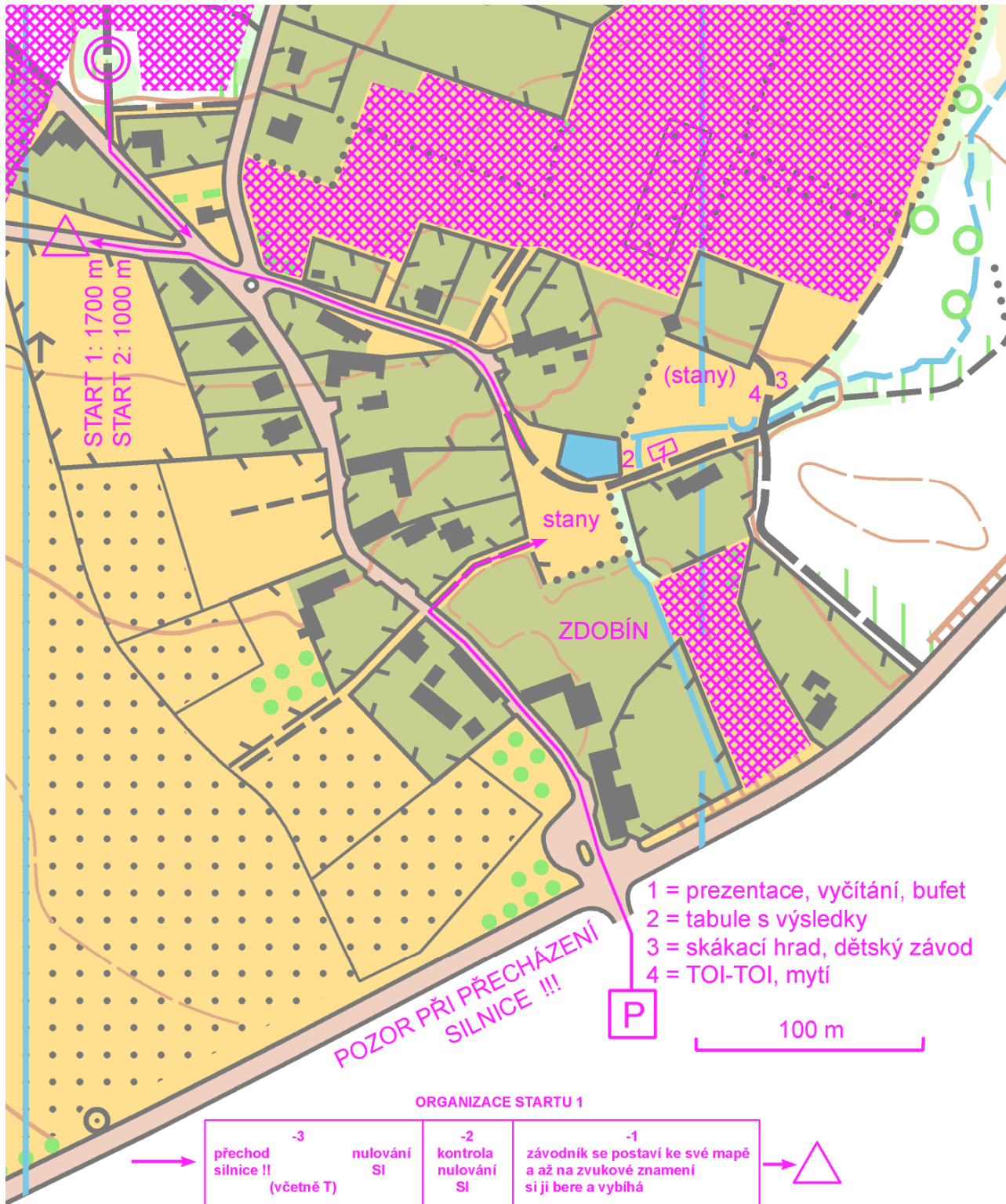
ZDOBÍN



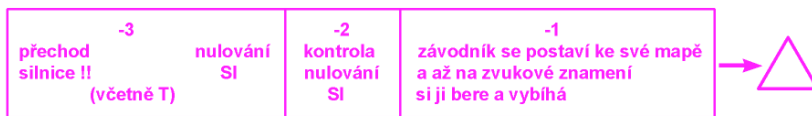
PLÁNEK PŘÍJEZDU



CENTRUM ZÁVODU



ORGANIZACE STARTU 1



ORGANIZACE STARTU 2

