



POKYNY PRO ZÁVODNÍKY

12. kolo

soutěží Východočeské oblasti v orientačním běhu 2018

Pořadatel:	OOS TJ Spartak Vrchlabí (VRL)
Datum:	sobota 22. září 2018
Centrum:	Herlíkovice – dolní stanice lanovky GPS: 50.6587475N, 15.5949972E
Prezentace:	V centru od 8.30 – 9.30 hod. Startovní listiny a pokyny budou ke stažení v ORIS a zároveň vyvěšeny na shromaždišti. Dohlášky možné do počtu vakantů v kategorii za dvojnásobný vklad.
Úhrada vkladů:	Možnosti úhrady vkladů: <ul style="list-style-type: none">• převodem na účet 181558256/0300; variabilní symbol 2727xxx, kde xxxx je číslo oddílu dle Adresáře ČSOS.• hotově na prezentaci.
Parkování:	Osobní auta i autobusy budou parkovat na parkovištích v Herlíkovicích. Parkování bude organizováno pořadatelem. Dbejte pokynů jejich pokynů. Nebude vybíráno parkovné.
Vzdálenosti:	Parkoviště – centrum: 500 m, převýšení 50 m. Centrum – start: nutno využít lanovku. Dolní stanice lanovky je na shromaždišti. Z horní stanice lanovky na start cca 100 m. Lanovka jede v letním provozu 20-25 minut , vyražte na start v dostatečném časovém předstihu. Centrum – start pro HDR: start je na shromaždišti.
Mapa:	Šindelová strouha, měřítko 1:10 000, ekvidistance 5m, stav 04/2018. Mapoval Tomáš Leštínský. Formát A4. Mapy budou vodovzdorně upraveny. Mapa pro kategorii HDR: Hlemýždí potok, měřítko 1:7 500, ekvidistance 5m. Mapoval Tomáš Leštínský. Formát A5. Mapy budou vodovzdorně upraveny.
Zvl. map. značky:	Zelené kolečko – výrazný strom. Zelený křížek – vývrát.
Trať:	Zkrácená klasika.
Popisy kontrol:	Volně k odebrání v centru závodu. Popisy budou zároveň vytištěny na mapě.
Start:	00 = 10.00 hod., intervalový (modrobílé fáborky). Bude zajištěn svoz bund a jiných svršků ze startu na shromaždiště, odkládejte do připravených pytlů u vstupu do koridoru.
Terén:	Horský, velmi náročný na běh (nerovná podložka, husté borůvčí, klacky) – běží se v nadmořské výšce 600 – 1036 m.n.m.
Časový limit:	100 minut, uzavření cíle 13:30 hod.
Kat. T+P:	Pro kategorie T+P je určen vlastní koridor, start dle pokynů pořadatele na startu, start od 10.00 do 11.30 hod.

Závod podpořili: Město Vrchlabí



Kat. HDR:	Kategorie HDR má start na shromaždišti, tzn., že kategorie HDR nejede na start lanovkou. Start dle pokynů pořadatele 10.00 do 11.30 hod. Trať je značena světlemodrými fáborky. Mapa pro kategorii HDR: Hlemýždí potok, měřítko 1:7 500, ekvidistance 5m, formát A5. Mapa bude vodovzdorně upravena.
Kat. H10N/D10N:	Kategorie H10N/D10N jede na start lanovkou. Trať je značena červenobílým „mlíkem“. Kategorie je určena pouze pro samostatně závodící děti.
Systém ražení:	SportIdent, jeden čip nesmí být použit v závodě vícekrát. Závodník je povinen ve startovních koridorech provést vymazání čipu a kontrolu vymazání čipu. V případě poruchy jednotky SI na kontrolách je závodník povinen označit průchod kontrolou oražením kleštěmi do vyhrazených políček na mapě. Mapu s náhradním ražením je povinen v cíli předat ke kontrole. Na pozdější protesty nebude brán zřetel. Závodník je povinen vyčistit si po doběhu neprodleně svůj čip, a to i v případě, že závod nedokončí. Nebude umožněno bezkontaktní ražení, během závodů nebudou krabičky SI nastaveny na bezkontaktní způsob ražení.
Tratě:	Závodí se dle platných Pravidel OB a Soutěžního řádu VČO v OB 2018, všichni závodníci závodí na vlastní nebezpečí. Zákaz vstupu do čerstvě osázených kultur !!! Zákaz vstupu na soukromé pozemky !!!
WC:	V centru Toi-Toi.
Mytí:	V centru (hadice, lavory – klasika).
Výsledky:	Budou průběžně vyvěšovány na shromaždišti.
Vyhlašování:	Budou vyhlášeni závodníci na 1. – 3. místě v kategoriích D/H10N; závodníci na 1. – 6. místě v kategoriích D/H10C, D/H12C, D/H14C; závodníci na 1. místě v kategoriích D/H10D, D/H12D, D/H14D. Dále všichni závodníci v kategorii HDR.
Upozornění:	Závod probíhá ve 3. zóně a v ochranném pásmu KRNP. Účastníci závodů jsou povinni se seznámit s <u>navštěvním řádem KRNP</u> . Kompletní znění navštěvního řádu bude vyvěšeno na shromaždišti.
Zakázané prostory:	Lesy v okolí shromaždiště, resp. nad shromaždištěm. Pro cestu na start nutno využít lanovku. Na start je zakázáno dojít pěšky z Herlíkovic, či Benecka, protože start je uvnitř závodního prostoru. Bude kontrolováno, porušení zákazu znamená ostudu a diskvalifikaci. Neznečišťujte les v okolí startu, pro své potřeby využijte Toi-Toi na shromaždišti.
Protesty:	Písemně, s vkladem 200,- Kč, hlavnímu rozhodčímu.
První pomoc:	V centru u prezentace.
Výdej map:	Mapy se v cíli odevzdávají, výdej map po odstartování posledního závodníka.
Funkcionáři:	Ředitel závodu : Petr Štregl Hlavní rozhodčí: Vlastimil Polák - R3 Stavba tratí : Daniel Hrdinka - R3 Jury : bude zveřejněna v centru závodu
GDPR:	Přihlášením se na tento závod každý účastník souhlasí se zveřejněním svých osobních údajů v rozsahu povinného formátu ČSOS a to v podobě přihlášky, startovní listiny a výsledků na webu závodů, v informačním systému ORIS, v pokynech pro účastníky a na shromaždišti. V průběhu akce budou pořizovány zpravodajské fotografie sloužící k informování veřejnosti o proběhlém závodě, vyúčtování dotací na akci atd. v souladu s § 89 zákona č. 89/2012 sb., Občanského zákoníku. Dále zde mohou být pořizovány fotografie k osobní potřebě závodníků (jako vzpomínka na závody, pro propagaci klubu OB) zejména z vyhlášení výsledků a doběhu do cíle. V případě, že nesouhlasíte s fotografováním, oznamte to explicitně fotografovi.

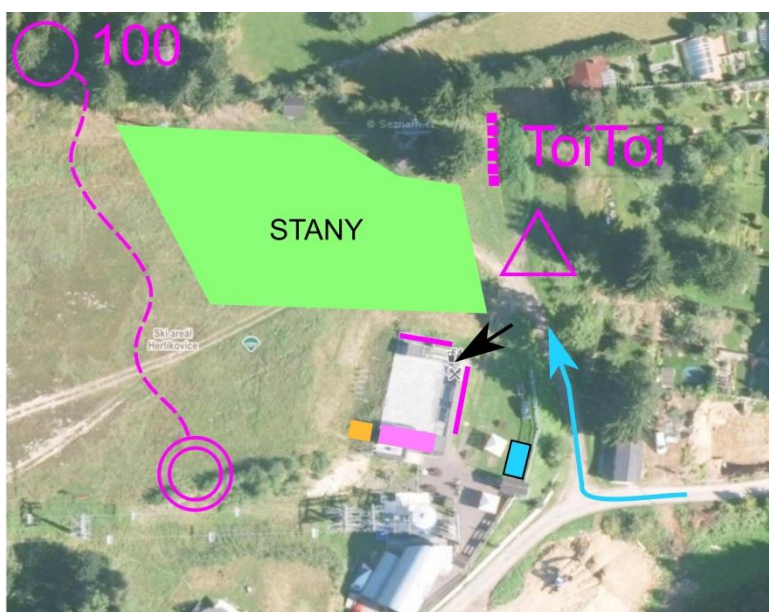
Závod podpořili: Město Vrchlabí










Umístění parkovišť, centra:



Plánek shromaždiště:



-  Informační tabule, výsledky
-  Vstup občerstvení (jídlo, pivo...)
-  Prezentace (terasa nahoře)
-  Koláče, buchty, káva
-  Kazboš
-  Start HDR
-  Příchod od parkoviště

Závod podpořili: Město Vrchlabí

