



HOLBA & Litovel ORIENT EXPRESS Haven MČR v MTBO POKYNY - Bulletin 3

O-bikerky a O-bikeři

Srdečně Vás vítáme v Suchém na pátém ročníku orientačního MTB závodu **ORIENT EXPRESS** pořádaného klubem GIGANT Orienteering. Po dvou letech si opět zazávodíme v překrásných terénech střední Moravy, nedaleko historického města **Boskovice**. I tentokrát jsme pro Vás připravili technicky a fyzicky náročné tratě v lesích, které se bezprostředně dotýkají **Moravského krasu a Dražanské vrchoviny**.

Doufáme, že s přispěním počasí, naší schopnosti improvizace a Vaší dobré nálady, strávíte v Suchém příjemný víkend. Kromě závodění jsme pro Vás již tradičně připravili doprovodný program, abyste mohli po náročném závodu zrelaxovat a pobavit se.

**Za všechny GIGANTY
ředitel závodu Alda Linhart**

Pořádající orgán:

Český svaz orientačních sportů

Pořádající subjekt:

GIGANT Orienteering, z. s.

Program:

- sobota 16.6.2016, **long**, 7. závod ČP MTBO, MČR a Veteraniáda ČR, WMS
- neděle 17.6.2016, **middle**, 8. závod ČP MTBO, MČR a Veteraniáda ČR, WMS

Centrum:

- **Centrum:** Suchý u Boskovic – **Pension ATHENA**, GPS: [49.4850747N](#), [16.7526658E](#), viz [Navigace](#).

POZOR! Ulice Dukelská v Boskovicích je trvale uzavřena. Doporučujeme vyhnout se Boskovicím a příjezdu od západu. Volte příjezdové cesty od severu přes **Benešov**, od jihu přes **Němčice** nebo od východu přes **Protivanov**. Viz. [mapa](#).

Prezentace:

- Pátek 15.6.2018 20:00 - 22:00, centrum
- Sobota 16.6.2018 09:30 - 11:00, centrum
- Neděle 17.6.2018 08:30 - 09:00, centrum

Na prezentaci obdržíte obálky se startovními čísly, stahovacími pásky a potvrzením o zaplacení vkladu. Abychom se chovali ekologicky, budou pokyny a startovky pouze vyvěšeny na info tabuli v centrech závodů a na webu. Mapy s umístěním startů budou k dispozici také na info tabuli.

Mapy:

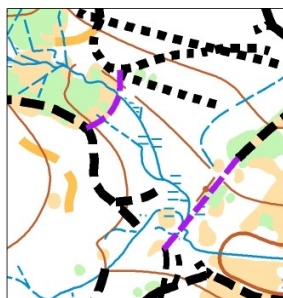
Speciální pro MTBO podle International Specification for Mountain Bike Orienteering Maps (ISMTBOM2011), stav 6/2018, jsou tištěny na **vodovzdorný materiál pretex**.

V mapě je použita **speciální doporučená značka č. 839 pro povolenou jízdu na kole**, která má dvě podoby: oranžová barva nebo černé šrafování. V terénu jsou také fáborkami vyznačeny **úseky, kde lze jet na kole mimo komunikace**. V mapě jsou tyto úseky zakresleny **značkou pro povinný úsek** (fialová čárkovaná linie). Fáborkami budou vyznačeny také **nejasná napojení odboček** na hlavní cestu.

povolená jízda na kole



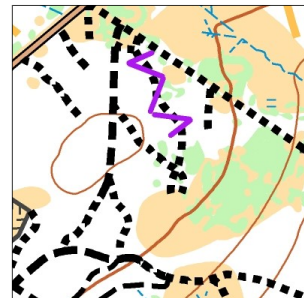
úsek pro jízdu lesem



nejasné napojení cest



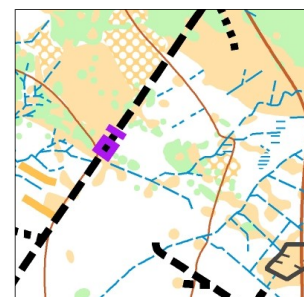
zakázaná cesta



Z důvodů větrné kalamity a jejich následků je zakázán vstup do lesa mimo komunikace, tzn. je zakázáno i přebíhání s nesením kola!!

Následky v podobě polomů a vývrátů jsou průběžně odstraňovány - **poslední stav mapy je z 10.6.2018.**

Strom padlý přes cestu je označen značkou pro překážku. Pro skupinu padlých stromů, které nelze překonat v rámci cesty, bude použita **speciální značka - fialový čtvereček** (viz. ukázka vpravo). Tuto nepřekonatelnou překážku je **povoleno obéhnout nebo objet na kole** v bezprostřední vzdálenosti od překážky volným terénem.



Předpis:

Závodí se dle platných pravidel MTBO a soutěžního řádu ČSOS.

VÝJIMKA: Kromě obíhání nepřekonatelných překážek (viz. speciální značka výše) je zakázán vstup do lesa mimo komunikace, tzn. je zakázáno i přebíhání s nesením kola!!

Parkování:

Parkování v bezprostřední blízkosti centra a ubytování ve stanech. Průjezd kolem pensionu Athena je jednosměrný od SV na JZ (viz. mapa centra). Dbejte prosím pokynů pořadatelů a šetřete místem. Po zaplacení parkovného rovněž obdržíte označení do aut.

Startovní čísla:

Obdržíte v obálce na prezentaci, musí být upevněna viditelně na kole. Na oba závody používá závodník stejné číslo. Kategorie OPEN startovní čísla nemají. Závodníci nestartující v sobotním závodě nebudou mít startovní číslo v obálce. Jsou povinni si jej vyzvednout na prezentaci.

Systém ražení:

Elektronické Sport Ident, v případě poruchy SI jednotky použijte opravná políčka R1 – R3 v mapě. SI jednotky budou nastaveny na klasický kontaktní režim ražení. V posledním koridoru na startu bude umístěna krabička SIAC OFF.

Technická kontrola:

Na startu pouze pro kategorie MW10, MW14, MW17 a OPEN. Do lesa nebudou vpuštěni závodníci bez cyklistické přílby. Kola všech závodníků musí být osazena pláště o minimální šířce 1,5".

Úschovna kol:

Celý areál kempu je pouze pro nás a je oplocený. Prosíme závodníky, aby podezřelé osoby neprodleně nahlásili pořadateli. Vkládání kol do chatek je povoleno, vstup do budovy s kolem je zakázán. Pořadatel zajišťuje **pro ubytované v budově** službu úschovy kol (viz. mapa). Úschovna bude otevřena k uložení kol **v sobotu 17:30-18:00 hod** a k **vyzvednutí v neděli 8:00-8:15 hod**. Dále využijte vlastních zabezpečovacích prostředků.

Mytí kol:

V centrech závodů bude na vyhrazeném místě: WAPka, hadice, lavory a smetáčky.

WC:

V pensionu ATHENA a v blízkosti stanového kempu mobilní Toi Toi. Platí přísný zákaz vykonávání potřeby v okolních lesích, jde o rekreační oblast!

Výsledky:

Budou vyvěšovány průběžně, celkové pak večer v centru.

Vyhlášení vítězů:

V sobotu od 19:00 v centru. V neděli vyhlášení po skončení závodu, čas upřesní speaker v průběhu závodu (cca 14:30).

První pomoc:

V centru závodů sanitka a lékařská služba.

Občerstvení:

V cíli každé etapy voda a šťáva. Občerstvení v centru zajišťuje **pension Athéna** (jídlo, snídaně) a **Gigantický bar** (pití). V Gigantickém baru bude ke koupi výborné **pivo titulárních sponzorů Holba & Litovel** a nějaká nealkoholická varianta. Podrobnosti v [samostatném článku](#).

Povinné úseky:

Červené fáborky ze sběrné kontroly do cíle.

Vydávání map v cíli:

V cíli odevzdávejte mapy do označených pytlíků. Po každé etapě se mapy vydávají po odstartování posledního závodníka.

UPOZORNĚNÍ:

Všechny kategorie s výjimkou MW10 a WM11 překonávají v sobotu i neděli během závodu silnici II. třídy, v místě jedte opatrně a dodržujte pravidla silničního provozu. V místě bude pořadatelská služba, ale každý závodník je zodpovědný za dodržení dopravních předpisů. Závodníci se účastní závodů na vlastní nebezpečí.

Jezděte při pravé straně, tudíž se vyhýbejte vpravo! Předjížděný závodník uhýbá na opačnou stranu na základě zvolání předjíždějícího závodníka: „Zprava!“ nebo „Zleva!“. Při míjení v kopci má přednost závodník jedoucí dolů.

Co si vezmete do lesa, to si také odvezte! Dlouho jsme o tento prostor bojovali a nechceme si znepřátelit majitele. Díky za pochopení a důkaz našich tvrzení na zámku Boskovice, že orientační bikeři nejsou žádná prasata jako někteří běžní bikeři.

Vzdálenosti a další informace:

Cesta na start bude značena modrobílými fáborky.

	Long	Middle
Start 1 (S1)	1,3 km / 17 m / asfalt	4,1 km / 88 m / asfalt
Start 2 (S2)	30 m	1,2 km / 18 m / cestou na S1
Prezentace	9:30-11:00	8:30-9:00
start 00	12:00	10:00
start MW10	15:30-16:00	Cca 13:30
start WM11	12:00-12:30	10:00-10:30
časový limit	180 min	120 min
Cíl	0 m	0 m
uzavření cíle	18:00	15:00
Mapy	Do křivejch 1:15 000 E = 5 m, A3	Sekaná 1:10 000 E = 5 m, A3
Stavitel	Tomáš „Žito“ Zrník	Jan „Kekety“ Skoupý

Kategorie OPEN (veřejnost, bez licence):

Pro start v kategoriích OPEN nepotřebujete žádnou registraci či licenci. Na závod se lze přihlásit na prezentaci. Výše vkladů je uvedena v [bulletinu 2](#). Závodníci v kategoriích OPEN startují v libovolném startovním čase během startu daného závodu.

Kategorie WM11:

U obou závodů byla vypsána kategorie WM11, která startuje na startu 2 (S2) vždy do startu 30 od startu 00 dle startovní listiny.

Kategorie MW10:

V sobotu je vypsána kategorie MW10 na mapě. Do této kategorie můžete přihlásit děti i na místě a start bude umožněn v časovém rozmezí viz. výše ze startu S2. Trať lze absolvovat na kole a bude umožněn doprovod rodičů, kteří již absolvovali svoji trať.

V neděli je vypsána kategorie MW10 na XC trati v okolí centra a start bude upřesněn speakerem. Předpokládaný hromadný start v centru po dojezdu většiny závodníků (viz. výše).

Parametry tratí:

Délky tratí uvedeny vzdušnou čarou, převýšení ideálním postupem. Závodníci obdrží **oboustranně tištěnou mapu**, kterou po absolvování první části otočí a pokračují do cíle druhou částí.

kategorie	Long (km/m/kontrol)	Middle (km/m/kontrol)
MW10	1,9/20/6	-
WM11	2,9/45/7	2,5/15/7
M14	9,6/135/11	5,7/50/12
M17	14,0/280/15	8,2/90/18
M20	21,1/505/24	10,1/140/21
M21E	27,4/595/30	12,7/185/24
M21A	21,1/505/24	10,3/140/18
M21B	14,0/280/15	8,6/105/15
M21C	12,2/215/12	8,0/90/15
M40	21,0/470/25	10,1/140/21
M45	21,0/470/25	10,1/140/21
M50	14,9/320/18	8,0/100/16
M55	14,9/320/18	8,0/100/16
M60	11,5/230/12	6,3/60/13
M65	11,5/230/12	6,3/60/13
M70	11,5/230/12	6,3/60/13
W14	9,6/135/11	5,5/50/14
W17	11,0/225/10	7,8/115/14
W20	14,6/330/14	8,2/115/18
W21E	21,9/485/22	10,1/140/20
W21A	14,6/330/14	9,2/120/17
W21B	12,2/215/12	6,2/80/14
W35	13,6/320/12	7,6/115/14
W40	13,6/320/12	7,6/115/14
W45	13,6/320/12	7,6/115/14
W50	10,9/215/10	5,6/50/12
W55	10,9/215/10	5,6/50/12
W60	10,9/215/10	5,6/50/12
OPEN	12,7/245/13	7,6/80/16

ORIENT Kindergarten:

Dětská školka bude v centru závodu a bude otevřena každý den 30 minut před startem prvního závodníka a uzavře se 60 min (při klasice 100 min) po startu posledního závodníka. Zásobte své děti pitím a jídlem! S vyzvednutím dítěte po dojezdu neotálejte = **DĚTSKÝ KOUTEK NENÍ ODKLADIŠTĚ DĚTÍ**, když jdete na pivo!

Služby a stánky:

Jakýkoliv prodej a reklamní činnost v centru závodu pouze se souhlasem ředitele závodu. V centru prodejní stánky Haven, Sporticus, Autopilot. Více v [samostatném článku](#).

Doprovodný program:

V sobotu po vyhlášení vítězů proběhne kulturní vystoupení kapely **HB BAND** (big band), tradiční **ORIENT EXPRESS SHOW** s orientálními tanečnicemi ze skupiny **AYSUN** a následná **ORIENT bike party**. Více v [samostatném článku](#).

Happy hour:

V sobotu před vyhlášením (od 18:00) vás zveme na ochutnávku našich titulárních sponzorů HOLBA a Litovel za polovic.

Protesty:

Hlavnímu rozhodčímu s vkladem 400 Kč. Protesty se podávají písemně, nejpozději do 60 min. od plánovaného uzavření cíle.

Jury:

Bude nabídnuta: Pařízková Věra, Radovan Mach, Kalina Miroslav

Informace:

Na webu www.bike-orientexpress.cz nebo u ředitele závodu:

Aleš Linhart, tel: +420 732 126 445, email: info@bike-orientexpress.cz

Funkcionáři závodu:

Ředitel závodů: Aleš Linhart

Hlavní rozhodčí: Luděk Valík

Team GIGANT Orienteering se na Vás těší!

Alda Linhart, ředitel závodu



Závod se koná s laskavým souhlasem společnosti **MP LESY, spol. s r. o.**, která obhospodařuje lesní majetek rodiny Mensdorf-Pouilly.



MENSDORFF-POUILLY
LESY

