

POKYNY

3. a 4. závod Oblastního žebříčku Valašské oblasti rankingový koeficient 1,00 veřejný závod v orientačním běhu

Společné informace k oběma závodům

Datum:	sobota 13. dubna 2019
Pořádající orgán:	Český svaz orientačních sportů- Valašská oblast
Pořádající subjekt:	OB Vizovice, spolek – VIC
Centrum:	Pozděchov střelnice, 49°13'46.076"N, 17°56'26.591"E
Parkování:	Na soukromé louce cca 200-300 m od centra. Dbejte pokynů pořadatele. Závodníci, kteří přijedou autobusem si vystoupí na zastávce, autobusy poté odjedou na parkoviště – sklad štěpky Sondrio viz situační mapka.
Občerstvení:	V centru závodu bude bufet (polévka s chlebem, udírna, buchty, guláš, čaj, kafe, limo...). Jednorázové nádobí zajištěno. <i>Nosíte si do kavárny vlastní hrnek na kávu s sebou? Co si ho vzít i na závody? V našem bufetu pohodlně využijete hrnek, misku na polévku, lžičku či kelímek na studené pití.</i>
WC a mytí:	V centru závodu budou umístěny Toi-Toi, prosíme, neznečišťujte nám okolí střelnice. Cestou na start není WC! <i>Mytí není zajištěno, po závodě využijte místní potok</i>
Systém ražení:	Pro všechny kategorie bude použit elektronický systém SPORTident, možnost zapůjčení čipu na prezentaci (40 Kč). Možnost použít čipy 5., 6., 8, 9, 10, 11, SIAC. generace. SI krabičky budou nastaveny na „kontaktní“ způsob ražení. V případě ztráty čipu budeme vybírat 800,- Kč.
Popisy kontrol:	Na mapě a formou samoobsluhy na shromaždišti.
Vyčítání čipů:	Vyčítání čipů bude probíhat v centru v místě prezentace. Každý závodník, i když nedokončí závod, je povinen vyčíst údaje z SI čipu do počítače.
Výsledky:	Průběžné výsledky budou zveřejňovány v centru závodů. Oficiální výsledky a mezičasy budou zveřejněny na www stránkách závodu.

Upozornění:

Všichni závodníci startují na vlastní nebezpečí. Provozování prodejní nebo propagační činnosti je možné pouze se souhlasem ředitele. Zákaz vstupu na soukromé pozemky mimo centrum závodů - dbejte značení a pokynů pořadatelů.

Některé kontroly na SP jsou vzhledem k charakteru závodu velmi blízko sebe, sledujte pečlivě kódy kontrol.

Předpis:

Závodí se dle platných Pravidel pro závody v orientačním běhu a Soutěžního řádu Valašské oblasti.

Protesty:

Písemné protesty doložené vkladem 200,- Kč se předávají hlavnímu rozhodčímu. Adresa pro písemné protesty: OB Vizovice, občanské sdružení, (Marek Kůstka), Vizovice, 3. května 1280, PSČ 763 12.

Jury:

Složení bude vyvěšeno a informační tabuli v centru závodu.

Ochrana osobních údajů:

Přihlášením se na tento závod každý účastník souhlasí se zveřejněním svých osobních údajů v platném formátu ČSOS a to v podobě přihlášky, startovky a výsledků v informačním systému

ORIS <http://oris.orientacnisporty.cz/>

Fotografování:

V průběhu akce budou pořizovány zpravodajské fotografie, sloužící k informování veřejnosti o proběhlém závodě, vyúčtování dotací na akci atd. v souladu s § 89 zákona č 89/2012 Sb. Občanského zákoníku. Dále zde mohou být pořizovány fotografie k osobní potřebě závodníků (jako vzpomínka na závody, pro propagaci vašeho klubu OB) zejména vyhlášení výsledků a doběhu do cíle. V případě, že nesouhlasíte s fotografováním, oznamte to prosím explicitně fotografovi.

Sprint

Prezentace:	od 8:30 do 9:15
Start 00:	v 10:00 hod.; intervalový start dle startovní listiny (kat. HDR a P- libovolný start)
Druh závodu:	sprint (lesní sprint)
Kategorie:	D10C, D12C, D14C, D16C, D18C, D21C, D35C, D45C, D55C, D65C H10C, H12C, H14C, H16C, H18C, H21C, H35C, H45C, H55C, H65C, H70C HD10N- fáborkovaná trať – intervalový start HDR- fáborkovaná trať- rodiče s dětmi- libovolný start P - jednoduchá trať pro příchozí, délka cca 1 km- libovolný start T - normální trať pro příchozí, délka cca 2 km- intervalový start
Časový limit:	60 minut pro všechny kategorie
Předpokládané časy vítězů:	dle platného Soutěžního řádu Valašské oblasti
Funkcionáři:	ředitel závodu – Veronika Kršáková hlavní rozhodčí – Marek Kůstka, R3 stavitel tratí – Karel Kršák, R3
Vzdálenosti:	parkoviště- centrum 200-300 m (auta), cca 400 m (bus) centrum- start – 500 metrů, převýšení 15 m centrum- cíl – na shromaždišti
Terén:	Přilehlý les, louky a remízky v bezprostředním okolí střelnice, ploché údolí potoků, umělé prvky tělesa nedokončené Baťovy dráhy. Místy podrost, doporučujeme dlouhé kalhoty.
Mapa:	Střelnice, 1:4.000, E=2,5m stav listopad 2018, mapový klíč ISSOM 2007, formát A4, mapy budou vodovzdorně upraveny <i>Po závodě se mapy neodebírají, prosíme o dodržování fair-play</i>
Vyhlášení:	cca ve 12:00 v centru závodů
Zvláštní mapové značky:	Zelené kolečko – výrazný strom Černé kolečko – ohniště Zelený křížek – vývrat Černý křížek – jiný obj., lavička, tabule...
Zakázané prostory:	Závod probíhá v bezprostředním okolí střelnice. Z parkoviště bude vyznačena cesta na shromaždiště, po okraji lesa, zákaz vstupu na příjezdovou silničku ke střelnici – viz situační mapka. ZÁKAZ VSTUPU k rybníku!

Parametry tratí: SPRINT

KAT	délka/km	převýšení /m	počet kontr.
HDR	1,02	30	7
HD10N	1,02	30	7
H10C	1,06	25	8
H12C	1,36	45	10
H14C	1,61	50	14
H16C	1,90	70	14
H18C	2,00	75	16
H21C	2,03	80	18
H35C	2,00	75	16
H45C	1,94	70	16
H55C	1,72	75	15
H65C	1,35	35	12
H70C	0,90	20	9
D10C	1,06	25	8
D12C	1,36	45	10
D14C	1,37	45	12
D16C	1,61	50	14
D18C	1,72	75	15
D21C	1,94	70	16
D35C	1,90	70	14
D45C	1,72	75	15
D55C	1,35	35	12
D65C	0,90	20	9
T	1,98	70	15
P	0,93	30	10

Krátká trať

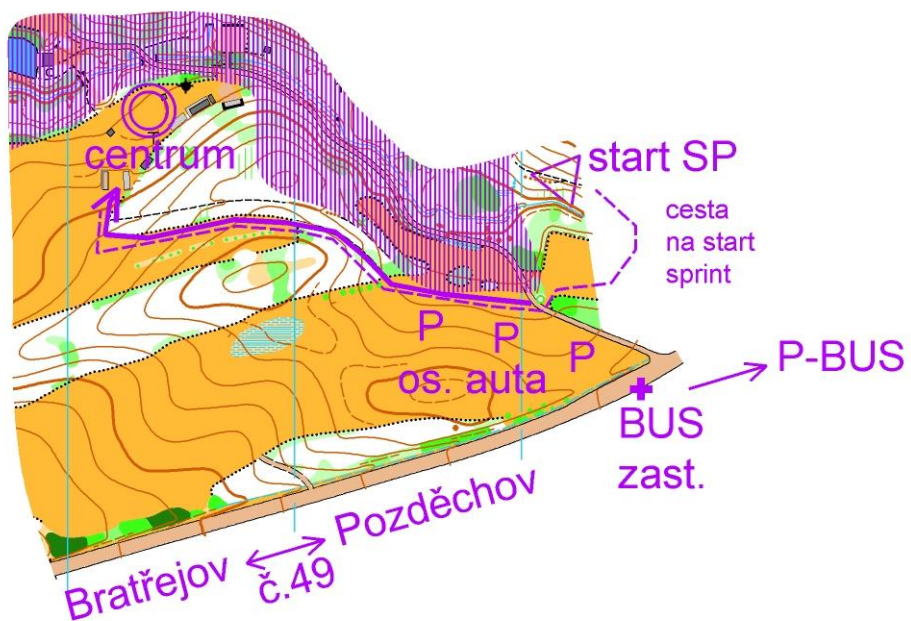
Prezentace:	od 12:45 do 13:00
Start 00:	v 14:00 hod.; intervalový start dle startovní listiny (kat. HDR a P- libovolný start)
Druh závodu:	závod jednotlivců na krátké trati s pevným pořadím kontrol
Kategorie:	D10C, D12C, D14C, D16C, D18C, D21C, D35C, D45C, D55C, D65C, H10C, H12C, H14C, H16C, H18C, H21C, H35C, H45C, H55C, H65C, H70C HD10N- fáborkovaná trať – intervalový start HDR- fáborkovaná trať- rodiče s dětmi- libovolný start P- jednoduchá trať pro příchozí, délka cca 2 km- libovolný start T- normální trať pro příchozí, délka cca 3 km- intervalový start
Předpokládané časy vítězů:	dle platného Soutěžního řádu Valašské oblasti
Funkcionáři:	ředitel závodu – Veronika Kršáková hlavní rozhodčí – Marek Kůstka, R3 stavitel tratí – Jan Vyoral, R3
Vzdálenosti:	parkoviště- centrum 200-300 m (auta), cca 400 m (bus) centrum- start – do 1100 metrů (140 m převýšení tj. počítejte s větším převýšením, asi 15 minut chůze) centrum- cíl – na shromaždišti
Časový limit:	90 minut pro všechny kategorie
Mapa:	Tanečnica, 1:10000, E=5m stav září 2018, mapový klíč ISOM, formát A4, mapy budou vodovzdorně upraveny <i>Po závodě se mapy neodebírají, prosíme o dodržování fair-play.</i>
Terén:	Terén typický pro Valašsko, jižní svah protnutý hlubokými údolními, v jižní části těleso nedokončené Baťovy dráhy, minimum podrostu.
Vyhlášení:	cca ve 16:00 v centru závodů
Zvláštní mapové značky:	Zelené kolečko – výrazný strom Hnědý trojúhelník – plošina Zelený křížek – vývrat Černý křížek – jiný objekt, lavička, tabule... Černé kolečko – ohniště

Parametry tratí – krátká trať:

D10N	délka	1,7 km	převýšení	<u>40m</u>	H10N	délka	1,7 km	převýšení	<u>40m</u>
D10C		2,1 km		<u>50m</u>	H10C		2,1 km		<u>50m</u>
D12C		2,4 km		<u>65m</u>	H12C		2,4 km		<u>40m</u>
D14C		2,4 km		<u>40m</u>	H14C		2,7 km		<u>70m</u>
D16C		2,7 km		<u>70m</u>	H16C		3,4 km		<u>145m</u>
D18C		3,4 km		<u>145m</u>	H18C		3,7 km		<u>185m</u>
D21C		3,7 km		<u>185m</u>	H21C		4,9 km		<u>250m</u>
D35C		3,4 km		<u>145m</u>	H35C		3,7 km		<u>185m</u>
D45C		2,6 km		<u>60m</u>	H45C		3,4 km		<u>145m</u>
D55C		2,3 km		<u>60m</u>	H55C		2,6 km		<u>60m</u>
D65C		2,3 km		<u>60m</u>	H65C		2,3 km		<u>60m</u>
					H70C		2,3 km		<u>60m</u>
		HDR	délka	1,7 km	převýšení	<u>40m</u>			
		T		2,8 km		<u>120m</u>			
		P		2,5 km		<u>60m</u>			

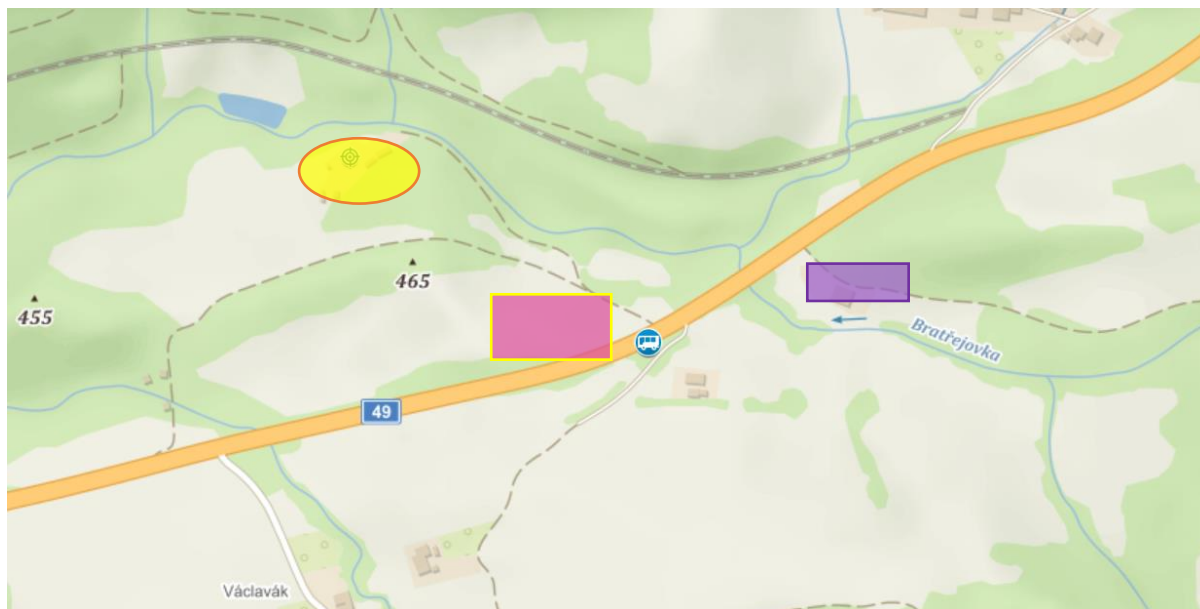

Situační mapky:

Sprint



Legenda:

- parkoviště autobusů
- parkoviště osobních aut
- shromaždiště



Ve Vizovicích dne 8. dubna 2019

Veronika Kršáková v.r.- ředitel závodu
Marek Kůstka v.r.- hlavní rozhodčí