




Rozpis

Mistrovství Středočeské a Pražské oblasti na klasické trati (DH12-DH20 a DH21L)
Veteraniády Středočeské oblasti (DH35L, DH45L, DH55-75)
8. závodu Jarního žebříčku Středočeské oblasti jednotlivců (DH10-DH20)
8. závodu Manufaktura pražský žebříček (PŽ) – jaro (DH10-DH18)
8. závodu Jarní soutěže družstev žactva a dorostu Středočeské oblasti (DH10-DH18)
8. závodu Veteránského žebříčku pražské oblasti - jaro (DH35L, DH45L, DH55-DH75)
Závodů celostátního Rankingu s koeficientem 1,02 (DH20, DH21)
Závodů celostátního Veteránského rankingu (DH35-DH75, H80)
Veřejného a náborového závodu (DH10F, Z1, Z2, Z3, TF, T5)
Závodů Správným směrem s Vitalitas – XIV. ročník (ŽA, ŽB, MA, MB, N1, N2)

Datum a místo	sobota 25. 5. 2019, louka u obce Třemblat
Pořádající orgán	Středočeský a Pražský krajský svaz ČSOS
Pořádající subjekt	OB Říčany (RIC)
Typ závodu	denní závod jednotlivců na klasické trati s intervalovým startem
Závodní kategorie	D10F, D10, D12, D14, D16, D18, D20, D21L, D21K, D35L, D35K, D45L, D45K, D55, D65, D75 H10F, H10, H12, H14, H16, H18, H20, H21L, H21K, H35L, H35K, H45L, H45K, H55, H65, H75, H80 V podkategoriích D21L a H21L je počet startujících omezen na 90. V případě překročení tohoto počtu, jsou nadpočetní závodníci umístěni do podkategorie K (2/3 délky L) na základě Rankingu. Držitelé licence E, R a A (DH18-20), kteří se do podkategorie L nekvalifikují umístěním v Rankingu, mohou startovat v podkategorii L i nad uvedený počet. V případě nízkého počtu přihlášených mohou být podkategorie K a L sloučeny. Kategorie H80 je zařazena pouze do celostátního Veteránského rankingu, nikoli do oblastních žebříčků. V kategorii proběhne výpočet rankingových bodů jen v případě, že závod dokončí šest a více registrovaných závodníků.
Kategorie Správným směrem s Vitalitas	ŽA, ŽB, MA, MB, N1, N2 podle rozpisu na stránkách SOBSA . Výsledky budou vyhlášeny pořadatelem ze SOBSA.
Náborové kategorie	 Z1 – velmi lehká, cca 1,5 km  Z2 – lehká, cca 3 km  Z3 – středně náročná, cca 4,5 km Náborové tratě jsou určeny pro jednotlivce i skupiny, jsou bez fábovků a čas si účastníci měří sami. Ve výsledcích budou náborové kategorie vynechány a vzorové ražení bude k dispozici pro samostatnou kontrolu na shromaždišti. Podrobný popis obtížnosti tratí je k dispozici v dokumentu Tabulka obtížností pro oblastní závody na stránkách Pražského svazu OB.

Tréninkové kategorie	<p>TF – snadná, vyznačená fáborky, cca 1,5-2 km</p> <p> T1 – lehká, cca 6 km</p> <p> T2 – náročná, cca 8 km</p> <p>Tréninkové tratě jsou určeny pro aktivní běžce a čas je na nich měřen pomocí SI čipů. Ve výsledcích budou časy uvedeny. Náročnost odpovídá Tabulce obtížností pro oblastní závody na stránkách Pražského svazu OB.</p>																								
Funkcionáři závodu	<p>Ředitel – David Rožek</p> <p>Hlavní rozhodčí – Libor Pecháček (R3)</p> <p>Stavitel tratí – Daniel Vláčil (R3)</p>																								
Vklady	<table border="0"> <thead> <tr> <th>Kategorie</th> <th>do 18. 5.</th> <th>do 21. 5.</th> <th>na místě</th> </tr> </thead> <tbody> <tr> <td>DH10F</td> <td>80 Kč</td> <td>80 Kč</td> <td>80 Kč</td> </tr> <tr> <td>TF, Z1, Z2, Z3 (2 mapy)</td> <td>100 Kč</td> <td>100 Kč</td> <td>100 Kč</td> </tr> <tr> <td>DH10, DH12, DH14, DH65, DH75, H80</td> <td>80 Kč</td> <td>120 Kč</td> <td>120 Kč</td> </tr> <tr> <td>ŽA, ŽB, MA, MB, N1, N2</td> <td colspan="3">podle rozpisu na stránkách SOBSA</td> </tr> <tr> <td>Ostatní</td> <td>130 Kč</td> <td>195 Kč</td> <td>220 Kč</td> </tr> </tbody> </table> <p>Platby vkladů na účet 2501414403/2010, variabilní symbol: číslo oddílu dle adresáře ČSOS.</p> <p>Požadavkům na změny času startu a změny ve startovce nebude v mistrovských kategoriích vyhověno. Dohlášení závodníci v mistrovských kategoriích budou zařazeni na začátku startovní listiny. V ostatních kategoriích bude změna v rámci kategorie a klubu umožněna za 20 Kč. Ostatní změny budou považovány za dohlášku.</p>	Kategorie	do 18. 5.	do 21. 5.	na místě	DH10F	80 Kč	80 Kč	80 Kč	TF, Z1, Z2, Z3 (2 mapy)	100 Kč	100 Kč	100 Kč	DH10, DH12, DH14, DH65, DH75, H80	80 Kč	120 Kč	120 Kč	ŽA, ŽB, MA, MB, N1, N2	podle rozpisu na stránkách SOBSA			Ostatní	130 Kč	195 Kč	220 Kč
Kategorie	do 18. 5.	do 21. 5.	na místě																						
DH10F	80 Kč	80 Kč	80 Kč																						
TF, Z1, Z2, Z3 (2 mapy)	100 Kč	100 Kč	100 Kč																						
DH10, DH12, DH14, DH65, DH75, H80	80 Kč	120 Kč	120 Kč																						
ŽA, ŽB, MA, MB, N1, N2	podle rozpisu na stránkách SOBSA																								
Ostatní	130 Kč	195 Kč	220 Kč																						
Přihlášky	<p>Registrovaní závodníci ČSOS v informačním systému ORIS, závod 4967.</p> <p>Neregistrovaní závodníci jednorázovou přihláškou v ORIS na odkazu https://oris.orientacnisporty.cz/JednorazovaPrihlaska?id=4967</p> <p>Přihlášky e-mailem v povinném formátu ČSOS na mo2019@obricany.cz.</p> <p>Přihláška je platná po potvrzení příjmu pořadatelem.</p> <p>1. termín přihlášek je stanoven na 18. 5. 23:59, 2. termín 21. 5. 19:00. Přihlášky na místě podle možností pořadatele. Účastníci závodu Správným směrem s Vitalitas se přihlašují podle instrukcí na stránkách SOBSA.</p>																								
Prezentace	<p>V centru závodu od 9:30 – 10:30. Tréninkové a náborové kategorie až do 11:30. Správným směrem s Vitalitas od 10:00 u pořadatelů ze SOBSA.</p>																								
Vzdálenosti	<p>Parkoviště–centrum: 0 - 200 m</p> <p>Centrum-prezentace: 0 m</p> <p>Centrum-start: do 1000 m</p>																								
Start	<p>00 = 11:00</p> <p>Závodní kategorie podle startovní listiny, tréninkové a začátečnické kategorie v samostatném koridoru podle příchodu na start mezi 11:00 a 13:00.</p>																								
Popis terénu	<p>Zvlněný terén 370-470 m n.m. se smíšeným lesem a loukami. Četné porostové detaily, ve východní části prostoru s vyšším výskytem podrostu, nové výsadby a zbytků po těžbě dřeva. Střední hustota cest.</p>																								

Mapa	Vlčí halíř, 1 : 15 000 pro DH16-21, ostatní 1 : 10 000, ekvidistance 5 m, stav březen 2019. Hlavní kartograf Libor Pecháček, mapový klíč ISOM 2017 s opravami z listopadu 2018. Mapa bude vodovzdorně upravena. Předchozí mapy prostoru jsou Kuželka, FSP 1987 a Žalov, FSP 1979.
Školka	Hlídní dětí v průběhu závodu bude zajištěno.
Systém ražení	Závodní a tréninkové kategorie SportIdent (SI) v kontaktním režimu. SI čipy je možné zapůjčit za 40 Kč. Od neregistrovaných závodníků je navíc vybírána vratná záloha 700 Kč. Požadavek na zapůjčení uveďte v přihlášce. Náborové kategorie označují průchod kontrolou kleštičkami do mapy.
Informace o ochraně osobních údajů a fotografování	Přihláškou na závod účastník vyjadřuje svůj souhlas se zveřejněním svého jména, registračního čísla a dosažených časů v informačním systému ORIS a na stránkách závodu. V průběhu akce budou pořizovány zpravodajské fotografie, sloužící k informování veřejnosti o proběhlém závodě, vyúčtování dotací na akci atd. v souladu s § 89 zákona č. 89/2012 Sb., Občanského zákoníku. Dále zde mohou být pořizovány fotografie k osobní potřebě závodníků (jako vzpomínka na závody, pro propagaci Vašeho klubu OB) zejména z vyhlášení výsledků a doběhu do cíle. V případě, že nesouhlasíte s fotografováním, oznamte to, prosím, explicitně fotografovi.
Předpis	Závod se řídí platnými Pravidly OB, Soutěžním řádem a Prováděcími předpisy sekce OB ČSOS, Středočeské a Pražské oblasti.
Další informace	E-mailem na mo2019@obricany.cz nebo na stránkách závodu .

Děkujeme Lesům České republiky s.p., Obci Ondřejov, obci Hrusice, městu Mnichovice a společnosti Mountfield, a.s. za vstřícný přístup a svolení uspořádat závody na jejich pozemcích.