


5. závod DsM a Žaket Pražský pohár žactva 2019**Závod je pod záštitou starosty Prahy 9 pana Ing. Jana Jarolíma**

DATUM	Středa 12.06.2019	
POŘADAJÍCÍ ORGÁN	Pražský krajský svaz Českého svazu orientačních sportů	
POŘADAJÍCÍ SUBJEKT	OK KAMENICE, z.s.	
FUNKCIONÁŘI	Ředitel závodu	Přemysl Prášek, R2
	Hlavní rozhodčí	Petr Valášek, R2
	Stavitel tratí	Jan Gajda
CENTRUM ZÁVODU	ZŠ náměstí Na Balabence (mapa), vstup do areálu jižní branou	
PREZENTACE	V centru závodu od 15:30 – 18:00 Dohlášky na místě dle volných map Preferujeme odprezentování celého oddílu najednou! V případě, že jste neprovedli platbu za celý oddíl převodem na účet, připravte si prosím, pokud možno, přesnou částku. Kdo žádal o půjčení čipu, vyzvedněte si ho na prezentaci	
VZDÁLENOSTI	Doporučené parkování – centrum: 600m (neznačeno) Centrum – Start: 1300m – modro-bílé fáborky Cíl – Centrum: 0m Centrum – Prezentace 0m	
DOPRAVA A PARKOVÁNÍ	Pořadatel důrazně doporučuje, využití hromadné dopravy pro cestu na závod. Pořadatel nezajišťuje hromadné parkování osobní vozidel!!! Doporučené parkování je v OC Harfa (mapa), 600m od shromaždiště. První 4 hodiny zdarma. V prostoru závodu (Praha 9) je parkovací zóna pro rezidenty (platná od 17:00) a kontrolována příslušníky městské policie.	

Městská hromadná doprava		
Zastávka	Linky	Vzdálenost do centra
Balabenka	TRAM	8, 14, 16, 25
	BUS	109
	VLAKY	Nádraží Libeň, Nádraží Vysočany (následně 2 zastávky tramvají na Balabenku)
		do 100m

TERÉN	Městské ulice s pevným povrchem, městský park se smíšeným povrchem, velké množství detailů. Značné převýšení pro kategorie T2 a T3.
OMEZENÍ BĚŽECKÉ OBUVI	Zákaz použití bot s hřeby. Doporučujeme hladkou běžeckou obuv

MAPA

Máchaika

Stav – červen 2019, rozměry A3

ěřítko 1:4000













e = 2 m

Použitý mapový klíč ISSOM2007

Autor mapy: Přemysl Prášek

mapa **nebude** vodovzdorně upravena

**DEFINICE
ZAKÁZANÝCH
PROSTORŮ**

Značka na mapě	Název a kód značky	Popis značky	Ilustrační foto
	Privát (soukromý pozemek) – 527.1	Soukromé pozemky, záhony a různé plochy, nemusí být v terénu vždy označeny	
	Nepřekonatelná zeleň 421.0 a 421.1	Křoví či živé ploty	
	Nepřekonatelná zeď – 521.1	Zdi, zídky, různé výšky i šířky. Veškeré zdi v prostoru závodu je zakázáno překonávat!	
	Nepřekonatelný plot – 524.0.	Ploty, různé výšky i šířky. Překonatelnost rozhoduje mapová značka na mapě	
	Nepřekonatelná vodní plocha – 304.1. Břehovka (nepřekonatelná) – 304.3.	Vodní plochy a toky. Veškeré takto vodní plochy a toky v prostoru závodu, ohraničené černou čarou (břehovkou) je zakázáno překonávat	
	Nebezpečná oblast – zákaz vstupu (s ohraničením) – 709.3. a 709.1.	Vozovky hlavních komunikací, bezdomovecká doupata, staveniště a podobně.	

DŮLEŽITÉ UPOZORNĚNÍ!

Při závodě budou využiti tzv. „Šváby“, tj. umělá nepřekonatelná překážka. Prosíme o dodržování a respektování těchto oblastí. Zakázaný průběh je dvojitou šrafovou s tlustým ohraničením.



**ZVLÁŠTNÍ MAPOVÉ
ZNAČKY**



Umělý objekt 540.0.



Umělý objekt (kruhový tvar) 539.0.



Výrazný strom 418.0.

ZVLÁŠTNÍ ÚPOZORNĚNÍ	<p>Na vybraných místech budou asistovat přeběhy přes komunikace strážníci městské policie. Žádné jiné zklidnění dopravy, či omezení pořadatel nezajišťuje.</p> <p>Kategorie D10, D12, H10, H12, DH10F, Z1, Z2 mají tratě vedeny tak, aby se křížení se silnicích vyhnuly nebo tak, aby přebíhaly v hlídaných místech.</p> <p>Ostatní kategorie běží za normálního provozu. Prosíme zvýšené opatrnosti!!</p>																																																								
RAŽENÍ	<p>Bude použit elektronický způsob ražení kontrol SportIdent pro kategorie H10, H12, H14, D10, D12, D14, DH10F, T1, T2, T3, pouze v kontaktním režimu.</p> <p>Ve startovním koridoru je závodník povinen provést vymazání dat z čipu a kontrolu vymazání. Při poruše elektronického ražení razí závodníci do mapy klasickými kleštěmi do políček "R". Mapu s náhradním ražením pak odevzdají rozhodčímu v cíli, který ji označí jménem závodníka a oddílem. Mapu si po kontrole závodník vyzvedne na prezentaci.</p> <p>Po doběhu do cíle je závodník povinen nechat si vyčíst čip v centru závodu a to i případě, že závod nedokončil. Každý čip může být v závodě použit pouze jednou.</p> <p>Pro kategorie Z1, Z2, Z3 ražení do papírových průkazek kleštěma na kontrolách</p>																																																								
PARAMETRY TRATÍ	<table border="1"> <thead> <tr> <th>Kategorie</th> <th>Délka (km)</th> <th>Převýšení (m)</th> <th>Počet kontrol</th> </tr> </thead> <tbody> <tr> <td>D10</td> <td>1,9</td> <td>5</td> <td>16</td> </tr> <tr> <td>D12</td> <td>2,3</td> <td>10</td> <td>17</td> </tr> <tr> <td>D14</td> <td>2,6</td> <td>10</td> <td>20</td> </tr> <tr> <td>H10</td> <td>2,0</td> <td>5</td> <td>16</td> </tr> <tr> <td>H12</td> <td>2,5</td> <td>10</td> <td>19</td> </tr> <tr> <td>H14</td> <td>2,8</td> <td>10</td> <td>21</td> </tr> <tr> <td>HD10F</td> <td>2,7</td> <td>5</td> <td>12</td> </tr> <tr> <td>T1</td> <td>3,4</td> <td>10</td> <td>25</td> </tr> <tr> <td>T2</td> <td>4,3</td> <td>60</td> <td>30</td> </tr> <tr> <td>T3</td> <td>5,2</td> <td>110</td> <td>30</td> </tr> <tr> <td>Z1(ex. HDR)</td> <td>1,8</td> <td>5</td> <td>15</td> </tr> <tr> <td>Z2</td> <td>2,4</td> <td>10</td> <td>18</td> </tr> <tr> <td>Z3</td> <td>3,0</td> <td>10</td> <td>20</td> </tr> </tbody> </table>	Kategorie	Délka (km)	Převýšení (m)	Počet kontrol	D10	1,9	5	16	D12	2,3	10	17	D14	2,6	10	20	H10	2,0	5	16	H12	2,5	10	19	H14	2,8	10	21	HD10F	2,7	5	12	T1	3,4	10	25	T2	4,3	60	30	T3	5,2	110	30	Z1(ex. HDR)	1,8	5	15	Z2	2,4	10	18	Z3	3,0	10	20
Kategorie	Délka (km)	Převýšení (m)	Počet kontrol																																																						
D10	1,9	5	16																																																						
D12	2,3	10	17																																																						
D14	2,6	10	20																																																						
H10	2,0	5	16																																																						
H12	2,5	10	19																																																						
H14	2,8	10	21																																																						
HD10F	2,7	5	12																																																						
T1	3,4	10	25																																																						
T2	4,3	60	30																																																						
T3	5,2	110	30																																																						
Z1(ex. HDR)	1,8	5	15																																																						
Z2	2,4	10	18																																																						
Z3	3,0	10	20																																																						
PŘEDPOKLÁDANÉ ČASY VÍTEŽŮ	Dle soutěžního řádu																																																								
POPISY KONTROL	<p>Budou k dispozici</p> <ul style="list-style-type: none"> - Na mapě - I na shromaždišti k volnému odběru 																																																								
START	<p>00 = 16:00</p> <p>Vzdálenost na start 1300m po modrobílých fáborkách. Nechte si dostatečnou časovou rezervu!</p> <p>Všechny kategorie startují na krabičku. Startovní časy budou přidělovány na startu.</p> <p>Startovní interval soutěžních kategoriích je 1 minuta. Ostatní kategorie mohou startovat libovolně po oražení startovací krabičky.</p>																																																								
CÍL	<p>Závod je ukončen oražením cílové krabičky na cílové čáře.</p> <p>Mapy se v cíli nevybírají. Prosíme o dodržování fair-play.</p> <p>Definitivní uzavření cíle 19:15. Kategorie Z pokud odevzdají průkazku, budou zařazeny do startovací listiny.</p>																																																								
PŘESNOST MĚŘENÍ ČASU	Na celé vteřiny																																																								
PRŮBĚŽNÉ VÝSLEDKY A CELKOVÉ VYHLÁŠENÍ	<p>Průběžné výsledky vyvěšovány na shromaždišti dle možnosti pořadatele.</p> <p>Vyhlášení výsledků nebude</p>																																																								
ŠKOLKA	Nebude																																																								
OBČERSTVENÍ	Nebude																																																								
PROTESTY	S vkladem 200 Kč hlavnímu rozhodčímu. Emailová adresa rozhodčího: petr.valasek7@gmail.com																																																								
OCHRANA OSOBNÍCH ÚDAJŮ	Přihlášením se na tento závod každý účastník souhlasí se zveřejněním svých osobních údajů v platném formátu ČSOS a to v podobě přihlášky, startovní listiny a výsledků webu závodu a v systému ORIS																																																								

FOTOGRAFOVÁNÍ

V průběhu akce budou pořizovány zpravodajské fotografie, sloužící k informování veřejnosti o proběhlém závodě, vyúčtování dotací na akci atd. v souladu s § 89 zákona č. 89/2012 Sb., Občanského zákoníku. Dále zde mohou být pořizovány fotografie k osobní potřebě závodníků (jako vzpomínka na závody, pro propagaci Vašeho klubu OB) zejména z vyhlášení výsledků a doběhu do cíle. V případě, že nesouhlasíte s fotografováním, oznamte to, prosím, explicitně fotografovi.

INFORMACE

Přemysl Prášek, email: pk.prasek@seznam.cz, tel: 605 305 943