



POKYNY

8. ročník závodu WestCup a 1. závod Západočeského žebříčku - podzim 2020, Přebor Západočeské oblasti na klasické trati

Datum: (27.8.) 28. 8. - 30. 8. 2020

Pořádající orgán: Krajské svazy orientačního běhu Plzeňského a Karlovarského kraje

Pořádající subjekt: Nejdek Orienteering z.s. a Sportovní klub OB Ostrov, z.s.

Centrum: Nejdek – Vysoká Jedle - GPS: [50.3294808N, 12.6854542E](#)
hlavní parkoviště - GPS: [50.3308369N, 12.6952494E](#)
Bude značeno z náměstí v Nejdku.
V centru bude dostatek místa na postavení klubových stanů.

Prezentace: v centru

ČT 16:00 - 19:00 hod, výdej tréninkových map již od 12:00 hod

PÁ 12:00 - 15:30 hod

SO 8:30 - 9:30 hod, 18:00 - 20:00 hod

NE 8:30 - 9:30 hod

V zájmu hladkého průběhu prezentace vás prosíme, abyste přijeli včas. Prezentace probíhá vždy za celý oddíl. V případě, že máte uhrazeno a nemáte žádné změny, budete odbaveni přednostně. Pokud máte změny, nejprve odeberte obálku, poté vyplňte změnový/dohlašovací lístek. Při dohláškách nebo změnách čipů noste na prezentaci i příslušné čipy. Dohlášení v cenách druhého termínu bude možné pouze za volné vakanty. Změna kategorie na místě za 50,- Kč bude možná pouze za volné vakanty. Platby za závody se závodníkům odhlášeným na místě nevrací. Na noční mišmaš se můžete dohlásit na místě ve čtvrtek nebo v sobotu za základní cenu.

Trať bez čipu pro začátečníky:

Za 90,- Kč může kdokoli při denních závodech absolvovat trať pro začátečníky Z2. Závodník si na prezentaci zakoupí mapu, ta bude přeložená a sešitá v rozích. Na startu startér odstříhne sešité rohy a závodník může kdykoli vyrazit. Na mapě jsou slovní popisy kontrol a okénka pro ražení kleštěmi. Závodník si může razit, pokud chce. Trať je postavena jednoduše, aby šla zvládnout i bez buzoly, pouze s mapou. Čas se neměří. Pořadí se nevyhodnocuje. Na přání u prezentace dostane závodník zdarma leták se základním popisem orientačního běhu a vysvětlivkami mapových značek.





Terén: Podhorský, zvlněný až kopcovitý, středně hustá síť cest, podložka rozmanitá, místy bažinatý terén. Na mapě probíhá neustálá těžba dřeva, mohou se vyskytnout nové paseky.

Mapy: Mapy budou vodovzdorně zabaleny v obalu, laserový tisk.

Mapoval Petr Uher, stav jaro 2017, mapový klíč ISSOM 2000 (některé symboly neodpovídají mapovému klíči), částečná aktualizace léto 2020 (nové paseky a oplocenky). Nejsou mapovány vývraty. I přes letošní suché počasí jsou některé bažinky velmi podmáčené. V lese je plno nových polomů - mohou se tak vyskytnout nové cesty a průseky po těžbě dřeva. Les může být místy hůře průběžný i díky ořezaným větvím z těžby.

Zvláštní mapové symboly:

zvláštní mapové značky:

-  nízký smrkový nálet
-  výrazný strom
-  plošina
-  jiný objekt

Start pro všechny etapy - v mapě je zakreslen pouze mapový start, vzdálenost na mapový start bude upřesněna na startu každé etapy.

Popisy kontrol: Samoobslužně budou pouze na startu v prvním koridoru!!!

K dispozici tam bude široká izolepa, nůžky a zvýrazňovače.

Systém ražení: Elektronické SPORTIdent v režimu AIR+ (SIAC), v případě poruchy ražte kleštěmi do mapy a nahlašte u vyčítání. Krabičky budou nastaveny v bezkontaktním režimu. Závodníci budou moci použít SI-čip libovolného typu.

Závodníci s vlastním SI-čipem si zkontrolují, zda odpovídá číslu čipu uvedeném ve startovní listině a případnou změnu nahlásí na prezentaci. Nulování a kontrolu čipu provádí každý závodník v prostoru startovních koridorů. Každý závodník je zodpovědný za správné vynulování a kontrolu čipu. Na cílové čáře závodník razí cílovou jednotku (bezkontaktně E1, E2 a kontaktně E3). Vyčítací jednotka bude umístěna v místě prezentace. V případě selhání elektroniky (krabička neblinká ani nepípá) použijte mechanického ražení do políček umístěných na kraji mapy.

Půjčení SI-čipů :

Půjčovní čipu činí 40,- Kč/etapa. Za ztrátu zapůjčeného čipu účtujeme 1000,- Kč. Nutno vrátit ihned po doběhnutí do cíle poslední etapy, ve které závodník startuje.

Odevzdávání map: Mapy se v cíli neodevzdávají. Prosíme závodníky, aby dodržovali pravidla fair play a neukazovali mapy závodníkům, kteří ještě nestartovali.

Etapy :

Pá : E1 – krátká trať- mapa JEDLE 2, měřítko 1 : 7 500 pro kategorie DH35 –DH75, formát A4
mapa JEDLE 1, měřítko 1 : 10 000 pro ostatní kategorie, formát A4
Vzdálenost ze shromaždiště na start je 250 m po modrobílých fáborkách.
Časový limit je 80 minut.
Cílová krabička pro E1 bude nastavena pro bezkontaktní režim ražení.

So: E2 - klasická trať - mapa JEDLE 4, měřítko 1 : 10 000, formát 297x320 mm
(pro kategorie D20, D21, H18, H20, H21, H35),
mapa JEDLE 3, měřítko 1 : 10 000, formát A4 pro ostatní kategorie
Vzdálenost ze shromaždiště na start je 950 m po modrobílých fáborkách. Cesta na start vede přes P1 a P2.
Časový limit je 150 minut.
Občerstvovací stanice jsou označeny symbolem kelímku na mapě a jsou vybaveny pitnou vodou.
Cílová krabička pro E2 bude nastavena pro bezkontaktní režim ražení.

Závod Západočeského žebříčku – podzim 2020

Přebor Západočeské oblasti na klasické trati

Pozor! Kategorie H21 přebíhá příjezdovou komunikaci z Nejdku ! Dávejte pozor i řidiči !

So : noční mišmaš - klasická trať - mapa JEDLE, měřítko 1 : 10 000

Na některých tratích budou některé kontroly použity vícekrát.

Na kontrolách budou klasické lampiony bez reflexních prvků.

Start i cíl je v centru. Výdej map bude 1 min před startem.

Ne: E3 - klasická trať – handicap - mapa JEDLE 4, měřítko 1 : 10 000, formát 297x320 mm pro kategorii H21

mapa JEDLE 5, měřítko 1:10 000, formát A4 pro ostatní kategorie
(handicap neplatí pro kategorie TF/HDR, T3, T4, Z2 a HD10F)

Handicap – do 40 min ztráty na prvního závodníka (součet časů E1-E2) v jednotlivých kategoriích, dále po minutových intervalech. Startovka bude zveřejněna v centru a na orisu.

Vzdálenost ze shromaždiště na start je 300 m po modrobílých fáborkách.

Na startu je nutné být předem alespoň 10 minut!

Časový limit je 150 minut.

Občerstvovací stanice jsou označeny symbolem kelímku na mapě a jsou vybaveny pitnou vodou. Konec etapy probíhá v prostoru, kde jsou základy starých staveb.

Dbejte zvýšené opatrnosti! Reálné umístění cíle se může mírně lišit oproti tisku na mapě, které bylo nutné uzpůsobit čitelnosti.

Předběžné startovní časy prvních závodníků jednotlivých kategorií:

Start 00: D10, D12, D21, D45, D65, H45, H65

Start 15: D14, D16, D35, H21, H35

Start 30: D18, H12, H14, H16

Start 45: D55, D75, H10, H18, H55, H75

Cílová krabice bude umístěna několik metrů za cílovou čarou. Pořadí na cílové čáře určuje cílový rozhodčí. Za cílovou čarou již nepředbíhejte a dbejte pokynů cílového rozhodčího. Cílová krabice bude na E3 nastavena pro kontaktní režim ražení.

Trénink: Od čtvrtka 12:00 hod. pro Vás bude připraven trénink. Můžete si zakoupit mapku za 10,-Kč v některé z variant: plná mapa, bez cest, vrstevnicovka, švýcarská hra. Kontrola bude označena červenobílým A5 štítkem s kódem kontroly. Start a cíl tréninku nebude označen. Na trénink můžete vyrazit pěšky, na kole i autem. Plánek cesty na start dostanete s tréninkovou mapou. Pěší a cyklo cesta na start bude částečně značena fábory, zbytek dle mapky. Nenechávejte kola bez dozoru. Po tréninku se můžete vykoupat v nedaleké přehradě. Na konci pokynů je plánek cesty.

Starty 0:00 : Pátek - **E1** – 16:00 hod

Sobota - **E2** – 10:00 hod

Sobota - **noční** – 21:00 hod

Neděle - **E3** – 10:00 hod

Kategorie HD10F startuje všechny etapy intervalově dle startovní listiny.

Kategorie TF/HDR, T3 a T4 startují na startovací krabici podle pokynů startéra (ve startovce uveden čas 0:00) v libovolný čas pro všechny etapy. Tyto kategorie mají samostatný startovací koridor.

Kategorie Z2 startuje, jak kdo přijde.

Startuje se pouze v rozmezí času 00 až do startu posledního závodníka.

Cesta na start bude značena modrobílými fáborky z centra. Po odstartování si každý závodník odebírá mapu z pořadače označeného příslušnou kategorií. Ražení map bude viditelně vyvěšeno na startu. Na mapovém startu bude lampion.

Občerstvení: pitná voda v cíli.

Při E2 a E3 jsou v mapě označené občerstvovací stanice kelímkem, kde bude pitná voda.

Vzdálenosti pro všechny etapy:

Parkování - centrum = 900 m

Centrum - kemp = 0 m

Cíl – centrum = 0 m

Parkování: Prosíme, abyste opravdu dbali pokynů pořadatele a neparkovali jinde, než kde Vám určí pořadatel. Ubytování v kempu mohou po zaplacení parkovného zajet do blízkosti kempu na vyložení bagáže. Poté zajedou na parkoviště pro zde ubytované, které je vzdáleno od kempu 100m - omezený počet míst (viz plánek).

Zakázané prostory: jsou vyznačené na plánu shromaždiště červeným šrafováním.

Při závodě platí zákaz vstupu na soukromé pozemky ! - jsou vyznačeny na mapě olivově zelenou barvou. Platí přísný zákaz překonávání plotů na mapě označených jako nepřekonatelné.

Vyhlášení výsledků: Co nejdříve po uzavření závodu. Vyhlásí se první 3 po E1 a E2. Po E3 se vyhlásí první 3 závodníci v celkovém pořadí. V kat.TF/HDR budou odměněni všichni bez ohledu na pořadí drobnými cenami. Pro vítězné závodníky ostatních kategorií jsou připraveny diplomy, poháry a věcné ceny. Noční závod bude vyhlášen spolu s celkovými výsledky po E3. Po E2 budou vyhlášení první 3 závodníci v mistrovských kategoriích Západočeské oblasti na klasické trati a ocenění medailemi.

Kategorie Z2, T3 a T4 se nevyhlásí.

Předpis: Závodí se dle platných pravidel OB.

Řídí se soutěžním řádem a prováděcími předpisy OB 2020 a ZČO.

JURY: Zveřejníme před závodem.

Pořadatelé:

ředitel závodů: Alexander Mareš

stavitelé a rozhodčí:

PÁ: E1 – stavitel: Petr Ševčík (R3), hlavní rozhodčí: Monika Lisá (R3)

SO: E2 – stavitel: Aleš Ritter, hlavní rozhodčí: Václav Bohuslav (R1)

SO: noc – Alexander Mareš (R3)

NE: E3 – stavitel: Lumír Urbánek (R3), hlavní rozhodčí: Jiří Hájek (R3)

trénink – Alexander Mareš (R3)

Ubytování: v provizorním kempu v centru závodu

První pomoc:

Ošetření drobných poranění bude poskytnuto v cíli, případná další zdravotní péče v nemocnici v Karlových Varech. Každý startuje na vlastní nebezpečí a je zodpovědný za své zdravotní pojištění!

Doplňkové služby:

Školka pro nejmenší ratolesti, otevřená vždy po dobu trvání hlavních závodů (E1,E2,E3).

Občerstvení přímo v centru závodu - teplé i studené nápoje, teplá jídla.

Pitná voda zdarma.

Mytí – po závodech venkovní skautská umývárna s vodou z rybníka. Pro ubytované sprchy v objektu.

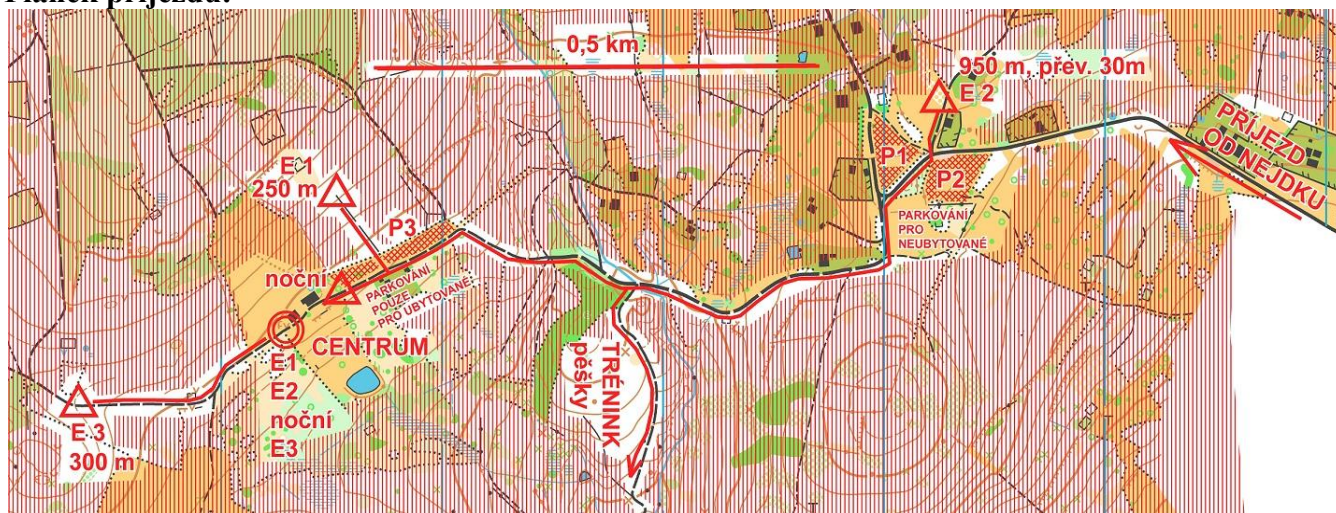
GDPR: Přihlášením se na závod každý účastník souhlasí se zveřejněním svých osobních údajů v platném formátu Českého svazu orientačních sportů – a to v podobě přihlášky, startovní listiny a výsledků na webu závodů a v informačním systému ORIS. V průběhu akce mohou být pořizovány zpravodajské fotografie a videozáznam pořadatelů sloužící k informování veřejnosti o proběhlém závodě, k vyúčtování dotací na akci apod. Dále zde mohou být pořizovány fotografie k osobní potřebě závodníků (jako vzpomínka na závody, pro propagaci pořadajícího klubu) zejména z vyhlášení výsledků a doběhu do cíle. Nesouhlas s fotografováním je třeba zřetelně oznámit fotografovi.

Upozornění: Všichni závodníci startují na vlastní nebezpečí a každý je zodpovědný za svoje zdravotní pojištění. Svoji účastí na závodě závodníci deklarují, že jim není známo, že přišli v posledních dvou týdnech do styku s nakažlivým onemocněním, ani se u nich neprojevují příznaky takového onemocnění.

Platí zákaz vstupu psů do lesa (viz čl. 20.9 Pravidel OB)

Provozování prodejní a propagační činnosti (kromě propagací akcí OB) je možné pouze se souhlasem ředitele závodu.

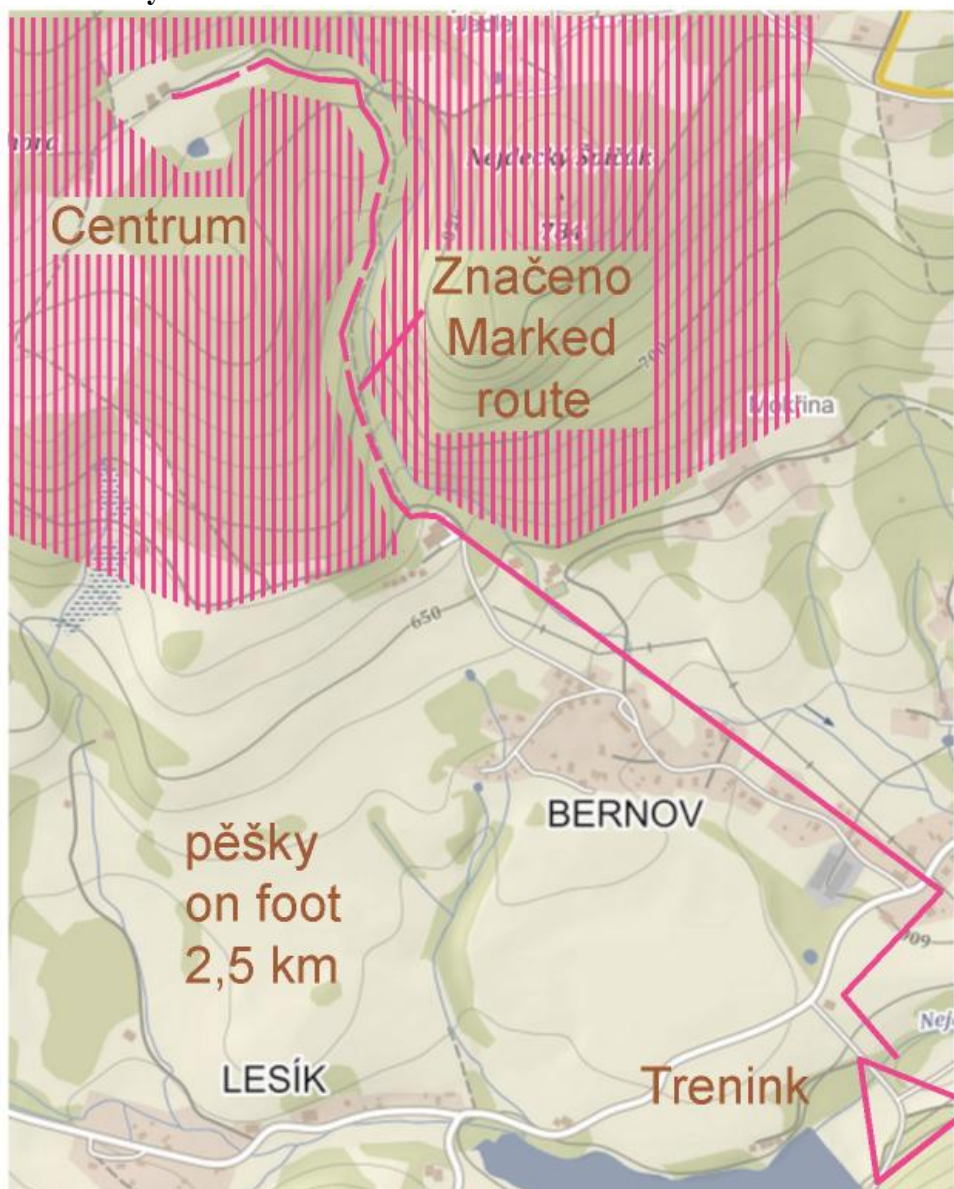
Plánek příjezdu:



Plánek centra:



Plánek cesty na trénink:



Pořadatelé:

Nejdek Orienteering, z.s.

SKOB Ostrov, z.s.



Naši partneři :

