

Pokyny k závodu ČP, WRE, INOV-8 CUP – ŽA – sprint

Pořádající orgán

Český svaz orientačních sportů

Pořádající subjekt

OOS TJ Spartak Vrchlabí

Datum konání

Sobota 24. 9. 2022

Shromaždiště

Dvůr Králové nad Labem, Tyršovo koupaliště (50.4296447N, 15.7985519E)

Prezentace

Prezentace závodních klubů bude probíhat od 8:00 do 9:00 na shromaždišti.
Do veřejného závodu se lze dohlašovat do 11. hodiny nebo do vypotřebování map.

Typ závodu

Závod jednotlivců ve sprintu (pro ČP a kat. DH20A a DH21AB rank. koef. 1,06)

Čas startu:

00 = **9:30** (platné pro všechny kategorie)

Veřejný závod od času 90 = **11:00** (patří sem kategorie ZELENÁ, MODRÁ, ČERVENÁ, ČERNÁ)

Přihlášky

Na místě se lze přihlásit pouze do veřejného závodu a to do 11:00 nebo vyčerpání map. Výše vkladu veřejného závodu je 150 Kč. V případě vypůjčení čipu se platí navíc 50 Kč. Seznam přihlášených závodníků lze najít [zde](#).



Způsob placení:

Platby zasílejte na účet 181558256/0300 s variabilním symbolem 2727xxxx, kde xxxx značí číslo oddílu dle Adresáře ČSOS. Platby uhradte nejpozději 21. 9. 2022!

Kategorie a zařazení do soutěží

WRE, Český pohár:	W21E, M21E
Žebříček A:	D16A, D18A, D20A, H16A, H18A, H20A
Ranking:	W21E, M21E, D21A, H21A, H21B, D20A, H20A, D21C, H21C, D21D, H21D
Oblastní žebříček:	D10C, D12C, D12D, D14C, D14D, D16C, D18C, D21C, D21D, D35C, D35D, D45C, D45D, D55C, D55D, D65C, H10C, H12C, H12D, H14C, H14D, H16C, H18C, H21C, H21D, H35C, H35D, H45C, H45D, H55C, H55D, H65C, H65D, H75C (fáborkované tratě nebudou!)
MČR pro neslyšící:	D21N, H21N
Veřejný závod:	Zelená (pro děti s doprovodem – „HDR“) Modrá (krátký sprint – „P“) Červená (kratší sprint) Černá (klasický sprint – „T“)

Startovní listiny

Startovní listiny jsou k dispozici [zde](#). Budou také vyvěšeny v centru závodu a na obou startech.

Délky tratí a převýšení

Dostupné [zde](#)

Způsob startu

Startovat se bude ze dvou startů (START 1 a START 2)!

Všechny kategorie startují intervalově od 9:30 (= 00) – čas 00 je pro oba starty stejný

Výjimkou je veřejný závod, který bude startovat volně od 11:00 (= 90) ze **STARTU 2**

Vstup do startovního koridoru je 3 minuty před vlastním startem. Nulování probíhá v prvním koridoru. Ve druhém koridoru probíhá kontrola nulování a odběr popisů. Závodníci si sami odebírají mapu v posledním startovním koridoru v okamžiku svého startu.

START 1: W21E, M21E, D21A, H21A, H21B, D20A, H20A, D18A, H18A, D16A, H16A

Na start povedou **modrobílé** fáborky.

Uzavírá se ve 12:10.

START 2: všechny ostatní kategorie

Na start povedou **zelenobílé** fáborky.

Uzavírá se ve 12:30.

Popisy kontrol

Budou se vydávat ve 2. startovním koridoru. To platí jak pro START 1, tak pro START 2. Budou umístěny i na mapě. Velikost popisů: M21E – 5 x 21 cm; W21E – 5 x 18 cm

Vydávání startovních čísel a GPS zařízení

Startovní čísla si závodníci odebírají v karanténě sami. GPS zařízení se budou v karanténě vydávat.

Upozornění:

WRE: Platí bod 21.4 IOF pravidel, který umožňuje použití GPS zařízení, pokud

1. neumožňuje zobrazení mapy
2. nemá jiné komunikační schopnosti než příjem GPS dat
3. není používáno k aktivní navigaci

Karanténa

Pro všechny kategorie startující ze STARTU 1 je povinná karanténa (**tedy i pro kategorie DH21A a H21B!!!**). Vstup do karantény bude otevřen v 8:45 a uzavřen v 9:30. Pozdní příchod je důvodem k diskvalifikaci. Před vstupem do karantény je závodník povinen orazit SI jednotku. Při vstupu do karantény závodníci obdrží 0,5l láhev vody. V karanténě bude k dispozici prostor k rozvíření, tunely a toi-toi. **V karanténě si bude možno odložit věci** (v blízkosti výdeje GPS), které budou poté odvezeny do centra závodu. Závodníci nesmí karanténu až do svého startovního času opustit a nesmí používat žádné telekomunikační prostředky. Porušení tohoto zákazu je důvodem k diskvalifikaci.

Časy vítězů

Řídí se Soutěžním řádem soutěží sekce OB ČSOS pro rok 2022. Čas se měří na celé sekundy.

Časový limit

40 minut

Cíl

Cíl se uzavírá ve 13:10. Mapy se v cíli **neodevzdávají!!!**

Vyčítání bude umístěno za cílovým doběhem. Vyčítejte své čipy hned po projití cílem!

Vyvěšování výsledků a vyhlášení vítězů

Výsledky budou vyvěšovány v centru závodu a dále k dispozici na [liveresultat](#). Vyhlášení výsledků ČP a všech kategorií ŽA je plánováno na 12:15. Budou vyhlášovány první tři závodníci. Vyhlášení dětských kategorií oblastního žebříčku bude hned poté. Závodníci budou vyhlášovány dle [společného rozpisu](#) oblasti.

Vzdálenosti

Parkoviště (auto) – centrum: 100 m

Parkoviště (bus) – centrum: 800 m

Centrum – cíl: 50 m

Centrum – START 1: 1200 m (karantény je 200 m od startu)

Centrum – START 2: 1400 m

Popis terénu

Hlavní části závodu dominuje historické centrum města Dvůr Králové nad Labem, které je od roku 1990 městskou památkovou zónou. Nachází se zde nepravidelná síť ulic s městským opevněním v podobě hradeb, jižněji pak bloky řadových a rodinných domů s přílehlými parkovišti. Na jihozápadě této části se rozkládá areál firmy Juta. Terén je z velké části rovinný. Východní část se oproti západní nachází na mírném vršku. V západní části závodního prostoru se nachází rodinné domy a sídliště s panelovými domy, garážemi a dětskými hřišti.

Omezení

Je zakázáno běžet v botách s hřeby!

Mapa

Popis: Dvůr Králové nad Labem, měřítko 1 : 4000, ekvidistance 2 m, stav mapy: 9/2022, použitý mapový klíč: ISSprOM 2019-2, autor Tomáš Leštínský, rozměr mapy: A4
Mapy budou vodovzdorně upraveny (mapa bude z čistého plastu) a vytisknuty pomocí laseru. V tomto prostoru dosud nevznikla žádná mapa pro OB.

Tréninková mapa

Na shromaždišti bude pro všechny k dispozici mapka Tyršova koupaliště. Bude možné si ji vyzvednout na informacích vedle prezentace.

První pomoc

Bude zajištěna v blízkosti cíle závodu.

Zvláštní mapové symboly

x dětské hřiště nebo klubová vlajka

Povinné úseky



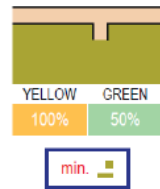
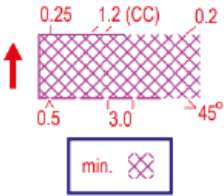
Budou vyznačeny koridory, červenobílými fáborky či lyžařskými trojbokými dutými hranoly
start – začátek orientace

sběrná kontrola – cíl

Všechny kategorie startující ze startu 1 mají na trati povinný úsek – přeběh silnice. Bude značeno fáborky a hlídáno pořadatelem.

Zakázané prostory a značky se zákazem překonávání

Na mapě se budou nacházet značky 411 (nepřekonatelná vegetace), 520 (oblast se zákazem vstupu), 708 (nepřekonatelná hranice) a 709 (nepřístupná oblast). Tyto značky je zakázáno překonávat. Značky 411 a 520 budou v některých místech zvýrazněny páskou v terénu. Značky 708 a 709 budou dle pravidel označeny páskou v terénu.

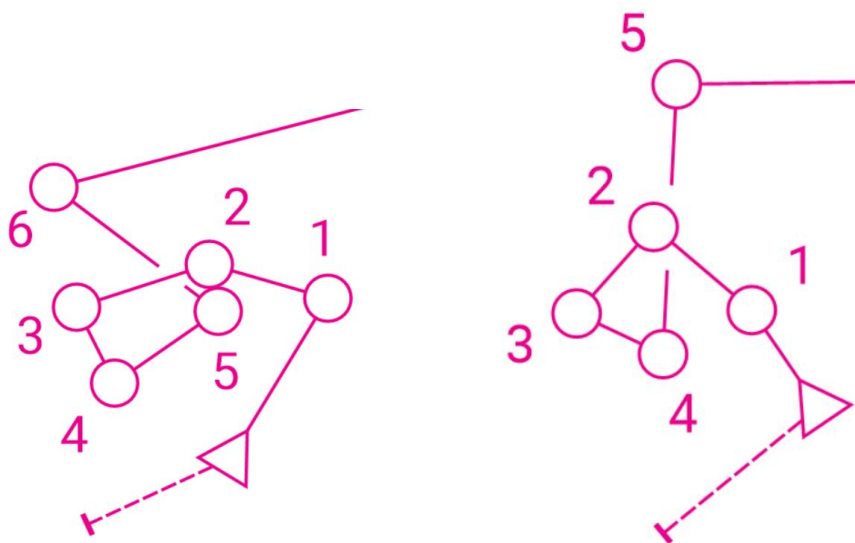
<p>406 408 410 411</p> 		<p>708 Nepřekonatelná hranice (L) Nepřekonatelná hranice se nesmí překonávat. Používá se pro dočasně nepřekonatelné hranice používané při stavbě trati. Barva: fialová (spodní fialová) {přetisková}.</p>
<p>520</p> 		<p>709 Nepřístupná oblast (A) Nepřístupná oblast. Hraniční čára může být kreslena, není-li žádná přirozená hranice, takto: - plná čára značí spojitě vyznačenou hranici v terénu (páska apod.), - čárkovaná čára značí nesouvislé značení v terénu, - žádná čára značí hranici nevyznačenou v terénu. Do nepřístupné oblasti se nesmí vstupovat. {Značka je orientována k severu.} Minimální šířka: 2 mm. Minimální plocha: 4 mm² (stopa 64 m²). Barva: fialová (horní fialová) {výpalová}.</p>

Zvláštní úprava a vybavení kontrol

Stojany pro kontroly budou použity jak klasické zapichovací, tak dřevěné kozy.

Upozornění ohledně tratí

U některých tratí vede spojnice mezi kontrolami v těsné blízkosti jiných kontrol. Věnujte dobrý pozor zákresu tratí. V závodním prostoru je velké množství kontrol velmi blízko u sebe, vše v souladu s pravidly! Nezapomínejte číst popisy.



Provoz dopravy v ulicích nebude omezen! Doprava v závodním prostoru není hustá, ale při přebíhání místních komunikací na to nezapomínejte. Každý závodník se účastní závodu na vlastní nebezpečí! Na problémových místech budou pořadatelé.

Složení JURY

Martina Bochenková (DKP)

Roman Zbranek (TZL)

Dušan Novotný (TJN)

Označování závodních průkazů

Elektronický systém SportIdent. Označovací jednotky systému SportIdent budou nastaveny do režimu bezdotykového ražení BEACON (umožňující ražení do vzdálenosti 0,5 m). Cílová jednotka bude také bezdotyková. Na shromaždišti bude na informacích (vedle prezentace) umístěna jednotka kontroly baterie.

Hlavní funkcionáři

Ředitel závodu:

Daniel Hrdinka

Hlavní rozhodčí:

Kateřina Kašková (R1)

Stavatel tratí ČP/WRE a ŽA:

Daniel Hrdinka (R2)

Stavatel tratí OŽ, MČR neslyš. a veřejného závodu: Matyáš Štregl (R3)

IOF Event Advisor

Dominika Pachnerová

Závodní kancelář

Daniel Hrdinka; tel.: +420 605 193 051; e-mail: dan.hrdinkatu@gmail.com

Aktuální informace o akci

ORIS: <https://oris.orientacnisporty.cz/Zavod?id=5559>

IOF Eventor: <https://eventor.orienteeing.org/Events/Show/7441>

Web závodu: <https://www.oos-vrchlabi.cz/cp2022>

Facebook: [Český pohár, WRE, INOV-8 CUP – žebříček A – sprint](#)

Instagram: [ob_dknl2022](#)

Kontakt: dan.hrdinkatu@gmail.com

Protesty

Protesty proti startovním listinám ještě před konáním akce a protesty proti oficiálním výsledkům po ukončení závodu se zasílají na e-mail hlavního rozhodčího Kateřiny Kaškové: katka.kaskova@post.cz. Protest proti oficiálním výsledkům se podává do 14 dnů od zveřejnění oficiálních výsledků – mailem na adresu výše, s vkladem 400 Kč zaslaným na účet pořadatele.

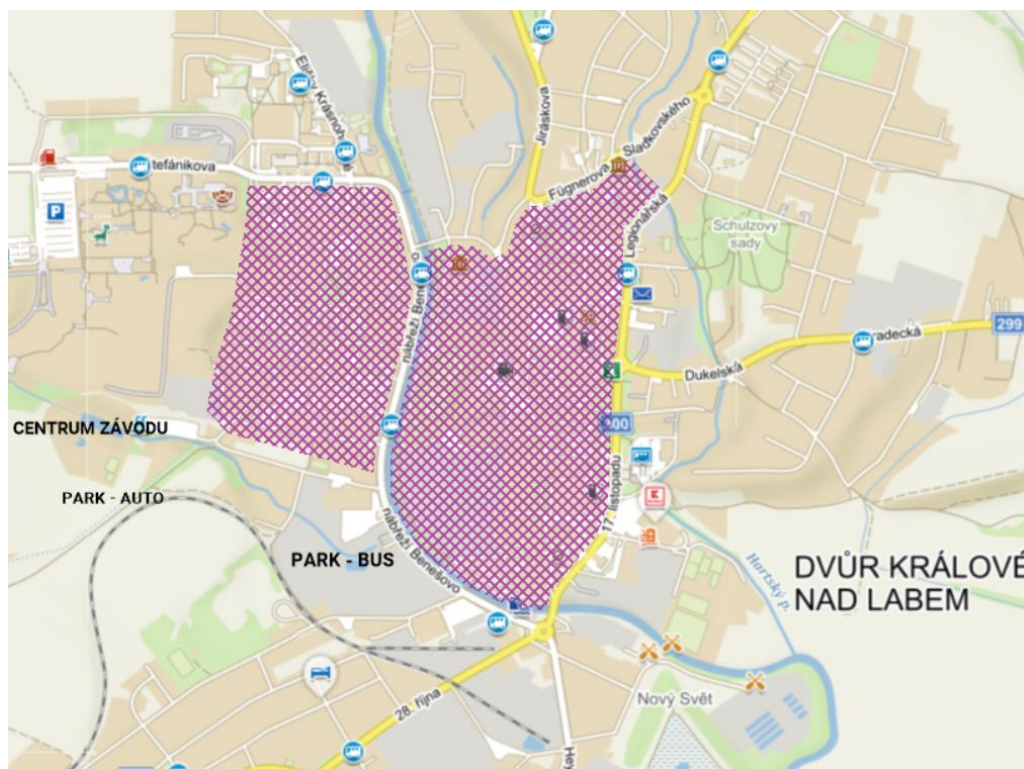
Protest proti porušení či nedodržení Pravidel nebo proti rozhodnutí HR lze podat písemně nejpozději do 30 minut po plánovaném času uzavření cíle. Protest se podává na místě a je doložený vkladem ve výši 400 Kč hlavnímu rozhodčímu.

Námítky **proti pravidlům IOF** v kategoriích W21E a M21E se podávají bez poplatku písemně hlavnímu rozhodčímu nejpozději 15 minut po doběhu posledního závodníka. Případný následný protest se podává bez poplatku písemně IOF Event Advisorovi nejpozději 15 min po rozhodnutí o předchozí námítce.

Dětská školka

Vzhledem k uzavření vícera kategorií do karantény **školka bude zajištěna**.

Mapa hranice prostoru závodu

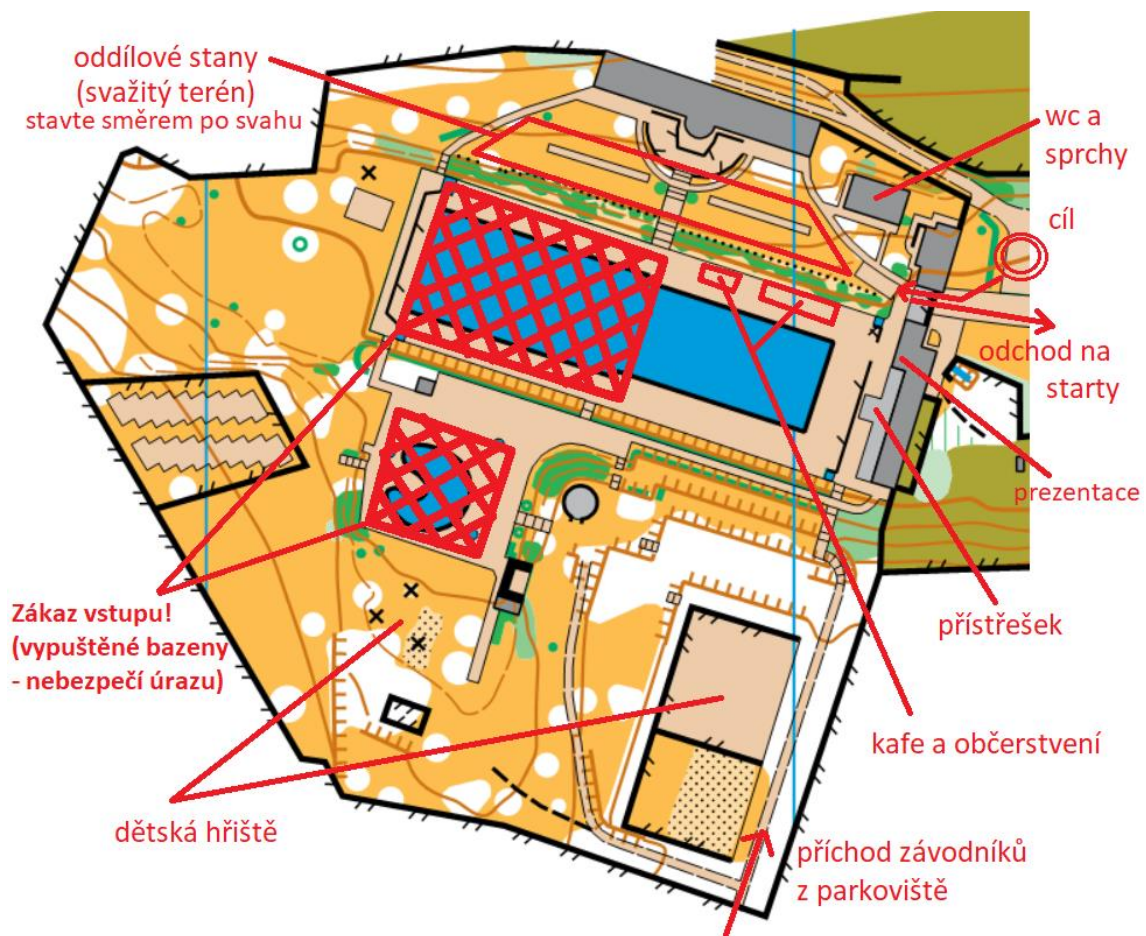


Mapa příjezdu na parkoviště a příchod do centra

Parkování automobilů je zpoplatněno 20 Kč za auto. Autobusy parkují zdarma.

**Mapa centra závodu**




V centru závodu jsou k dispozici toalety a sprchy nacházející se v jedné budově. Převlékárny jsou umístěny pod přístřeškem. **Je přísný zákaz vstupu k vypuštěným bazénům** (bude označeno)! Hrozí nebezpečí úrazu. Dále je zákaz vstupu do prostoru minigolfu (oploceno). Stany je povoleno stavět pouze ve vyznačeném místě (viz mapa níže). Zdržujte se v prostorech blíže k prezentaci.



Informace o ochraně osobních údajů

Přihlášením každý účastník souhlasí se zveřejněním svých osobních údajů v platném formátu ČSOS, a to v podobě přihlášky, startovní listiny a výsledků na webu závodů a v informačním systému ORIS. V průběhu akce budou pořizovány zpravodajské fotografie sloužící k informování veřejnosti o proběhlém závodě, vyúčtování dotací na akci atd. v souladu s § 89 zákona č. 89/2012 sb., Občanského zákoníku. Dále zde mohou být pořizovány fotografie k osobní potřebě závodníků (jako vzpomínka na závody, pro propagaci klubu OB) zejména z vyhlášení výsledků a doběhu do cíle. V případě, že nesouhlasíte s fotografováním, oznamte to, prosím, písemně řediteli závodu.

Partneři



KRÁLOVÉHRADECKÝ
KRAJ

