

ROZPIS

**5. závod podzimního krajského žebříčku MSKS OS na krátké trati,
závod EUROLIGY 2020, veřejný závod v OB a**

**6. závod podzimního krajského žebříčku MSKS OS ve sprintu,
závod EUROLIGY 2020, veřejný závod v OB**

Společná ustanovení pro oba závody

- Pořádající orgán:** Moravskoslezský krajský svaz OS
- Pořádající subjekt:** Sportovní klub orientačního běhu Ostrava, z.s. (MOV)
- Klasifikace závodů:** dopolední závod: žebříčkový jednorázový závod jednotlivců na krátké trati s pevným pořadím kontrol, ORIS ID: 5686 a rankingový závod s koeficientem 1,00
odpolední závod: žebříčkový jednorázový závod jednotlivců ve sprintu s pevným pořadím kontrol, ORIS ID: 5988 a rankingový závod s koeficientem 1,00
informace související s česko-polskou Euroligou najdou zájemci na www.euroliga.eu
- Datum konání závodů:** sobota 3. října 2020
- Způsob ražení:** elektronický SPORTIdent, náhradní ražení kleštičkami na kontrolách do R políček na mapě během závodů nebudou krabičky SI nastaveny na bezkontaktní způsob ražení jeden čip nesmí být v jednom závodě použit vícekrát každý závodník se dostaví k vyčítání čipů, včetně těch, kteří závod nedokončí poplatek za půjčení SI čipu 50,- Kč, za ztrátu se účtuje 1000,- Kč
- Přihlášky:** do pondělí 28. září 2020 23:59 hod. s využitím přihlašovacího systému ORIS zahraniční a neregistrovaní závodníci bez přístupu do ORIS e-mailem na adresu: prihlasky.mov@seznam.cz a je nutno ji zaslat v povinném formátu přihláška zasláná e-mailem je přijata ve chvíli, kdy obdržíte potvrzení přijetí přihlášky po termínu za dvojnásobné startovné kromě kategorií HDR, P a pouze do počtu vakantů
- Způsob úhrady vkladu:** vklad uhradíte převodem na účet SK OB Ostrava u Fiobanky, č.ú.: 2100410057/2010 VS: 2903xxxx, kde xxxx je číslo vašeho oddílu, nebo klubu dle adresáře ČSOS platbu převodem po termínu pro přihlášení doložte při prezentaci úhradu při prezentaci dohodněte předem zahraniční závodníci platí startovné u prezence v Kč
- Popisy kontrol:** samoobslužně v centru závodů na vývěsných tabulích se startovními listinami
- Parametry tratí:** budou zveřejněny v systému ORIS
- Organizace startu a cíle:** třiminutový průchod startovním prostorem, v prvním koridoru bude umístěna jednotka CLEAR, ve druhém CHECK, ve třetím SIAC OFF
v cíli je závodník povinen použít cílovou jednotku, vyčítání čipů je na shromaždišti v místě prezentace
- Přesnost měření času:** na celé sekundy
- Povinné úseky:** od startu na začátek orientace a od sběrné kontroly do cíle, značeny červenými fáborky
- Uzavření cíle:** po uplynutí časového limitu od startu posledního závodníka

- Předpis:** závodí se na vlastní nebezpečí a dle platných pravidel OB a v souladu se soutěžním řádem a prováděcími pokyny MSKS OS pro rok 2020
- časový limit a předpokládané časy vítězů dle Soutěžního řádu MSKSOS pro rok 2020
- Výsledky:** průběžné výsledky budou vyvěšovány v centrech závodů na vývěsných tabulích se startovními listinami
- oficiální výsledky budou zveřejněny v systému ORIS
- Vyhlášení vítězů:** první tři závodníci v kategoriích DH10 – DH18 obdrží diplom a medaile, v ostatních kategoriích obdrží první tři závodníci diplom, děti v kategorii HDR obdrží malou sladkost
- vyhlášení proběhne bezprostředně po ukončení odpoledního závodu
- První pomoc:** v cíli závodů bude poskytnuto pouze základní lékařské ošetření
- Informace:** na stránkách SK OB Ostrava (<http://skob-ostava.cz/>), MSKS OS a ORISu a mailové dotazy na adrese: prihlasky.mov@seznam.cz
- Upozornění:** provozování jakékoliv prodejní a propagační činnosti je možné pouze se souhlasem ředitele závodů
- hlídání dětí pořadatel nezajišťuje
- Ochrana osobních údajů:** přihlášením se na tento závod každý účastník souhlasí se zveřejněním svých osobních údajů v platném formátu ČSOS, a to v podobě přihlášky, startovky a výsledků v informačním systému ORIS (<http://oris.orientacnisporty.cz/>)
- Fotografování:** v průběhu závodů budou pořizovány zpravodajské fotografie, sloužící k informování veřejnosti o průběhu závodů, v souladu s §89 zákona č. 89/2012 sb., Občanského zákoníku
- mohou být pořizovány fotografie k osobní potřebě závodníků (jako vzpomínka na závody, pro propagaci OB), zejména z vyhlášení výsledků a doběhu do cíle
- V případě, že nesouhlasíte s fotografováním, oznamte to prosím fotografovi.**
- Funkcionáři závodu:**
- | | |
|------------------|--|
| ředitel závodu: | krátká trať – Jindřich Hostaš, R3
sprint – Otakar Maceček, R1 |
| hlavní rozhodčí: | krátká trať – René Vavřík, R2
sprint – Hana Svěchotová, R2 |
| stavitelé tratí: | krátká trať – Tomáš Berger, R3
sprint – Tomáš Vavřík, R3 |

Ustanovení pro závod na krátké trati

- Centrum:** prostory koupaliště v Trnávce
GPS: 49.6939N, 18.1935E
- Parkování:** na parkovišti u koupaliště dle pokynů pořadatelů
- Prezentace:** v centru závodu od 8:30 do 9:30 hodin
- Start:** čas 00 = 10:00 hod. intervalový dle startovní listiny, kromě kategorií HDR a P, které mají start v libovolném čase od 00 do 50
- Vzdálenosti:**
parkoviště – centrum 50 m
centrum – start do 1500 m po modrobílých fáborcích
centrum – cíl do 800 m po oranžových fáborcích
- Mapa:** Březiny, 1:10000 pro kat. DH20C a DH21C, pro ostatní kategorie v měřítku 1:7500, e = 5 m, stav 09/2020, ISOM 2017-2, formát A4, mapovali: M. Svěchota, T. Vavřík
mapa bude vodovzdorně upravena
zvláštní mapové značky:
hnědý trojúhelník – plošinka
černý křížek – jiný umělý objekt

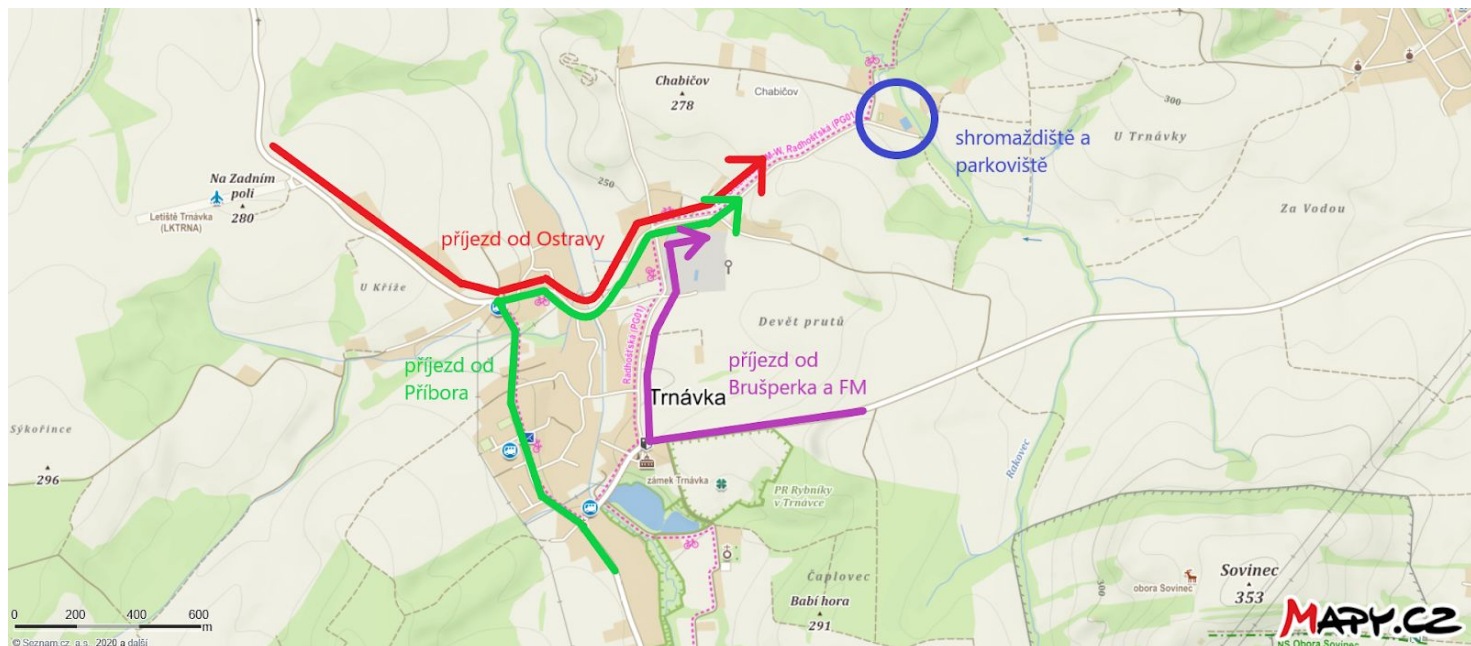
vývraty nejsou mapovány
mapy se v cíli neodevzdávají, dodržujte fair play
- Terén:** kontinentální převážně listnatý les se středně hustou sítí komunikací, častá údolí a útvary říční eroze, průběžnost a viditelnost variabilní, velmi snížena v oblastech starých pasek
- Závodní prostor:** viz. obrazová příloha na konci rozpisu
- Zákazové značky:** platí přísný zákaz překonávat mapové značky: 301 – nepřekonatelné vodní těleso, 412 – obdělávaná půda, 518 – nepřekonatelný plot, 520 – oblast se zákazem vstupu
- Kategorie:** D10N, D10C, D12C, D14C, D16C, D18C, D20C, D21C, D35C, D45C, D55C, D65C, H10N, H10C, H12C, H14C, H16C, H18C, H20C, H21C, H35C, H45C, H55C, H65C, H70C, HDR – rodiče s dětmi, P

pro polské závodníky EUROLIGY značení kategorií D = K, H = M

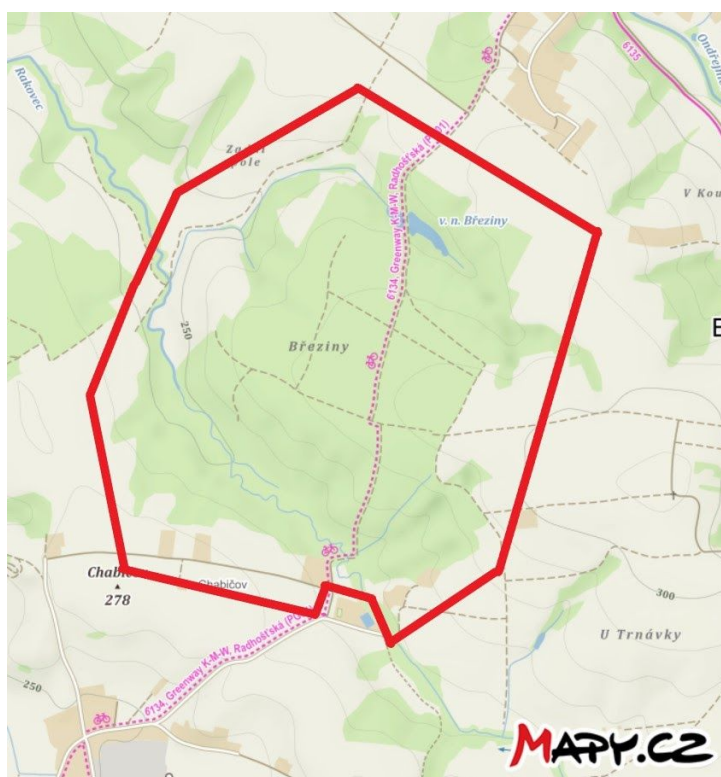
kategorie H10N, D10N a HDR mají trať značenou fáborcky
- Vklady:**
DH10N, DH10C, DH12C: 50,- Kč
HDR: 50,- Kč
ostatní kategorie: 100,- Kč

po termínu za dvojnásobný vklad, kromě kategorií DH10N, HDR a P
- Občerstvení:** na koupališti bude možné zakoupit buchty a nápoje
- WC a mytí:** WC na koupališti, mytí v lavorech
- Upozornění:** platí přísný zákaz absolvování závodu se psy, nedodržení bude trestáno diskvalifikací
- Protesty:** písemně k rukám hlavního rozhodčího s vkladem 100,- Kč v termínu podle pravidel OB nebo poštou na adresu: René Vavřík, Dr. Martínka 65, 700 30 Ostrava-Hrabůvka

Plánek příjezdu



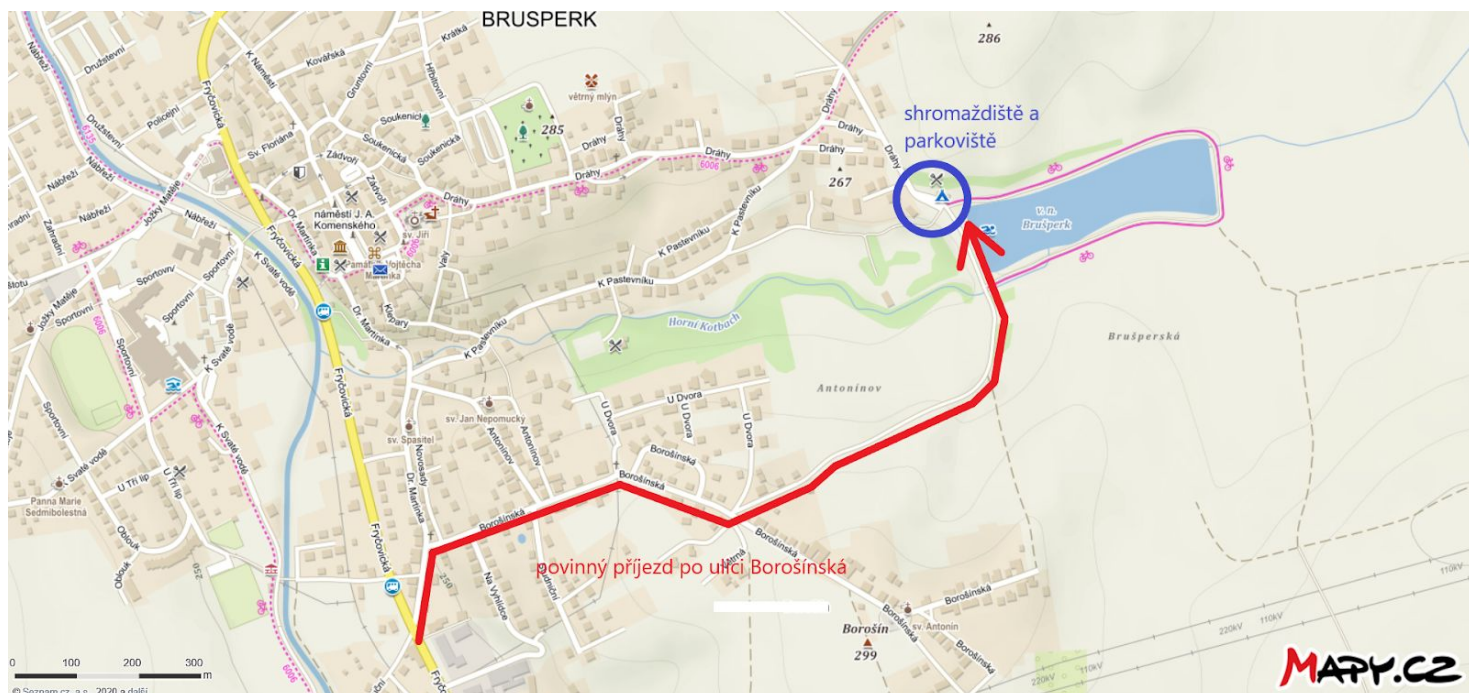
Závodní prostor:



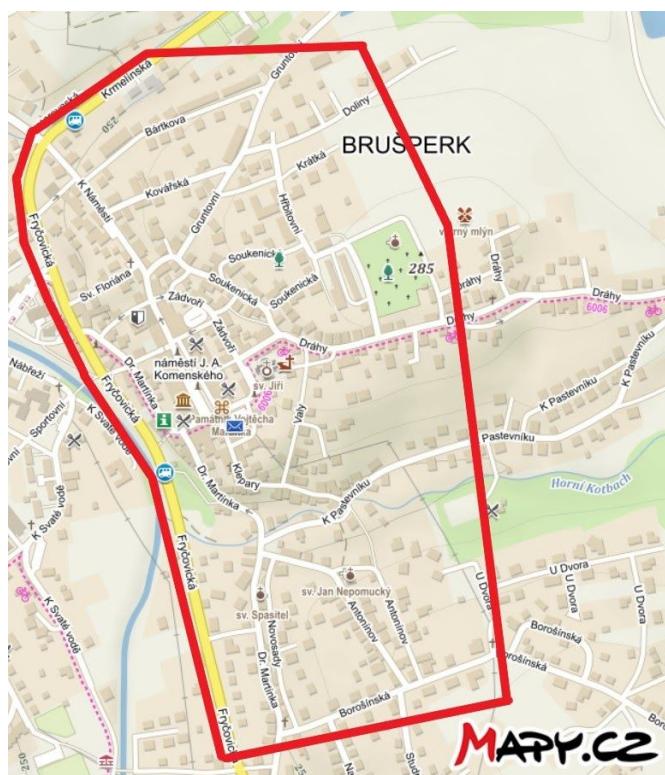
Ustanovení pro závod ve sprintu

- Centrum:** prostory restaurace Na Přehradě, Dráhy 420, Brušperk
GPS: 49.7000N, 18.2376E
- Parkování:** dle pokynů pořadatelů v okolí centra závodu
- Prezentace:** v centru dopoledního závodu od 8:30 do 9:30 hod
oddíly a kluby, které přijedou jen na závod ve sprintu nebo změny pro tento závod od 14:00 do 14:30 v centru odpoledního závodu
- Start:** čas 00 = 15:00 hod. intervalový dle startovní listiny, kromě kategorií HDR a P, které mají start v libovolném čase od startovního času 00 do 40
- Vzdálenosti:** parkoviště – centrum: do 200 m
centrum – start: do 1000 m po modrobílých fáborcích
centrum – cíl: do 1000 m
- Mapa:** Brušperk, 1:4000, E=2 m, stav 09/2020, formát A4, ISSprOM 2019
autor mapy: T. Vavřík
mapa bude vodovzdorně upravena
zvláštní mapové značky:
zelený křížek – vývrat
černý křížek – jiný umělý objekt
černé kolečko - trafostanice
modrá hvězdička – pumpa na vodu
mapy se v cíli neodevzdávají, dodržujte fair play
- Zákaz překonávání:** zákaz překonávat mapové značky:
410 – nepřekonatelná vegetace
515 – nepřekonatelná zeď
518 – nepřekonatelný plot nebo zábradlí
520 – oblast se zákazem vstupu
521 – budova
709 – nepřístupná oblast
- Terén:** svažité, historické jádro města a zástavba rodinných domů, 90 % asfalt a dlažba
- Závodní prostor:** viz. obrazová příloha na konci rozpisu
- Kategorie:** D10C, D12C, D14C, D16C, D18C, D20C, D21C, D35C, D45C, D55C, D65C, H10C, H12C, H14C, H16C, H18C, H20C, H21C, H35C, H45C, H55C, H65C, H70C, HDR – rodiče s dětmi, P
pro polské závodníky EUROLIGY značení kategorií D = K, H = M
trasa kategorie HDR není značená fáborcky ani smajlíky
- Vklady:** DH10C, DH12C: 50,- Kč
HDR: 50,- Kč
ostatní kategorie: 100,- Kč
po termínu přihlášek za dvojnásobný vklad, kromě kategorií HDR a P
- Občerstvení:** v restauraci Na Přehradě bude k dispozici po předchozí rezervaci přes ORIS guláš s pečivem za 65,- Kč, bez objednání pak bude možno zakoupit přesnídávkovou zelnou polévku za 40,- Kč, domácí klobásy, nápoje aj.
- WC a mytí:** WC v budově restaurace, mytí v lavorech
- Upozornění:** zákaz použití bot s hřeby, bude kontrolováno na startu
- Protesty:** písemně k rukám hlavního rozhodčího s vkladem 100,- Kč, v termínu podle pravidel OB, nebo poštou na adresu: Hana Svěchtová, Výškovická 132a, 700 30 Ostrava-Výškovice

Plánek příjezdu:



Závodní prostor:



Přejeme všem pěkný sportovní zážitek.

Za SK OB Ostrava:

Jindřich Hostaš, ředitel závodu

Otakar Maceček, ředitel závodu


René Vavřík, hlavní rozhodčí

Hana Svěchtová, hlavní rozhodčí

Konání akce umožnil podnik Ostravské městské lesy a zeleň, s.r.o., obec Trnávka a město Brušperk.

LESY!!!

**OSTRAVSKÉ
MĚSTSKÉ
LESY A ZELEŇ**



TTT TRANSPORTNÍ
TECHNIKA
TŮMA s.r.o.

 **VIVOBAREFOOT™**
CONCEPT STORE OSTRAVA

datexo
service&trade

 **STEELTEC.CZ**
...the best of steel



ŘEPECKÝ ROZVADEČE s.r.o.

BEST AQUA
S.r.o.
Balená voda k Vám domů
www.vodakvam.cz