



Univerzita Palackého  
v Olomouci



## Akademické mistrovství České republiky v orientačním běhu, 2.-3. září 2020, Olomouc

### *Veřejný závod v orientačním běhu – závod Rankingu*

#### Technické pokyny

Pořadatel akce:	Česká asociace univerzitního sportu (ČAUS)
Technické provedení:	Oddíl orientačního sportu SK Prostějov (JPV) a Spolek orientačních běžců Olomouc (UOL)
Ředitel soutěže:	Dušan Vystavěl, <a href="mailto:dušanvystavel@seznam.cz">dušanvystavel@seznam.cz</a> , +420 602 730 417
Hlavní rozhodčí:	Jindřich Smička, +420 605 229 656
Předseda jury:	Ondřej Vodrážka, +420 732 985 013

#### Společná organizační ustanovení:

Oprávněnost ke startu:	Studenti vysokých a vyšších odborných škol, kteří se prokáží dokladem o studiu na příslušné univerzitě v roce 2020 (účastnit se mohou jak absolventi, tak i čerstvě nastupující studenti. Oprávněnost je možno prokázat jakýmkoli relevantním dokladem (index, potvrzení o studiu, ISIC karta, ...). Kontrolu bude provádět Ondřej Vodrážka v závodní kanceláři při výdeji stravenek a proplácení jízdného.
Strava:	Všichni účastníci AM ČR mají nárok na večeři ve středu večer a bagetu ve čtvrtek v poledne. Výdej večeře bude na základě stravenky od 18:15 do 19:00 hodin v restauraci Morava kempu v Mohelnici. Bude jednotné jídlo (přírodní kuřecí plátek s rýží a obloha), připraveno bude i v bezlepkové variantě. Výdej šunkové bagety bude na základě stravenky od 11:30 do 13:00 hodin v restauraci koupaliště na Stražisku.
Ubytování:	Účastníci, kteří si požádali v přihlášce mají zajištěno ubytování na noc ze středy na čtvrtek v chatkách Morava kempu v Mohelnici. Rozdělení do jednotlivých chatek je zveřejněno na webu v systému ORIS.

**UBYTOVÁNÍ – vyzvednutí klíčů od chatek v recepci je možné až po vyhlášení výsledků!**

Doprava:

A) z místa bydliště

Doprava z místa bydliště do centra závodů (Olomouc) bude proplácena podle zásad ČAUS (uvedeny v rozpisu soutěže a na <http://caus.cz>) na základě předložené jízdenky, nebo vyplněného cestovního příkazu.

**B) z hlavního vlakového nádraží v Mohelnici do centra závodu ve sprintu  
Vzhledem k poměrně velké vzdálenosti (cca 4,5 km) a rozsahu**

**embargovaného prostoru pořadatel zajistil kyvadlovou autobusovou**

**dopravu. Tato doprava bude autobusem společnosti Minitrans a bude**

**v provozu od 13:30 do 15:30 hodin. Počítáme, že autobus obslouží tyto vlaky:**

Od Zábřehu	13:32 (Ex 127)	Od Olomouce	13:58 (Os 3724)
	13:56 (Os 3727)		14:28 (Ex 126)
	14:42 (R 906)		14:58 (Os 3726)
	14:56 (Os 3729)		

**Spoléhat na vlaky s pozdějším příjezdem nedoporučujeme – platí zákaz jakékoli cesty přes centrum města – viz dále (závod ve sprintu).**

Vedoucí autobusu: Vojtěch Otruba, +420 737 302 678

C) z místa ubytování do centra závodu krátké trati a po závodě do Olomouce

2 autobusy společnosti Busy Studená budou odjíždět ve čtvrtek v 8:00 hodin od recepcie Morava kempu a zavezou závodníky bez vlastní dopravy na Stražisko. Vedoucí autobusu: Ondřej Vodrážka. Po skončení závodu autobusy pojedou do Olomouce na hlavní nádraží. Čas odjezdu bude upřesněn rozhlasem.

**Doprava autobusy je pro závodníky AM ČR zdarma – žádáme však všechny účastníky v autobusech o dodržování platných hygienických předpisů MZČR (např. roušky) platných v den dopravy. Nevystavujete řidiče zbytečným problémům při nedodržení!**

### Společná technická ustanovení:

Pravidla soutěže:

Závodí se dle platných Pravidel OB a Soutěžního řádu ČSOS.

Razící systém:

SportIdent, v režimu AIR+. Jednotka tedy funguje kontaktně i bezkontaktně, dle čipu, který máte. Závodníci používají své vlastní čipy, které uvedli do přihlášky.

Výsledky:

Průběžné výsledky budou zobrazovány v centru. Celkové výsledky budou zveřejněny na webových stránkách ČAUS a v systému ORIS.

Námítky:

Do 15 minut po skončení soutěže řediteli závodu s vkladem 200,- Kč

Další informace:

Sledujte stránky závodu v informačním systému ORIS

# Akademické MČR ve sprintu - MOHELNICE, 2.9.2020

*Závod probíhá pod záštitou místostarostky města Mohelnice paní Jany Kubičkové*

Centrum: Morava kemp Mohelnice

Mapa centra:



Předzávodní karanténa: Všichni účastníci AM ČR se musí dostavit do vymezeného prostoru nejpozději do 16:05 hodin a poté až do vlastního startu nesmějí vstupovat do prostoru závodu a cíle. Toto omezení bude kontrolováno pořadatelem. Pro závodníky kategorií Open je předzávodní karanténa sice doporučena, ale je dobrovolná a její dodržování nebude nikým kontrolováno. Zachovávejte principy fair-play.

Terén: Více či méně upravené travnaté plochy, hodně asfaltové či dlážděné plochy, chodníčky či silnice. Doporučujeme hladkou závodní obuv.

Mapa: Mohelnice MMXX, 1:4000, E=2m, rozměr A4, stav srpen 2020, mapovali Zdeněk Janů a Zdeněk Rajnošek. Mapový klíč ISSprOM2019, tisk Nord Service Opava. Mapa je natištěna na voděodolném materiálu YUPO. Po závodech se bude vybírat.

Parametry tratí: H, H-Open

D, D-Open

Popisy kontrol: budou natištěny na mapách a k dispozici na startu v prvním koridoru

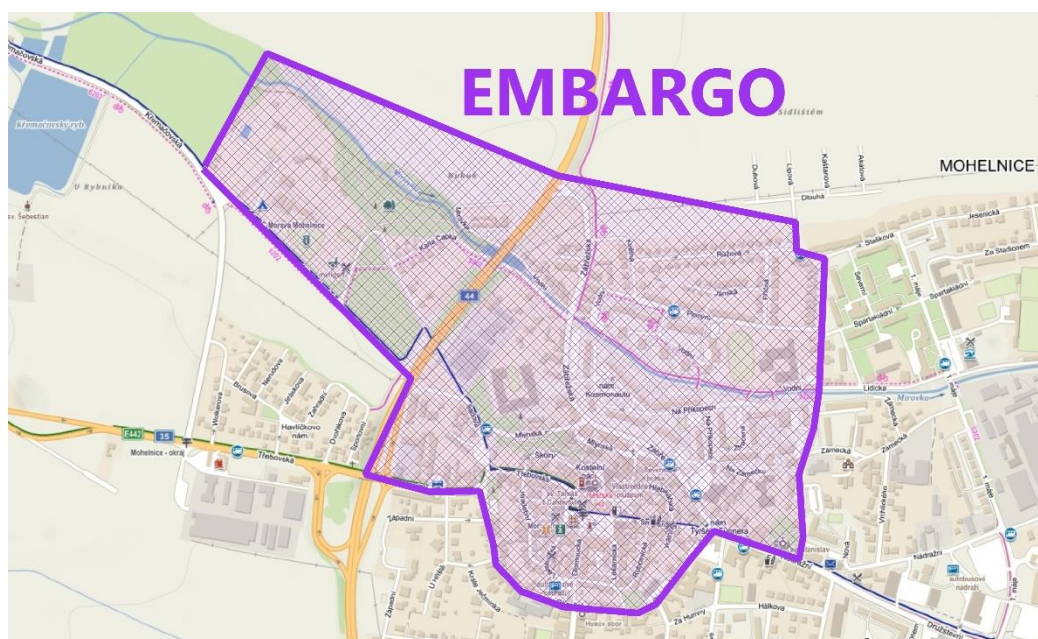
**Startovní čísla:** Všichni závodníci (i kategorie Open) běží se startovními čísly, která musí mít připevněna na hrudi. Startovní čísla budou k dispozici na předstartu, zavírací špendlíky si schovejte i pro čtvrtěční závod.

**Start:** Přímo v prostoru centra (viz plánek). Startuje se intervalově dle startovky od 16:01, nejprve jdou kategorie AMČR, poté kategorie Open. Startovní procedura:  
V čase -3: Vstupujete do prvního koridoru, razíte CLEAR a dostáváte popisy kontrol.  
V čase -2: vstupujete do druhého koridoru, razíte krabičku CHECK a SIAC TEST.  
V čase -1: vstupujete do třetího koridoru, stoupáte si ke krabici s mapami.  
V čas vašeho startu: berete mapu a vybíháte po fáborcích na 40 m vzdálený mapový start, který je označen lampionem.

**Cíl:** v areálu kempu, razí se také bezkontaktně

**Zakázané prostory:** před závodem:

**Platí přísný zákaz vstupu do závodního prostoru před samotným závodem („tvrdá karanténa“). Vymezení závodního prostoru – viz plánek. Po silnici I/44 je samozřejmě možné jet.**



**během závodu:**

je přísně zakázáno překonávat objekty, které jsou v mapě zakresleny mapovými značkami: **201 Neschůdný sráz, 304.1 Nepřekonatelné vodní těleso, 421 Nepřekonatelná vegetace, 521.1 Nepřekonatelná zeď, 524 Nepřekonatelný plot nebo ohrada, 526.1 Budova, 707 Nepřekonatelná hranice** – v terénu bude vyznačeno páskou a hlídáno pořadatelí.

Dále je zakázáno vstupovat do prostorů vymezených mapovou značkou **528.1 Oblast se zakázaným vstupem, 709 Nepřístupná oblast, 714 Dočasná konstrukce nebo uzavřená oblast – zakázaná cesta**. Neuposlechnutí těchto zákazů bude trestáno diskvalifikací!

Přeběhy frekvent. silnic Frekventované silnice je povoleno překonávat jen po vyznačených přechodech mapová značka **710.100 průchod**. Přeběhy budou obsazeny pořadateli – dbejte jejich pokynů. V ostatních místech není povoleno tyto frekventované silnice překonávat. Zákaz je vyznačen značkou **714.000 Dočasná konstrukce nebo uzavřená oblast**.



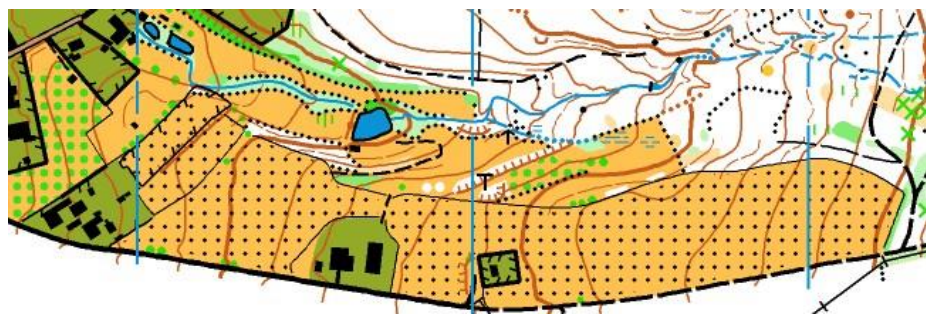
- Ostatní komunikace: Doprava v závodním prostoru mimo frekventované silnice není nijak omezena, ani regulována – **DBEJTE OSOBNÍ BEZPEČNOSTI!**
- Časový limit: 45 minut
- WC a mytí: v areálu kempu
- První pomoc: zdravotník v cíli závodu
- Vyhlášení výsledků: Proběhne v centru v cca 18:00, odměněno medailemi, diplomy a věcnými cenami bude prvních 6 závodníků v obou mistrovských kategoriích. Kategorie Open se nevyhlašují.

## **Akademické MČR na krátké trati - STRAŽISKO, 3.9.2020**

***Závod probíhá pod záštitou starostky obce Stražisko Mgr. Markéty Dvořákové a náměstka hejtmana Olomouckého kraje pana Ladislava Hynka***

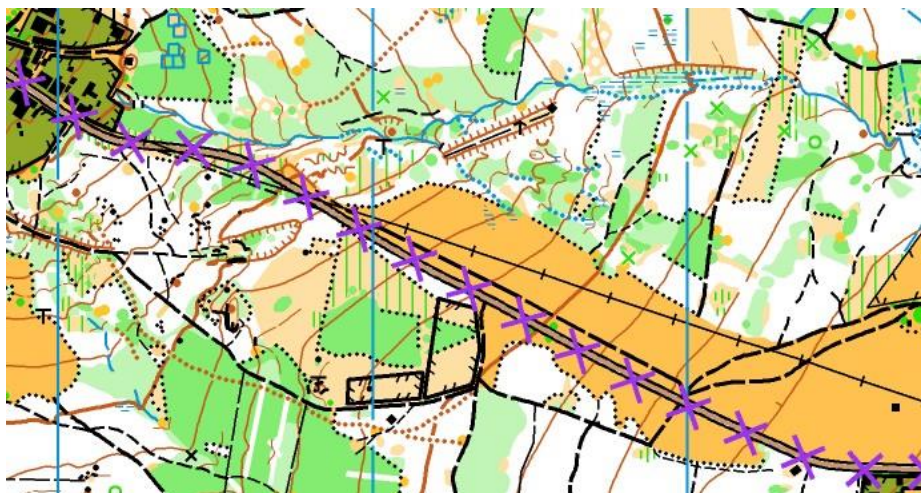
- Centrum: koupaliště Stražisko
- Předzávodní karanténa: **Není**. Dodržujte prosím pravidla fair play a nesdělujte žádné informace o trati těm, kteří ještě neshodili. Ať pak mají radost ze svého samostatného výkonu :-)
- Terén: Mírně kopcovitý, smíšený les. Místa čistá, místa více či méně zarostlá. Po kůrovcové kalamitě jsou paseky zarostlé trávou a buřinou. Nejvíce zarostlým částem se tratě vyhýbají. Doporučujeme plné krytí dolních končetin.

- Mapa: Stražisko MMXX, 1:10000, E=5m, rozměr A4, stav srpen 2020, mapovali Zdeněk Janů a Zdeněk Rajnošek. Mapový klíč ISOM2017, tisk Nord Service Opava. Mapa je natištěna na voděodolném materiálu YUPO. Po závodě se bude vybírat.
- Parametry tratí: H, H-Open  
D, D-Open
- Popisy kontrol: budou natištěny na mapách a k dispozici na startu v prvním koridoru
- Startovní čísla: Všichni závodníci (i kategorie Open) běží se startovními čísly, která musí mít připevněna na hrudi. Startovní čísla budou k dispozici v centru, závěrací špendlíky použijte ze sprintového závodu.
- Start: 1 500 m od centra, značeno modrobílými fáborčky (viz plánek). Cestou na start se jde přes cíl – možnost odložení věcí. Startuje se intervalově dle startovky od 10:01, nejprve jdou kategorie AMČR, poté kategorie Open. Startovní procedura:  
V čase -3: Vstupujete do prvního koridoru, razíte CLEAR a dostáváte popis kontrol.  
V čase -2: vstupujete do druhého koridoru, razíte krabičku CHECK a SIAC TEST.  
V čase -1: vstupujete do třetího koridoru, stoupáte si ke krabici s mapami.  
V čas vašeho startu: berete mapu a vybíháte po fáborcích na 80 m vzdálený mapový start, který je označen lampionem.
- Cíl: vzdálenost z cíle 400 m (uvidíte cestou na start), sběrná kontrola není přístupná. Razí se také bezkontaktně.
- Povolené prostory: Je **POVOLENO** běžet po poli, je na něm sklizená řepka a nehrozí žádné škody. **Mapová značka 412.000 obdělávaná půda.**



## Přeběh silnice

Silnici III/37356 je povoleno překonat pouze kolmo v jediném, vyznačeném místě Přeběh bude obsazen pořadateli – dbejte jejich pokynů. V ostatních místech není povoleno tuto silnici překonávat. Rovněž tak není povoleno po silnici běžet podélně. Zákaz je vyznačen značkou **711.001 Zakázaná trasa**.



Časový limit: 80 minut

WC a mytí: v areálu koupaliště, cestou na start pouze nouzově

První pomoc: zdravotník v cíli závodu

Vyhlášení výsledků: Proběhne v centru v cca 13:00, odměněno medailemi, diplomy a věcnými cenami bude prvních 6 závodníků v obou mistrovských kategoriích. Kategorie Open se nevyhlašují.

Dušan Vystavěl

Jindřich Smička

Ondřej Vodrážka


Ředitel závodu

Hlavní rozhodčí

Předseda sport. komise



OBEC STRAŽISKO



MĚSTO MOHELNICE



MĚSTO PROSTĚJOV



*Geodetika*   
PROSTĚJOV



  
**MORAVA Camp**  
*Hotel & CampSite*