



**POKYNY PRO ÚČASTNÍKY**  
**Mistrovství ČR na klasické trati 2022**  
**Český pohár, INOV-8 CUP - žebříček A 2022**  
**a veřejný závod**



**SPOLEČNÉ INFORMACE PRO OBA DNY**

**Pořádající orgán:** Český svaz orientačních sportů, sekce orientačního běhu

**Pořádající subjekt:** OK Jiskra Nový Bor, z.s. (BOR);

**Datum:** sobota 17. září 2022 – neděle 18. září 2022

**Informace:** web závodu: <https://mcr2022.ok-bor.cz>

ORIS: MČR kvalifikace a veřejný závod sobota <https://oris.orientacnisporty.cz/Zavod?id=6013>

MČR finále a veřejný závod neděle <https://oris.orientacnisporty.cz/Zavod?id=6015>

kontaktní osoba: Petr Karvánek, telefon +420 603 530 667; mail: [orienteering@ok-bor.cz](mailto:orienteering@ok-bor.cz)

**Typ závodu:** MČR - dvoukolový denní závod jednotlivců s pevným pořadím kontrol na klasické trati; sobota – kvalifikace; neděle – finále

Veřejný závod - jednokolový denní závod jednotlivců s pevným pořadím kontrol

**Předpis:** závodí se dle platných Pravidel OB, Soutěžního řádu soutěží sekce OB ČSOS a Prováděcích předpisů k soutěžím sekce OB ČSOS pro rok 2022

**Hlavní funkcionáři:**

ředitel závodu	Dikoš Pavel
hlavní rozhodčí	Vácha Tomáš R1
stavitelé tratí	Krejčí Jaroslav R1 (semifinále)
	Karvánek Petr R1 (finále)
	Karvánek Matouš (veřejný závod)

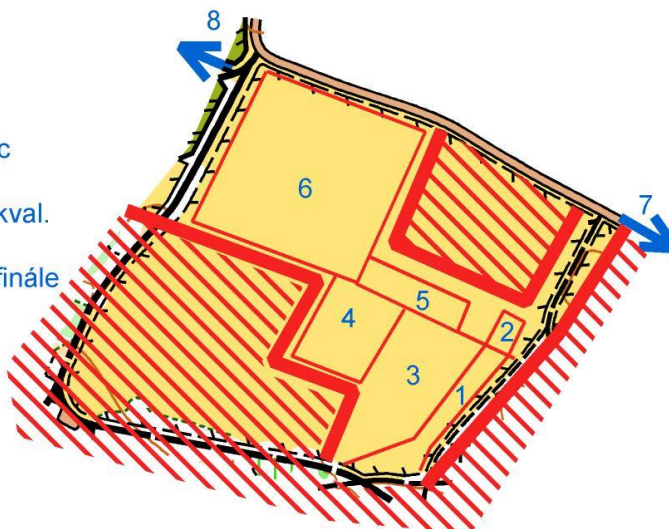
**Program závodu:**

MČR	Veřejný závod
Sobota 17.9.2022 – kvalifikace	Sobota 17.9.2022 – krátká trať
10:00 – 11:00 prezentace	12:00 - 13:00 prezentace a dohlášky
11:00 otevření karantény	12:00 start 00
12:00 start 00 kvalifikace	14:00 start prvních závodníků
12:30 uzavření karantény	17:10 uzavření cíle
16:15 uzavření cíle	
Neděle 18.9.2022 – finále	Neděle 18.9.2022 - klasická trať
09:30 start 00	09:00 – 9:30 prezentace a dohlášky
09:30 otevření karantény pro závodníky finále A	09:30 start 00
10:22 start prvních závodníků finále A	10:00 start prvních závodníků
10:40 uzavření karantény	14:50 uzavření cíle
14:00 předpokládaný doběh posledního závodníka finále A	
14:30 vyhlášení výsledků MČR	
15:50 uzavření cíle	

**Centrum:** Svitava, louka naproti hřbitovu (50.7276519N, 14.6340617E)

- možnost občerstvení (catering, kafetérie)
- stánky se sportovním vybavením
- klubové stany je možné stavět pouze ve vyznačeném sektoru
- v centru není možné přespát v noci ze soboty na neděli

- 1- doběhový koridor
- 2 - cíl, vyčítání, pití
- 3 - diváci
- 4 - klubové stany
- 5 - catering, prodejci, wc
- 6 - parkoviště
- 7 - cesta na start MČR kval. veř.závod so+ne
- 8 - cesta na start MČR finále



### Příjezd na shromaždiště a parkování:

- v sobotu je povinný příjezd na shromaždiště pouze z obce Svitava, toto opatření platí pro všechny účastníky včetně veřejného závodu



- parkování osobních aut a karavanů přímo v centru závodu
- autobusy budou parkovat na nedaleké zpevněné ploše podle pokynů pořadatelů
- na příjezdu bude vybíráno parkovné 100,- Kč/oba dny a auto; autobusy mají parkování zdarma

### Systém ražení:

- elektronické, jednotky Sportident budou nastaveny do režimu bezdotykového ražení BEACON včetně cílových jednotek (dosah ražení 0,5m)
- u prezentace bude k dispozici jednotka battery test pro kontrolu stavu SIAC
- ve startovním koridoru je povinnost vynulovat si čip (Clear) a provést kontrolu nulování (Check)
- v případě poruchy jednotek SI na kontrolách je závodník povinen označit průchod kontrolou oražením kleštěmi do vyhrazených políček na mapě; mapu s náhradním ražením je závodník povinen odevzdat ke kontrole v cíli HR při vyčítání SI čipu
- poslední ražení na cílové čáře
- závodník je povinen bezprostředně po doběhu vyčíst čip v cílovém prostoru a to i v případě, že závod nedokončil
- jeden čip nesmí být v závodě použit vícekrát
- čas je měřen s přesností na celé vteřiny

**Prezentace:** v centru v čase dle odstavce Program závodu

**Terén:** členitý s množstvím vrstevnicových detailů, pískovcové skály a kameny, zvláště ve finále MČR strmé svahy s mohutnými skalními bloky (buďte opatrní), průběžnost většinou dobrá, v některých místech ztížená podrostem (borůvčí, kapradí)

**Závodní prostor:**

- veškerý prostor závodních map mimo značenou cestu na start a prostor karantény
- závodníkům je povolen vstup do závodního prostoru pouze v časovém intervalu mezi okamžikem jejich startu a průchodem cílem
- embargoovaný prostor je definovaný na webu MČR zde <https://mcr2022.ok-bor.cz/rozpis/>

**Povinné úseky:** budou vyznačeny koridory nebo pomocí červenobílých fáborek

- MČR
- start – začátek orientace
  - sběrná kontrola – cíl
  - ve finále navíc povinný úsek na trati pro všechny kategorie z důvodu probíhající těžby a přeběhu silnice
- Veřejný závod
- start – začátek orientace
  - úsek z poslední kontroly do cíle není značen a není tedy povinným úsekem

**Občerstvení v rámci závodu:**

- MČR
- v cíli pitná voda v PET lahvích (prosíme při vyhození do odpadu sešlápnout)
  - na startu (v karanténě) pitná voda v kelímcích
  - na trati pitná voda v kelímcích na občerstvovacích stanicích
- Veřejný závod
- v cíli pitná voda v PET lahvích (prosíme při vyhození do odpadu sešlápnout)
  - na trati pouze v neděli pro kategorii Long A pitná voda v kelímcích

**Mytí:** na shromaždišti mycí žlaby a plastová umyvadla

**První pomoc:** v cíli Záchraná služba Česká Kamenice, pouze pro ošetření zranění vzniklých při závodech

**Školka:** v centru závodu k dispozici školka, ve které můžete umístit děti na dobu nezbytně nutnou, minimální věk dítěte jsou 2 roky

**WC:** chemická WC na shromaždišti a v karanténě, v neděli navíc na startu pro kategorie B,C,D

**Ubytování:** nouzové ubytování pro závodníky, kteří si jej objednali v ORIS; na mailovou adresu objednavatele (klubu) budou zaslány ubytovací poukazy, kterými se prokáží při vstupu na ubytování.

- tělocvična ZŠ U Lesa Nový Bor <https://mapy.cz/s/daronojogo>  
ubytovat se je možné v pátek od 20hod (kontakt Pavel Dikoš 778 841 956); v sobotu nutno opustit do 10,30hod (pak bude tělocvična uzamčena), v sobotu je možné se ubytovat od 16hod (kontakt Miloslav Průcha 777 200 282) a v neděli nutno opustit do 9hod
- DDM Smetanka Nový Bor <https://mapy.cz/s/palekocoke>  
pouze klub PGP - volejte Olga Koutná 736 766 518, v neděli nutno opustit do 9hod.

**Výsledky:**

- průběžné výsledky budou vyvěšovány v centru závodů
- konečné výsledky budou k dispozici na webu závodu a v ORIS
- online výsledky po oba dny na adrese <https://liveresultat.orientering.se>

**Vyhlášení:** předpokládaný čas vyhlášení vítězů je v neděli od 14:30 hod; tři nejlepší závodníci v kategoriích DH16-20, šest nejlepších závodníků v kategoriích DH21

**Časový limit:** sobota MČR 140 minut / veřejný závod 90 minut  
neděle MČR 190 minut / veřejný závod 150 minut

**Protesty:** písemně doložené vkladem 400,-Kč hlavnímu rozhodčímu v termínu dle Pravidel OB čl. 25.1; mailem dle Pravidel OB čl. 25.2 na adresu [tomas.vacha@stavmat.cz](mailto:tomas.vacha@stavmat.cz)

**Jury:** Daniel Wolf (TUR); Martin Janata (TJN); Kateřina Kašková (CHA)

**Upozornění:**


- V prostoru závodu probíhá těžba, poslední aktualizace mapy byla provedena těsně před tiskem. O případných nově vzniklých pasekách budeme závodníky informovat na startu jednotlivých závodů.
- prodejní a propagační činnost v centru je možná jen s předchozím souhlasem ředitele závodu
- závodníci startují na vlastní nebezpečí.

### Ochrana osobních údajů (GDPR):

Přihlášením se na tento závod účastník bere na vědomí, že pořadatel je oprávněn v nezbytně nutné míře zveřejnit jeho osobní údaje v platném formátu ČSOS, a to v podobě přihlášky, startovní listiny a výsledků na webu závodů a v informačním systému ORIS. Závodníci běžící s GPS jednotkou berou na vědomí, že bude zaznamenávána trasa jejich pohybu v průběhu závodu. V průběhu akce budou pořizovány zpravodajské fotografie a videa sloužící k informování veřejnosti o proběhlém závodě, vyúčtování dotací na akci atd. v souladu s § 89 zákona č. 89/2012 sb., Občanského zákoníku.

Během závodu mohou být pořizovány fotografie k osobní potřebě závodníků (jako vzpomínka na závody, pro propagaci klubu OB). V případě, že si nepřejete být foceni, oznamte to prosím explicitně fotografovi.

### Partneři závodu:



Mediální partneři: časopis Svět běhu, časopis Run a Muzeum JV Moravy ve Zlíně



## KVALIFIKACE MČR – SOBOTA 17.9.2022

**Startovní listiny:** zveřejněny na webu závodu, na shromaždišti a na startu

**Startovní čísla:** nejsou

**Start:** **00 = 12:00** (intervalový); vzdálenost 1500m (karanténa po 700m); modrobílé fáborky do karantény, poté dle tréninkové mapy  
Vstup do startovního koridoru 3 minuty před vlastním startem. Závodníci si odebírají mapu z koše v posledním startovním koridoru v okamžiku svého startu.

**Karanténa:**

- otevření v 11:00 hod
- závodníci jsou povinni opustit centrum a dostavit se do karantény nejpozději **do 12:30** a svůj příchod tam označit v kontrolní SI jednotce, poté již nesmí karanténu opustit
- po vstupu do karantény obdrží závodník tréninkovou mapku prostoru karantény s několika kontrolami a s vyznačením startu kvalifikace
- v karanténě platí pod trestem diskvalifikace absolutní zákaz používání veškerých telekomunikačních zařízení (mobilních telefonů, apod.), které by mohly vést k porušení pravidel
- v karanténě bude k dispozici dostatečný prostor na rozbíhání, k dispozici bude pitná voda, WC,

přístřešek na uschování věcí (dopraveny do cíle budou ve 13 a ve 14 hodin)  
- do karantény mohou být vpuštěny i další osoby (např. trenéři) za stejných podmínek jako závodníci, vstup je však možný pouze jednorázově a opuštění tohoto prostoru je možné až po uzavření karantény (po 12:30)

**Mapa:** **SPÁLENISKO** 1:15 000, E=5 m; rozměr 295x240mm, vodovzdorně upravena; autoři Petr Mareček, Jan Potštejnský, Zdeněk Sokolář, tisk ofset; mapový klíč ISOM 2017-2; stav 08/2022; mapy se v cíli nevybírají  
Zvláštní mapové symboly:

- triangulační tyč, kříž, kaplička (křížová cesta)
- × malá stavba (přístřešek pro ovce, suchý záchod, velké tábořiště, kontejnery, rozpadlý posed)
- ▲ plošinka
- × vývrát

**Popisy kontrol:** na mapách a ve startovním koridoru v čase -2' (k dispozici nůžky, izolepa, zvýrazňovač),

### Postupový klíč do finálového závodu

Kategorie D16, D18, H16, H18 – 3 rozběhy, z každého postupuje 6 závodníků do finále A  
Kategorie D20, H20 – 2 rozběhy, z každého postupuje 9 závodníků do finále A  
Kategorie D21, H21 – 4 rozběhy, z každého postupuje 8 závodníků do finále A

### Zakázané prostory:

- zákaz vstupu do oplocenek
- zákaz vstupu do prostor vyznačených v mapě značkami:  
520 – oblast se zákazem vstupu (olivově zelená plocha)  
709 – nepřístupná oblast (fialové šrafování) – zejména soukromé louky, pastviny a sady
- upozorňujeme, že zakázané prostory budou hlídány pořadateli, porušení zákazu = diskvalifikace

**Parametry tratí:** zveřejněny na stránkách závodu a níže, směrné časy dle SŘ sekce OB ČSOS

Kategorie	Délka	Převýšení	Kontrol	Kategorie	Délka	Převýšení	Kontrol
D16A	4,0	180	10	H16A	5,3	210	12
D16B	3,8	200	10	H16B	5,3	210	12
D16C	4,1	180	9	H16C	5,5	225	12
D18A	4,9	200	10	H18A	6,4	250	14
D18B	4,7	190	11	H18B	6,4	240	16
D18C	4,8	225	11	H18C	6,5	260	15
D20A	5,6	225	14	H20A	7,3	280	16
D20B	5,5	225	12	H20B	7,3	300	16
D21A	6,5	250	13	H21A	10,3	370	23
D21B	6,6	240	14	H21B	10,4	410	25
D21C	6,6	250	17	H21C	10,3	400	24
D21D	6,6	230	15	H21D	10,4	420	22

**Upozornění:** v lese stále probíhá těžba dřeva, mohou vzniknout nové paseky

## VEŘEJNÝ ZÁVOD, KRÁTKÁ TRAŤ – SOBOTA 17.9.2022

**Startovní listiny:** zveřejněny na webu závodu, na shromaždišti a na startu

**Startovní čísla:** nejsou

**Start:** **00 = 12:00** (intervalový); startuje se ze startovací krabičky; vzdálenost 700m po modrobílých fáborkách; vzhledem k tomu, že veřejný závod probíhá v prostoru tréninku pro kvalifikaci MČR, závodníci veřejného závodu budou do prostoru startu moci přicházet až od 13:50 (první závodníci startují od času 120)

Závodníci si odebírají mapu samoobslužně dle své kategorie mezi startovní čarou a mapovým startem. Na startu není WC.

**Mapa:** **RABŠTEJNSKÁ VYHLÍDKA** 1:10 000, E=5 m; rozměr A4, vodovzdorně upravena; autoři Petr Mareček, Jan Potštejnský, Jiří Vištejn, tisk ofset; mapový klíč ISOM 2017-2; stav 08/2022; mapy se v cíli nevybírají  
Zvláštní mapové symboly:

- triangulační tyč
- × malá stavba (přístřešek pro ovce, velké tábořiště)
- ▲ plošinka
- × vývrat
- \* vodní zdroj

**Popisy kontrol:** na mapách a samoobslužně na shromaždišti

**Cíl:** vzdálenost 700m od shromaždiště (na stejném místě jako start, možnost odložení věcí)

**Vyčítání čipů:** na shromaždišti

**Parametry tratí:** zveřejněny na stránkách závodu a níže

Kategorie	Délka	Převýšení	Kontrol
middle A	4,2	200	17
middle B	3,0	140	11

## FINÁLE MČR – NEDĚLE 18.9.2022

**Startovní listiny:** budou zveřejněny v sobotu večer na webu závodu, v ORIS a v neděli na shromaždišti a na startu

**Startovní čísla:** závodníci kategorií finále A běží se startovními čísly, která si vyzvednou samoobslužně v karanténě a jsou povinni si je upevnit viditelně na hrud'

**GPS:** všichni závodníci kategorií D18A,D20A,D21A,H18A,H20A,H21A běží s GPS jednotkami, které jim budou vydány v karanténě. Seznam vybraných závodníků bude zveřejněn na webových stránkách, v centru závodu a v karanténě. S GPS jednotkou je zakázáno jakkoliv manipulovat, aby nedošlo k jejímu vypnutí. GPS jednotky budou po doběhu vybírány v cíli. Vyzvednutí GPS je nutné provést nejpozději 5 min před vstupem do prvního koridoru. Nevyzvednutí GPS jednotky je důvodem k diskvalifikaci. Je povolena vlastní vestička na GPS jednotku.

**Start:** **00 = 09:30** (intervalový);  
Start 1 pro kategorie finále A; vzdálenost 2200m, převýšení 60m (karanténa po 2000m)  
Start 2 pro kategorie finále B, C, D; vzdálenost 2200m, převýšení 60m  
Cesta na starty je až po vstup do karantény společná a je značena modrobílými fáborky  
Vstup do startovního koridoru 3 minuty před vlastním startem. Závodníci si odebírají mapu z koše v posledním startovním koridoru v okamžiku svého startu.

**Předpokládané časy startu prvních závodníků jednotlivých kategorií:**

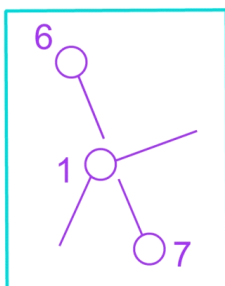
D16A 11:06, D18A 11:17, D20A 11:32, D21A 10:35  
H16A 11:04, H18A 11:15, H20A 11:25, H21A 10:22  
všechny B,C,D kategorie startují od 9:30 – 9:32

**Karanténa:** - otevření v 09:30 hod  
- závodníci kategorií A jsou povinni opustit centrum a dostavit se do karantény nejpozději **do 10:40** hod a svůj příchod tam označit v kontrolní SI jednotce, poté již nesmí karanténu opustit  
- v karanténě platí pod trestem diskvalifikace absolutní zákaz používání veškerých telekomunikačních zařízení (mobilních telefonů, apod.), které by mohly vést k porušení pravidel  
- v karanténě bude k dispozici dostatečný prostor na rozbíhání, k dispozici bude pitná voda, WC,

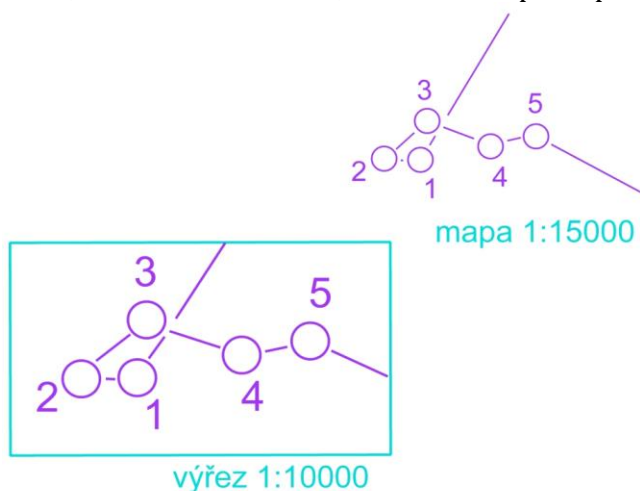
- přístřešek na uschování věcí (dopraveny do cíle budou po vlnách po cca 60 minutách)
- do karantény mohou být vpuštěny i další osoby (např. trenéři) za stejných podmínek jako závodníci, vstup je však možný pouze jednorázově a opuštění tohoto prostoru je možné až po uzavření karantény (po 10:40hod)
- tréninková mapka nebude k dispozici

#### Mapa:

**SLAVÍČEK** 1:15 000, E=5 m; rozměr 295x240mm, vodovzdorně upravena; autoři Jan Pícek, Jan Potštejnský, Zdeněk Sokolář, tisk ofset; mapový klíč ISOM 2017-2; stav 08/2022; Věnujte pozornost křížení tratí; v případě, že spojnice kříží kolečko kontroly, je zakres trati řešen takto:



Z důvodu lepší čitelnosti jsou součástí mapy tři výřezy členitých skalních měst v měřítku 1:10 000, E-5m, včetně zakresu tratě, ukázka na slepé mapě:



Mapy se vybírají v cíli do doby odstartování posledního závodníka kategorií B,C,D (cca 12:00)

Zvláštní mapové symboly:

- o **triangulační tyč, kříž, kaplička (křížová cesta)**
- x **malá stavba (přístřešek pro ovce, suchý záchod, velké tábořiště, kontejnery, rozpadlý posed)**
- ▲ **plošina**
- x **vývrat**
- \* **vodní zdroj**

**Popisy kontrol:** na mapách a ve startovním koridoru v čase -2' (k dispozici nůžky, izolepa, zvýrazňovač),

#### Zakázané prostory:

- zákaz vstupu do oplocenek
- zákaz vstupu do prostor vyznačených v mapě značkami:
  - 520 – oblast se zákazem vstupu (olivově zelená plocha)
  - 709 – nepřístupná oblast (fialové šrafování) – zejména soukromé louky, pastviny a sady
  - 711 – nepřístupná trasa (fialové křížky) – jedná se o silnice mimo obec
- upozorňujeme, že zakázané prostory budou hlídány pořadateli, porušení zákazu = diskvalifikace

**Parametry tratí:** zveřejněny na stránkách závodu a níže, směrné časy dle SŘ sekce OB ČSOS

Kategorie	Délka	Převýšení	Kontrol	Kategorie	Délka	Převýšení	Kontrol
D16A	4,1	185	9	H16B	4,8	245	11
D16B	3,7	165	8	H16C	3,8	165	9
D16C	3,3	90	8	H18A	7,0	420	14
D18A	5,1	220	11	H18B	6,2	365	14
D18B	4,2	185	11	H18C	4,8	240	11
D18C	3,7	165	9	H20A	8,1	490	17
D20A	5,4	240	13	H20B	6,2	370	14
D20B	4,1	180	11	H20C	5,6	275	12
D21A	7,5	470	17	H21A	11,5	690	26
D21B	6,0	320	13	H21B	8,9	530	21
D21C	4,6	200	11	H21C	7,6	470	15
H16A	5,8	295	11	H21D	6,8	340	13

## VEŘEJNÝ ZÁVOD, KLASICKÁ TRATĚ – NEDĚLE 18.9.2022

**Startovní listiny:** zveřejněny na webu závodu, na shromaždišti a na startu

**Startovní čísla:** nejsou

**Start:** **00 = 09:30** (intervalový); startuje se ze startovací krabičky; vzdálenost 1500m po zelenmobílých fáborkách; závodníci si odebírají mapu samoobslužně dle své kategorie mezi startovní čarou a mapovým startem. Na startu není WC.

**Mapa:** **SPÁLENISKO** 1:10 000, E=5 m; rozměr A4, vodovzdorně upravena; autoři Petr Mareček, Jan Potštejnský, Zdeněk Sokolář, tisk ofset; mapový klíč ISOM 2017-2; stav 08/2022; mapy se v cíli nevybírají

Zvláštní mapové symboly:

- triangulační tyč, kříž, kaplička (křížová cesta)
- × malá stavba (přístřešek pro ovce, suchý záchod, velké tábořiště, kontejnery, rozpadlý posed)
- ▲ plošinka
- × vývrat

**Popisy kontrol:** na mapách a samoobslužně na shromaždišti

**Cíl:** vzdálenost 1500m od shromaždiště (na stejném místě jako start, možnost odložení věcí)

**Vyčítání čipů:** na shromaždišti

**Parametry tratí:** zveřejněny na stránkách závodu a níže

Kategorie	Délka	Převýšení	Kontrol
long A	7,9	330	18
long B	4,7	190	9

**Zakázané prostory:**

- 709 – nepřístupná oblast (fialové šrafování) – zejména soukromé louky, pastviny a sady
- upozorňujeme, že zakázané prostory budou hlídány pořadateli, porušení zákazu = diskvalifikace

Přejeme Vám úspěšný start, hezké sportovní zážitky a těšíme se na setkání s Vámi v těchto krásných terénech opět v roce 2023 na **5-denní Bohemii 26.-30.7.2023**.

