



POKYNY

Vzhledem k současné epidemické situaci musí každý účastník starší 6 let prokázat bezinfekčnost. Při příjezdu na parkoviště každý odevzdá čestné prohlášení a při případné kontrole musí být schopen prokázat, že byl očkován/otestován/po nemoci. Vzor čestného prohlášení najdete v ORISu a na webu závodů.

Společná část

- Program:** E1 – pátek 13. 8, krátká trať, start 00 = 15:00
E2 – sobota 14. 8., klasická trať, start 00 = 10:00
E3 – neděle 15. 8., krátká trať, start 00 = 10:00
klasická trať bude o 20 % zkrácená a krátká trať E3 bude o 35 % delší oproti Soutěžnímu řádu
- Pořádající subjekt:** SPORTCENTRUM Jičín, z.s. (SJC)
- Centrum závodu:** Rekreační zařízení Svatá Kateřina, Chotěvice 326, okres Trutnov (<https://mapy.cz/s/hadolokupo>, 50.5011867N, 15.7773661E), v omezené míře lze stavět oddílové stany (dle nákresu níže).
- Prezentace:** V centru závodu v pátek 13. 8. od 13:00 za celý oddíl (stravenky, ubytování), a vždy 1 hodinu před startem E2 a E3. Doklady o platbách si, prosíme, stáhněte z ORISu.
- Parkování:** Pro dojíždějící na etapy a obytné vozy – na loukách nad centrem závodu. Do areálu bude umožněn vjezd pouze ubytovaným v chatkách a ve vlastním stanu, parkujte na asfaltových plochách a podél příjezdových cest dle pokynů pořadatelů. V případě naplnění pak nad kempem. Parkoviště ani kemp nejsou hlídány, pořadatel nenese odpovědnost za případné škody.
- Parkovné 100 Kč na celou akci bude vybíráno při příjezdu.
- Parkoviště – centrum: 0-400 m
- Mapy:** Mapy a měřítka viz jednotlivé etapy. Mapovali Jan a Ondřej Prášilovi, stav 07/2021, ISOM2017-2, mapy budou vytištěny na voděodolném papíře pretex.
- Zvláštní mapové značky: Černý křížek – jiný umělý objekt, hnědý trojúhelník – plošina.

Vzhledem k nedávným polomům způsobeným vichřicí nejsou vývraty mapovány.

- Povinné úseky:** Závodníci musí absolvovat povinné úseky k mapovému startu a ze sběrné kontroly do cíle.
- Terén:** Členitý s různou průběžností, hustou sítí komunikací, kamennými a terénními detaily. V E2 převážně rovinatý terén, v E3 četná kamenná pole.
- Zakázané prostory:** Veškerý les kolem centra závodu. Vstup do prostoru závodu je možný pouze po skončení etapy, po turistických značkách a bez mapy pro orientační běh.
- Popisy kontrol:** V centru závodu k samoobslužnému odběru. Nebudou na startu ani na mapě. Barva popisů: E1 **modrá**, E2 **růžová**, E3 bílá
- Systém ražení:** SPORTident Air+ (bezkontaktní ražení), lze použít libovolný SI čip pro kontaktní ražení. Možnost zapůjčení SI čipu (verze 5, kontaktní ražení) za 50,- Kč na etapu, při ztrátě bude účtováno 1000,- Kč.
V případě poruchy razte kamkoliv do mapy a předložte rozhodčímu v cíli. Závodník je na startu povinen vynulovat a zkontrolovat svůj čip a vyčíst jej, i když závod nedokončí.
Vyčítání čipů je při každé etapě na prezentaci v kempu!
- Start:** Časy 00 a vzdálenosti viz jednotlivé etapy.
Cesta značena modrobílými fáborky z centra závodu.
Kategorie HDR a P startují v libovolném čase (na startovní krabičku) od času 00 do času posledního startujícího.
- Cíl:** Závodník ukončí závod oražením cílové jednotky.
Mapy se neodevzdávají – dodržujte fair-play a neukazujte mapy ostatním.
Vyčítání čipů je na prezentaci.
- Časový limit:** 90 minut pro E1, 150 minut pro E2, 120 minut pro E3.
- WC:** Mobilní toalety a sociální zařízení v kempu.
- Mytí:** Umyvadla, sprchy na mince a rybníky v kempu.
- Zdravotní služba:** V centru základní ošetření, vážnější poranění směřujte do nemocnice Trutnov.
- Výsledky:** Průběžné výsledky budou zveřejňovány v centru a na: <https://liveresultat.orienting.se/> (odkazy taktéž v ORISu)
Konečné oficiální výsledky na www stránkách závodu a v ORISu.
- Vyhlášení výsledků:** V neděli po skončení poslední etapy, cca ve 14:00 – bude upřesněno rozhlasem; vyhlášení budou závodníci na 1. – 3. místě v celkovém pořadí za všechny 3 etapy. Kategorie P a HDR vyhlášovány nebudou (všichni účastníci HDR dostanou v cíli každé etapy drobný dárek).
Celkové pořadí je dáno součtem časů ve všech etapách.

- Protesty:** Písemně doložené vkladem 400 Kč hlavnímu rozhodčímu v termínu podle Pravidel OB čl. 26. 1 osobně, podle čl. 26.2 na sjc@post.cz.
- Jury:** Kozáková Zdenka (TBM), Novák Jiří (NPA), Procházka Bet (PGP)
- Školka:** Bude zajištěna, do školky „odkládejte“ děti pouze na nezbytně nutnou dobu a vybavte je dostatečným množstvím pití a jídla.
- Ubytování:** V kempu – veškeré kapacity jsou již naplněny. Ubytování v obytných vozech není z kapacitních důvodů v kempu možné (můžete přenocovat na loukách nad kempem, které budou využity jako parkoviště).
- Stravování:** Zajištěno provozovatelem kempu. Výdej předem objednaných jídel (stravenky budou vydány na prezentaci za celý oddíl):
snídaně 7:00 - 9:30
oběd 12:00 - 14:30
večeře 17:00 – 20:00
Dále budou v nabídce minutky a další drobnosti, pivo, limo, káva, čaj.
- Funkcionáři:**
- ředitel závodu: Jan Mrázek
 - E1 – stavitel tratí: Tomáš Hanzl, hlavní rozhodčí: Petr Jahn
 - E2 – stavitel tratí: David Zlámal, hlavní rozhodčí: Michal Drobník
 - E3 – stavitel tratí: Jan Palas, hlavní rozhodčí: Jan Beneš
- Informace:** <http://scjicin.cz/rumcajsovymile>
<https://www.facebook.com/rumcajsovymile/sjc@post.cz>, nouzově 724 767 424 (Jan Mrázek)

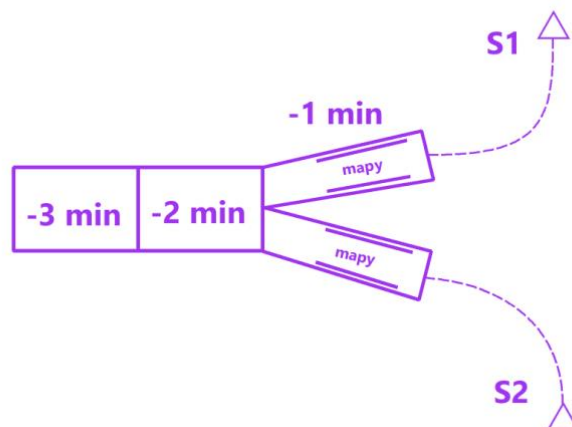
Propagace závodů zdarma, jakákoliv jiná propagace nebo prodej pouze se souhlasem ředitele závodu.

E1 – pátek 13. 8., krátká trať

Mapa: Svatá Kateřina, 1:10 000, E=5 m, velikost A4

Start: 00 = 15:00

- Start je jeden, ale jsou 2 různé mapové starty.
- První dva startovací koridory jsou společné, poslední startovací koridor je rozdělen na 2 části (viz nákres organizace startu níže).
- Příslušnost kategorie k danému mapovému startu (a tedy části posledního koridoru) bude zřetelně vyznačena na startu.
- Mapy se odebírají v posledním koridoru (tím, že stojíte u správné mapy si zkontrolujete, že jste ve správném koridoru).
- Na startu není WC.



Vzdálenosti:

Centrum – start: 950 m / 60 m převýšení
 Cíl – centrum: 500 m / 0 m převýšení (pouze z kopce dolů :-)
 Cesta na start vede kolem cíle.

Občerstvení:

Po doběhu voda a šťáva v centru, v blízkosti vyčítání.

Upozornění:

- ☑ Čtěte kódy – některé kontroly jsou v lese blízko sebe.
- ☑ Dávejte pozor na správné pořadí kontrol – některé tratě se kříží nebo mají kontroly blízko sebe.

E2 – sobota 14. 8., klasická trať (zkrácená o cca. 20 % proti SŘ)

Mapa:

Les Království, 1:10 000, E=5 m

- ☑ Prostor závodu byl během července zasažen masivní bouřkou. V některých místech jsou tak nové polomy a vývraty (nejsou v mapovány).
- ☑ Polomy v blízkosti kontrol a postupů jsou do mapy dokresleny značkou 709 Nepřístupná oblast. (=nejsou dokresleny všechny polomy v celém prostoru)
- ☑ V lese je velké množství vodotečí. Mapovány jsou pouze ty výrazné.

Start:

00 = 10:00

- ☑ Na startu budou mobilní WC. Prosím nechoďte do lesa, start je v blízkosti obce.
- ☑ Poslední část cesty na start vede po málo frekventované silnici – dávejte pozor.

Vzdálenosti:

Centrum – start: 2 400 m / 105 m převýšení
 Cíl – centrum: 2 400 m / 25 m převýšení
 Kromě posledních cca. 400 metrů je cesta na start a z cíle společná.

Občerstvení:

V místě větvení cesty na start a z cíle. Můžete využít cestou na start i po doběhu. Delší kategorie voda na trati (vyznačeno na mapě).

E3 – neděle 15. 8., krátká trať (prodloužená o cca. 35 % proti SR)

Mapa:

Velbloud

- ☑ 1:10 000, E=5 m, velikost A5
- ☑ pro HD10N, HD10, HD12 a HDR

Martinská studánka

- ☑ 1:7 500, E=5 m, velikost A4
- ☑ pro HD45 a starší

Martinská stěna

- ☑ 1:10 000, E=5 m, velikost A4
- ☑ pro ostatní kategorie

Start:

00 = 10:00

Jsou 2 starty a 2 cíle:

- ☑ Start 1 + cíl 1: ostatní kategorie
- ☑ Start 2 + cíl 2: HD10N, HD10, HD12 a HDR
- ☑ Cesta na start 1 vede přes start 2 a také kolem cíle 1.
- ☑ Na startu není WC.

Vzdálenosti:

Centrum – start 1: 2 600 m / 80 m převýšení

Centrum – start 2: 500 m / 50 m převýšení

Cíl 1 – centrum: 1 900 m / 15 m převýšení

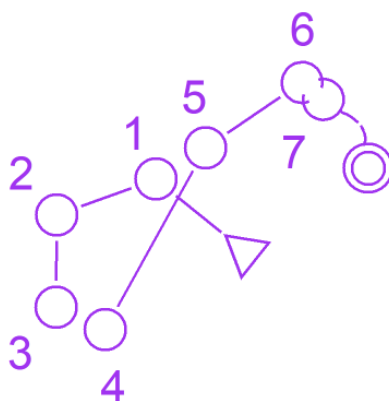
Cíl 2 – centrum: 50 m / 0 m převýšení

Občerstvení:

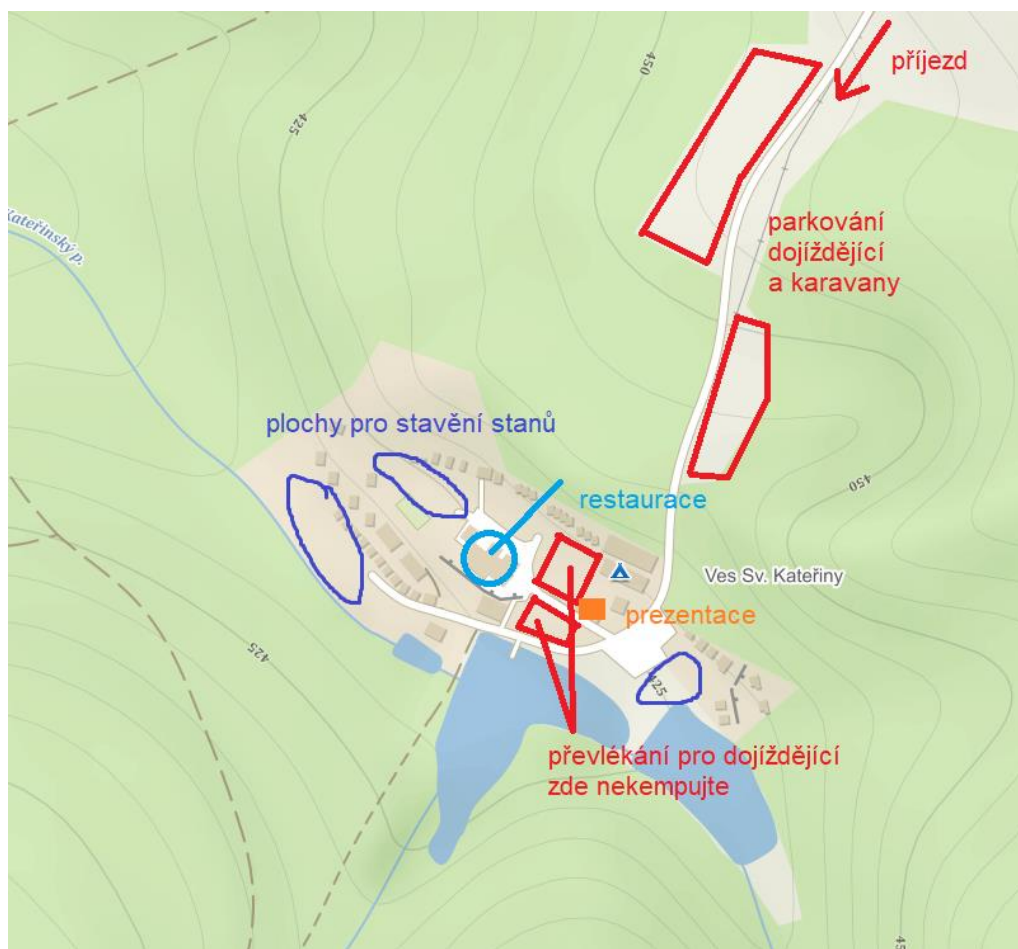
V blízkosti cílů voda a šťáva.

Upozornění:

- ☑ Čtěte kódy – některé kontroly jsou v lese velmi blízko sebe.
- ☑ Dávejte pozor na správné pořadí kontrol – některé tratě se kříží nebo mají kontroly blízko sebe – viz příklad zákresu trati níže.
- ☑ Veškerý les okolo cesty mezi cílem 1 a startem 1 je prostor závodu. Po projití kolem cíle 1 je tedy zakázáno opouštět vyznačenou cestu na start 1.
- ☑ Části závodního prostoru jsou velmi kamenité – dávejte pozor.



Plánek centra:



Plánek kempu (označení chatek):

