



## POKYNY

### 9. ročník závodu WestCup a 1.+2. závod Západočeského žebříčku - podzim 2021,

**Datum:** (26.8.) 27. 8. - 29. 8. 2021

**Pořádající orgán:** Krajské svazy orientačního běhu Plzeňského a Karlovarského kraje

**Pořádající subjekt:** Nejdek Orienteering z.s.

**Centrum:** Nejdek – Vysoká Jedle - GPS: [50.3294808N, 12.6854542E](#)

hlavní parkoviště - GPS: [50.3308369N, 12.6952494E](#)

Bude značeno z náměstí v Nejdku.

V centru bude dostatek místa na postavení klubových stanů.

**Prezentace:** v centru

ČT 16:00 - 19:00 hod, výdej tréninkových map již od 12:00 hod

PÁ 12:00 - 15:30 hod

SO 8:30 - 9:30 hod, 18:00 - 20:00 hod

NE 8:30 - 9:30 hod

V zájmu hladkého průběhu prezentace vás prosíme, abyste přijeli včas. Doklady o zaplacení se nevydávají, je možné je stáhnout ze systému ORIS. V případě, že máte vše uhrazeno, nemáte žádné změny a nechcete půjčit čip prezentovat se nemusíte. K půjčeným čipům se vydává rozdělovník na jednotlivé závodníky. Doklady se vydávají pouze při dohlášení na místě.

Prezentace probíhá vždy za celý oddíl. Pokud máte změny, nejprve odeberte obálku, poté vyplňte změnový/dohlašovací lístek. Při dohláškách nebo změnách čipů noste na prezentaci i příslušné čipy. Dohlášení v cenách druhého termínu bude možné pouze za volné vakanty. Změna kategorie na místě za 30,- Kč bude možná pouze za volné vakanty. Platby za závody se závodníkům odhlášeným na místě nevrací. Na noční mišmaš se můžete dohlásit na místě ve čtvrtek nebo v sobotu za základní cenu.

### **Trať bez čipu pro začátečníky:**

Za 90,- Kč může kdokoli při denních závodech absolvovat trať pro začátečníky Z2. Závodník si na prezentaci zakoupí mapu, ta bude přeložená a sešitá v rozích. Na startu startér odstříhne sešité rohy a závodník může kdykoli vyrazit. Na mapě jsou slovní popisy kontrol a okénka pro ražení kleštěmi. Závodník si může razit, pokud chce. Trať je postavena jednoduše, aby šla zvládnout i bez buzoly, pouze s mapou. Čas se neměří. Pořadí se nevyhodnocuje. Na přání u prezentace dostane závodník zdarma leták se základním popisem orientačního běhu a vysvětlivkami mapových značek. Pro přihlášení a mapu Z2 je nutno dojít vždy na prezentaci. Nelze se přihlásit dopředu.






**Terén:** Podhorský, zvlněný až kopcovitý, středně hustá síť cest, podložka rozmanitá, místy bažinatý terén. Na mapě probíhá neustálá intenzivní těžba dřeva, mohou se vyskytnout nové paseky a průseky.

**Mapy:** Mapy nebudou vodovzdorně upraveny, tisk Žaket.

Mapoval Petr Uher, stav jaro 2017, mapový klíč ISSOM 2017\_2 , částečná aktualizace léto 2021 (nové paseky a oplocenky). Nejsou mapovány vývraty. Díky letošní mokrému počasí je celý les velmi podmáčený, především v bažínkách buďte opatrní. V lese je plno nových polomů - mohou se tak vyskytnout nové cesty a průseky po těžbě dřeva. Les může být místy hůře průběžný i díky ořezaným větvím z těžby.

Zvláštní mapové symboly:

zvláštní mapové značky:

-  nízký smrkový nálet
-  plošina
-  studna
-  singletrack
-  jiný objekt

Start pro všechny etapy - v mapě je zakreslen pouze mapový start, vzdálenost na mapový start bude upřesněna na startu každé etapy.

**Kategorie:** Byly zrušeny kategorie H20,D20. Jsou sloučeny z H21,D21.

**Popisy kontrol:** Samoobslužně na shromaždišti. Také na mapě. V E3 budou popisky na mapě pro kategorie s volným pořadím kontrol zmenšené (4x4mm)

**Systém ražení:** Elektronické SPORTIdent v kontaktním režimu (jednotky kompatibilní s novými čipy řady 8 a 9), v případě poruchy ražte kleštěmi do mapy a nahláste u vyčítání. Krabičky budou nastaveny v kontaktním režimu. Závodníci budou moci použít SI-čip libovolného typu. Závodníci s vlastním SI-čipem si zkontrolují, zda odpovídá číslu čipu uvedeném ve startovní listině a případnou změnu nahlásí na prezentaci. Nulování a kontrolu čipu provádí každý závodník v prostoru startovních koridorů. Každý závodník je zodpovědný za správné vynulování a kontrolu čipu. Na cílové čáře závodník razí závodník cílovou jednotku, vyčítací jednotka bude umístěna v místě prezentace. V případě selhání elektroniky (krabička neblinká ani nepípá) použijte mechanického ražení do políček umístěných na kraji mapy.

### **Půjčení SI-čipů :**

Půjčovní čipu činí 40,- Kč/etapa. Za ztrátu zapůjčeného čipu účtujeme 1000,- Kč. Nutno vrátit ihned po doběhnutí do cíle poslední etapy, ve které závodník startuje.

## **Vzdálenosti:**

parkování - centrum = 900 m  
parkování pro ubytované - kemp = 50 až 200 m  
centrum - kemp = 0 m  
centrum - trénink = 600 m  
E1 : centrum - start = 1,3 km, převýšení 90 m  
centrum - cíl = 1,3 km  
E2 : centrum - start = 1,2 km, převýšení 10 m  
centrum - cíl = 0 m  
E3 : centrum - start = 100 m, převýšení 20 m  
centrum - cíl = 0 m  
noční mišmaš : centrum - start = 0 m  
centrum - cíl = 0 m

**Časový limit:** E1 – 80 min, ostatní – 150 min.

## **Etapy :**

**Pá : E1** – krátká trať- mapa VYSOKÁ JEDLE, měřítko 1 : 10 000, formát A4

**So: E2** - klasická trať - mapa VYSOKÁ JEDLE, měřítko 1 : 15 000, formát A4  
(pro kategorie D21, H16, H18, H21, H35, H45),  
mapa VYSOKÁ JEDLE, měřítko 1 : 10 000, formát A4 pro ostatní.

Občerstvovací stanice jsou označeny symbolem kelímku na mapě a jsou vybaveny pitnou vodou.  
Kategorie z fáborkovanou tratí HD10F a TF/HDR mají jinou sběrnou kontrolu než ostatní !  
Do cíle vedou fáborky ze dvou různých směrů.

**So : noční mišmaš** - klasická trať - mapa VYSOKÁ JEDLE, měřítko 1 : 10 000

Na některých tratích budou některé kontroly použity vícekrát.  
Na kontrolách budou klasické lampiony bez reflexních prvků.  
Start i cíl je v centru. Výdej map bude 1 min před startem.

**Ne: E3** - klasická trať – pro některé kategorie: volné pořadí kontrol a hromadný start  
mapa VYSOKÁ JEDLE, měřítko 1 : 10 000, občerstvovací stanice je na kontrole.

kategorie TF/HDR, HD10F ,H10 ,D10 , T3 a Z2 : pevné pořadí kontrol  
ostatní kategorie : volné pořadí kontrol.

Pro tratě s volným pořadím platí :

Všechny kontroly je možno sbírat v libovolném pořadí.

Na mapě jsou zobrazeny kódy kontrol.

Na popisce jsou kontroly seřazeny podle kódu vzestupně.

Psací potřeby nutno mít vlastní.

Tratě s volným pořadím kontrol nemají fáborkovaný úsek do cíle. Do cíle se přibíhá z různých směrů bez sběrné kontroly.

**Pozor!** V sobotu některé kategorie přebíhají příjezdovou komunikací z Nejdku a v neděli ( bez linií a HD10 všechny ) ! Dávejte pozor i řidiči !

**Trénink:** Od čtvrtka 12:00 hod. pro Vás bude připraven trénink. Můžete si zakoupit mapku za 10,-Kč v některé z variant: plná mapa, bez cest, vrstevnicovka. Kontrola bude označena červenobílým A6 štítkem s kódem kontroly. Start a zároveň cíl tréninku je 600m od shromaždiště.

**Starty 0:00 :** Pátek - **E1** – 16:00 hod  
Sobota - **E2** – 10:00 hod  
Sobota - **noční** – 21:00 hod  
Neděle - **E3** – 10:00 hod

Kategorie TF/HDR,HD10L, T3 a T4 startují na startovací krabičku podle pokynů startéra (ve startovce uveden čas 0:00) v libovolný čas pro všechny etapy. Tyto kategorie mají samostatný startovací koridor.

Kategorie Z2 startuje, jak kdo přijde v době otevření startu.

Startuje se pouze v rozmezí času 00 až do startu posledního závodníka.

Cesta na start bude značena modrobílými fáborky z centra. Po odstartování si každý závodník odebírá mapu z pořadače označeného příslušnou kategorií. Cesta od transparentu start na mapový start bude značena červenými fáborky. Na mapovém startu bude lampion.

### **Pokyny k hromadnému startu E3 :**

Start kategorií D10 a H10 je klasicky intervalový.

Kategorie TF/HDR,HD10F,T3 a T4 startují na startovací krabičku intervalově.

Starty pro intervalový a hromadný jsou odděleny.

Mapový start je přímo na startovní čáře ( i pro intervalový start )

Hromadné starty probíhají ve vlnách. Každou vlnu tvoří kategorie H a D příslušného věku.

Interval vln bude stanoven podle počtu přihlášených 5 až 15 minut.

Od startovní čary hromadného startu budou vyznačeny krátké rychtýřovité koridory na obě strany. Závodníci jimi musí proběhnout.

### **Průběh hromadnému startu E3 :**

Závodníci musí být připraveni před koridorem pro vstup do prostoru startu 10 minut před vlastním startem.

5-10 minut před 1. startem nebo ihned po odstartování předchozí vlny závodníci vcházejí na pokyn startéra koridorem do prostoru startu a cestou "nulují" a "kontrolují" čipy. Zároveň probíhá kontrola startérem.

Závodníci ihned zaujímají pozici na startovní čáře.

Startéři rozdávají mapy závodníkům. Při suchém počasí , je položí na zem. Závodník nesmí mapovat. Pokud dostane mapu do ruky, může jí jen vložit do mapníku.

V čase t-2 min do startu je vydán pokyn k "MAPOVAT" zahájení mapování.

V čase startu je vydán pokyn k "START" k vyběhnutí. Závodník musí opustit startovní čáru a vyběhnout z koridoru

Do koridoru hromadného startu nesmí vstupovat nikdo , kromě zrovna startujících a pořadatelů.

### **Pokyny k fáborkovaným tratím :**

Kategorie TF/HDR a HD10F mají různé kontroly na stejné linii.

Kategorie TF/HDR má v E1 část trati bez vyznačené linie na mapě, klasické pospojování kontrol. V E2 má tato kategorie některé kontroly vedle linie.

V E2 kategorie TF/HDR a HD10F přibíhají do cíle z jiné poslední kontroly než ostatní.

**Odevzdávání map:** Mapy se v cíli neodevzdávají. Prosíme závodníky, aby dodržovali pravidla fair play a neukazovali mapy závodníkům, kteří ještě neshodili.

**Občerstvení:** pitná voda v cíli.

Při E2 a E3 jsou v mapě nebo popisech, označené občerstvovací stanice kelímkem, kde bude pitná voda.

**Parkování:** Prosíme, abyste opravdu dbali pokynů pořadatele a neparkovali jinde, než kde Vám určí pořadatel. Ubytování zajedou na parkoviště pro ubytované, které je vzdáleno od kempu 100m - omezený počet míst (viz plánek).

**Zakázané prostory:** jsou vyznačené na plánu shromaždiště červeným šrafováním. Při závodě platí zákaz vstupu na soukromé pozemky ! - jsou vyznačeny na mapě olivově zelenou barvou. Platí zákaz překonávání všech plotů a oplocenek.

**Vyhlášení výsledků:** Co nejdříve po uzavření závodu. Ve všech závodech vyhlásíme první 3 závodníky v každé kategorii. Po E3 se vyhlásí první 3 závodníci v celkovém pořadí. V kat.TF/HDR budou odměněni všichni bez ohledu na pořadí drobnými cenami. Pro vítězné závodníky ostatních kategorií jsou připraveny diplomy a kategorie HD10-21 budou oceněny i pohárem. Noční závod bude vyhlášen spolu s celkovými výsledky po E3.

**Kategorie Z2, T3 a T4 se nevyhláší.**

**Předpis:** Závodí se dle platných pravidla OB.

Řídí se soutěžním řádem a prováděcími předpisy OB 2020 a ZČO.

**JURY:** Zveřejníme před závodem.

### Pořadatelé:

**ředitel závodů:** Alexander Mareš

**stavitelé a rozhodčí:**

PÁ: E1 – stavitel: Nick Newiak (R3)

SO: E2 – stavitel: Jakub Zieba (R3)

SO: noc – stavitel: Alexander Mareš (R3)

NE: E3 – stavitel: Jaroslav Zieba

trénink – stavitel: Alexander Mareš (R3)

**Ubytování:** v provizorním kempu v centru závodu

### **Doplňkové služby:**

Školka pro nejmenší ratolesti, otevřená vždy po dobu trvání hlavních závodů (E1,E2,E3).

Občerstvení přímo v centru závodu - teplé i studené nápoje, teplá jídla.

Pitná voda. Mytí ve venkovní skautské umývárně. Ubytování na chalupě mají možnost sprchy a WC v budově. **Vstup do chalupy je možný pouze v přezůvkách.**

**GDPR:** Přihlášením se na závod každý účastník souhlasí se zveřejněním svých osobních údajů v platném formátu Českého svazu orientačních sportů – a to v podobě přihlášky, startovní listiny a výsledků na webu závodů a v informačním systému ORIS. V průběhu akce mohou být pořizovány zpravodajské fotografie a videozáznam pořadatelů sloužící k informování veřejnosti o proběhlém závodě, k vyúčtování dotací na akci apod. Dále zde mohou být pořizovány fotografie k osobní potřebě závodníků (jako vzpomínka na závody, pro propagaci pořadajícího klubu) zejména z vyhlášení výsledků a doběhu do cíle. Nesouhlas s fotografováním je třeba zřetelně oznámit fotografovi.

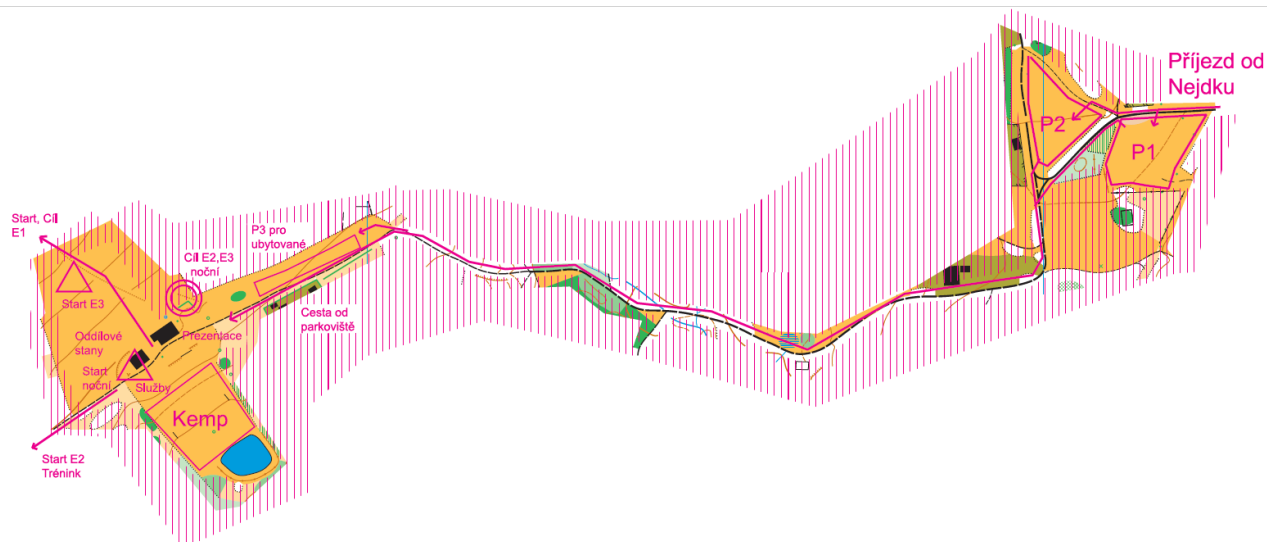
**Upozornění:** Všichni závodníci startují na vlastní nebezpečí a každý je zodpovědný za svoje zdravotní pojištění. Svoji účastí na závodě závodníci deklarují, že jim není známo, že přišli v posledních dvou týdnech do styku s nakažlivým onemocněním, ani se u nich neprojevují příznaky takového onemocnění.

Účast na této akci je podle nařízení vlády povolen pouze osobám testovaným, očkovaným, které prokazatelně prodělali COVID19 ... – přesné informace najdete na vlada.cz .

Dodržení podmínek bude namátkově kontrolováno.

Provozování prodejní a propagační činnosti (kromě propagací akcí OB) je možné pouze se souhlasem ředitele závodu.

### Plánek centra:



Pořadatel:

Nejdek Orienteering, z.s.



Naši partneři :

