








Rozpis

Středočeský oblastní žebříček mládeže - podzim (DH10-DH18)
Středočeský oblastní žebříček družstev mládeže (DH10-DH18)
Manufaktura pražský žebříček – podzim (DH10-DH18)
Veteránský žebříček Pražské oblasti – podzim (DH35-DH75)
Závod celostátního Rankingu s koeficientem 1,00 (DH21)
Závod celostátního Veteránského rankingu (DH35-DH75)
Veřejný a náborový závod (DH10F, Z1, Z2, Z3, TF, T5)

Datum a místo	sobota 23. 10. 2021, louka u obce Babice
Pořádající orgán	Středočeský a Pražský krajský svaz ČSOS
Pořádající subjekt	OB Říčany (RIC)
Typ závodu	denní závod jednotlivců na krátké trati s intervalovým startem
Závodní kategorie	D10F, D10, D12, D14, D16, D18, D21L, D21K, D35, D45, D55, D65, D75 H10F, H10, H12, H14, H16, H18, H21L, H21K, H35, H45, H55, H65, H75 V podkategoriích D21L a H21L je počet startujících omezen na 90. V případě překročení tohoto počtu, jsou nadpočetní závodníci umístěni do podkategorie K (2/3 délky L) na základě Rankingu. Držitelé licence E, R a A (DH18-20), kteří se do podkategorie L nekvalifikují umístěním v Rankingu, mohou startovat v podkategorii L i nad uvedený počet. V případě nízkého počtu přihlášených mohou být podkategorie K a L sloučeny.
Náborové kategorie	 Z1 – velmi lehká, cca 1,5 km  Z2 – lehká, cca 3 km  Z3 – středně náročná, cca 4,5 km Náborové tratě jsou určeny pro jednotlivce i skupiny, jsou bez fáborků a čas si účastníci měří sami. Ve výsledcích budou náborové kategorie vynechány a vzorové ražení bude k dispozici pro samostatnou kontrolu na shromaždišti. Podrobný popis obtížnosti tratí je k dispozici v dokumentu Tabulka obtížností pro oblastní závody na stránkách Pražského svazu OB.
Tréninkové kategorie	TF (bílá) – snadná, vyznačená fáborky, cca 1,5-2 km  T1 – lehká, cca 3 km  T2 – náročná, cca 5 km Tréninkové tratě jsou určeny pro aktivní běžce a čas je na nich měřen pomocí SI čipů. Ve výsledcích budou časy uvedeny. Náročnost odpovídá Tabulce obtížností pro oblastní závody na stránkách Pražského svazu OB.

Funkcionáři
závodu

Ředitel – David Rožek
Hlavní rozhodčí – Libor Pecháček (R3)
Stavitel tratí – Daniel Vláčil

Vklady

Kategorie	do 17.10.	do 19.10.	od 20.10. a na místě
DH10F	80 Kč	80 Kč	80 Kč
TF, Z1, Z2, Z3 (2 mapy)	100 Kč	100 Kč	100 Kč
DH10, DH12, DH14, DH65, DH75	80 Kč	100 Kč	120 Kč
Ostatní	120 Kč	150 Kč	200 Kč

Platby vkladů na účet 2501414403/2010, variabilní symbol: číslo oddílu dle adresáře ČSOS.

Přihlášky

Registrovaní závodníci ČSOS v [informačním systému ORIS](#), závod 6369. Neregistrovaní závodníci jednorázovou přihláškou v ORIS na odkazu <https://oris.orientacnisporty.cz/JednorazovaPrihlaska?id=6369> Přihlášky e-mailem v povinném formátu ČSOS na OZ2021@obricany.cz. Přihláška je platná po potvrzení příjmu pořadatelem.
1. termín přihlášek je stanoven na 17. 10. 23:59, 2. termín na 19.10. 23:59. Poté jsou přihlášky možné na místě jen podle možností pořadatele.

Prezentace

V centru závodu od 9:30 – 10:30. Tréninkové a náborové kategorie až do 11:30.

Vzdálenosti

Parkoviště–centrum: do 500 m
Centrum-prezentace: 0 m
Centrum-start: do 1000 m

Start

00 = 11:00
Závodní kategorie podle startovní listiny, tréninkové a začátečnické kategorie v samostatném koridoru podle příchodu na start mezi 11:00 a 13:00.

Popis terénu

Rovinatý terén 400-430 m n.m. s převážně jehličnatými porosty. V prostoru je velmi hustá síť odvodňovacích rýh, zbytky zrušených rybníků i rybníky rekonstruované. Prostor se vyznačuje bohatou sítí cest a porostových detailů.

Mapa

Langusta '21, 1 : 10 000, ekvidistance 5 m, stav září 2021. Hlavní kartograf Libor Pecháček, mapový klíč ISOM 2017-2. Mapa **nebude** vodovzdorně upravena.
Předchozí mapy prostoru jsou Langusta, MFP 2012 a Údolí raků, VSP 1972.

Školka

Pokud to aktuální vládní nařízení umožní, hlídání dětí v průběhu závodu bude zajištěno.

Systém ražení	Závodní a tréninkové kategorie SportIdent (SI) v kontaktním režimu. SI čipy je možné zapůjčit za 40 Kč. Od neregistrovaných závodníků je navíc vybírána vratná záloha 700 Kč. Požadavek na zapůjčení uveďte v přihlášce. Náborové kategorie označují průchod kontrolou kleštičkami do mapy.
Informace o ochraně osobních údajů a fotografování	Přihláškou na závod účastník vyjadřuje svůj souhlas se zveřejněním svého jména, registračního čísla a dosažených časů v informačním systému ORIS a na stránkách závodu. V průběhu akce budou pořizovány zpravodajské fotografie, sloužící k informování veřejnosti o proběhlém závodě, vyúčtování dotací na akci atd. v souladu s § 89 zákona č. 89/2012 Sb., Občanského zákoníku. Dále zde mohou být pořizovány fotografie k osobní potřebě závodníků (jako vzpomínka na závody, pro propagaci Vašeho klubu OB) zejména z vyhlášení výsledků a doběhu do cíle. V případě, že nesouhlasíte s fotografováním, oznamte to, prosím, explicitně fotografovi.
Předpis	Závod se řídí platnými Pravidly OB, Soutěžním řádem a Prováděcími předpisy sekce OB ČSOS, Středočeské a Pražské oblasti.
Další informace	E-mailem na OZ2021@obricany.cz nebo na stránkách závodu .
Upozornění	Organizace závodu bude upravena dle platných protiepidemických opatření v době konání závodu. Detaily budou oznámeny v Pokynech.

Konání akce umožnil podnik Lesy České republiky, s.p.

Děkujeme i Obci Babice za vstřícný přístup a svolení uspořádat závody na jejich pozemcích.

David Rožek, ředitel závodu

Libor Pecháček, hlavní rozhodčí

