



## Rozpis (Bulletin 2)

### Český pohár, německý a rakouský pohárový závod

### 9. International Ski Orienteering Meeting

Arber Hohenzollern Skistadion, Bayrisch Eisenstein

11. - 12. prosince 2021

- 11.12.2021** Sprint, World Ranking Event (W/M21)  
Mistrovství Německa, závod Českého poháru a Rakouského poháru
- 12.12.2021** Krátká trať, World Ranking Event (W/M21)  
Mistrovství Německa, závod Českého poháru a Rakouského poháru

**Organizátor:** Deutsche Ski-Orientierungslauf Gemeinschaft 2016 e.V.

**Pořadatel:** Deutscher Turner-Bund e.V., ČSOS, OEFOL, IOF

**Ředitel závodu:** Bernd Kohlschmidt: kohlschmidt@yahoo.de

**IOF Event Advisor:** Milan Venhoda

**Stavitel tratí:** Bernd Kohlschmidt

**System ražení:** SPORTident Air+

**Centrum:** Hohenzollern Skistadion, Arbersee 40, D-94252 Bayrisch Eisenstein  
<https://www.hohenzollern-skistadion.de/de/>

**Mapa:** Arbersee Nord 1:7500, e=5 m; formát A4, stav 12/2021

**Embargo:** Závodní prostor je uzavřen pro jakékoliv orientační aktivity až do vlastních závodů

**Kategorie:** **WRE:** W21E, M21E  
**Český pohár, ŽB:** D/H14, D/H17, D/H20, D/H21A,  
D/H35, D/H45, D/H55, D/H65, H75  
Ostatní: D/H12

**Přihlášky:** do **4.12.2021** výhradně přes ORIS  
V omezeném počtu na místě za příplatek (10 € dospělí, 5 € žactvo)

| <b>Startovné:</b> | <b>sobota</b> | <b>neděle</b> |
|-------------------|---------------|---------------|
| M/W21E            | 10 €          | 12 €          |
| D/H17-D/H55       | 7 €           | 9 €           |
| D/H12-D/H14       | 6 €           | 7 €           |

Půjčovné SIAC: 3 € za oba závody, požadavek zadejte v ORIS u sobotního závodu

Startovné uhradte do termínu přihlášek (**4.12.21**) na účet:  
Vlastník účtu: Deutsche Ski-Orientierungslaufgemeinschaft 2016 e.V.  
Banka: Dresdner Volksbank Raiffeisenbank eG  
IBAN: DE31 8509 0000 2683 1610 07 BIC: GENODEF1DRS  
Do účelu platby uveďte jméno klubu

**Časový program:** Pá 10.12. prezentace: 20-21 h - Hohenzollern Skistadion  
So 11.12. prezentace: 7-9 h - Hohenzollern Skistadion  
Start 00: 10:00  
Ne 12.12. prezentace: 8-9 h - Hohenzollern Skistadion  
Start 00: 10:00

**Vyhlášení vítězů:** ihned po skončení závodů. Pohár a diplom pro kategorie WRE. Diplom a drobné ceny pro ostatní kategorie.

**Zrušení závodu:** pokud povětrnostní podmínky neumožní konání závodů, bude informace zveřejněna nejpozději ve středu 8.12. v 18 h na webu a v ORIS

**Ubytování:** pořadatel nezajišťuje, v okolí je mnoho dostupných možností

**Parkování:** v centru závodu je k dispozici velké parkoviště. Parkovné 4 € /den

**Občerstvení:** u parkoviště je restaurace s občerstvením.

**Upozornění:** všichni se účastní na vlastní nebezpečí, organizátor ani vlastník lesa neručí za vzniklé škody.

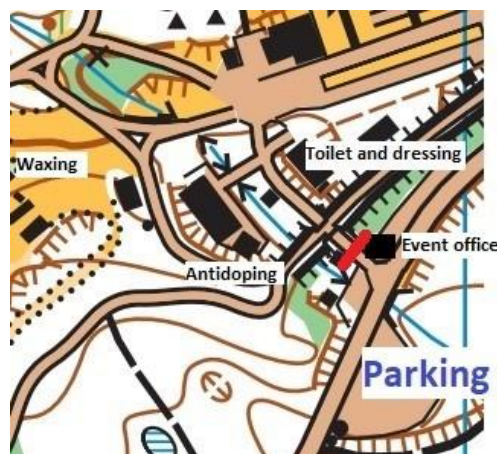
**Ochrana osobních údajů:** přihlášením každý účastník souhlasí se zveřejněním své přihlášky, výsledků a případně reportážních fotografií.

**Webcam / Informace:**

<http://www.hohenzollern-skistadion.de/de/webcam-hohenzollernskistadion/>

<http://www.ski-orientierung.de/>

<https://o-sport.de/ski-ol/news/category/ski-ol>



# Arbersee-Cup 2004

4. Deutsche Meisterschaften im Ski-OL  
6. a 7. závod Poháru Elity a českého žebříčku v LOB  
3. Polzeicup im Skiorientierungslauf

Tarmac 

## Arbersee Nord

1:10 000 / 5 m

Karte für Ski-Orientierungslauf

Stand: 23. Februar 2004

Aufnahme und

Zeichnung in OCAD: Karel Maceček ©

Sonntag, 29.02.2004

Einzellauf

Kurze Distanz

Bahn 09

D21A-GER











Direkt Lang

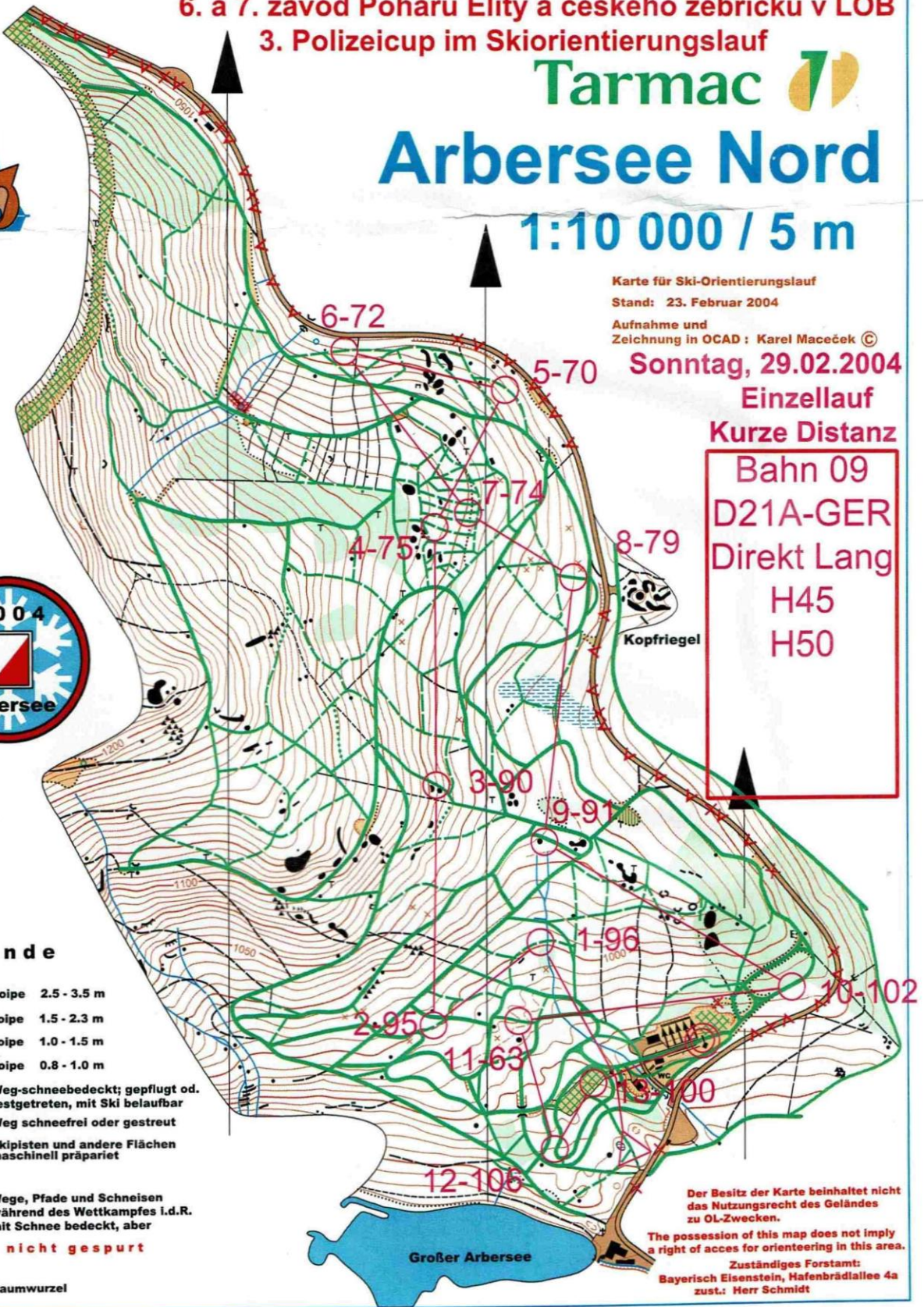
H45

H50



### Legende

-  Loipe 2.5 - 3.5 m
-  Loipe 1.5 - 2.3 m
-  Loipe 1.0 - 1.5 m
-  Loipe 0.8 - 1.0 m
-  Weg-schneebedeckt; gepflügt od. festgetreten, mit Ski beaufbar
-  Weg schneefrei oder gestreut
-  Skipisten und andere Flächen maschinell präpariert
-  Wege, Pfade und Schneisen während des Wettkampfes i.d.R. mit Schnee bedeckt, aber
-  nicht gespurt
-  Baumwurzel



Kopfriegel

Großer Arbersee

Der Besitz der Karte beinhaltet nicht das Nutzungsrecht des Geländes zu OL-Zwecken.

The possession of this map does not imply a right of access for orienteering in this area.

Zuständiges Forstamt:  
Bayerisch Eisenstein, Hafensbrüdlallee 4a  
zust.: Herr Schmidt