


# Včelný

## 1 : 10 000

0 100 200 300 400 500 m

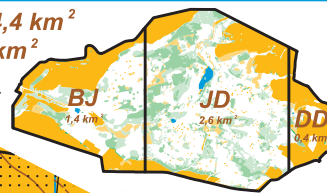
Ekvidistance 5 m

Stav : LÉTO 2003



KATEGORIE

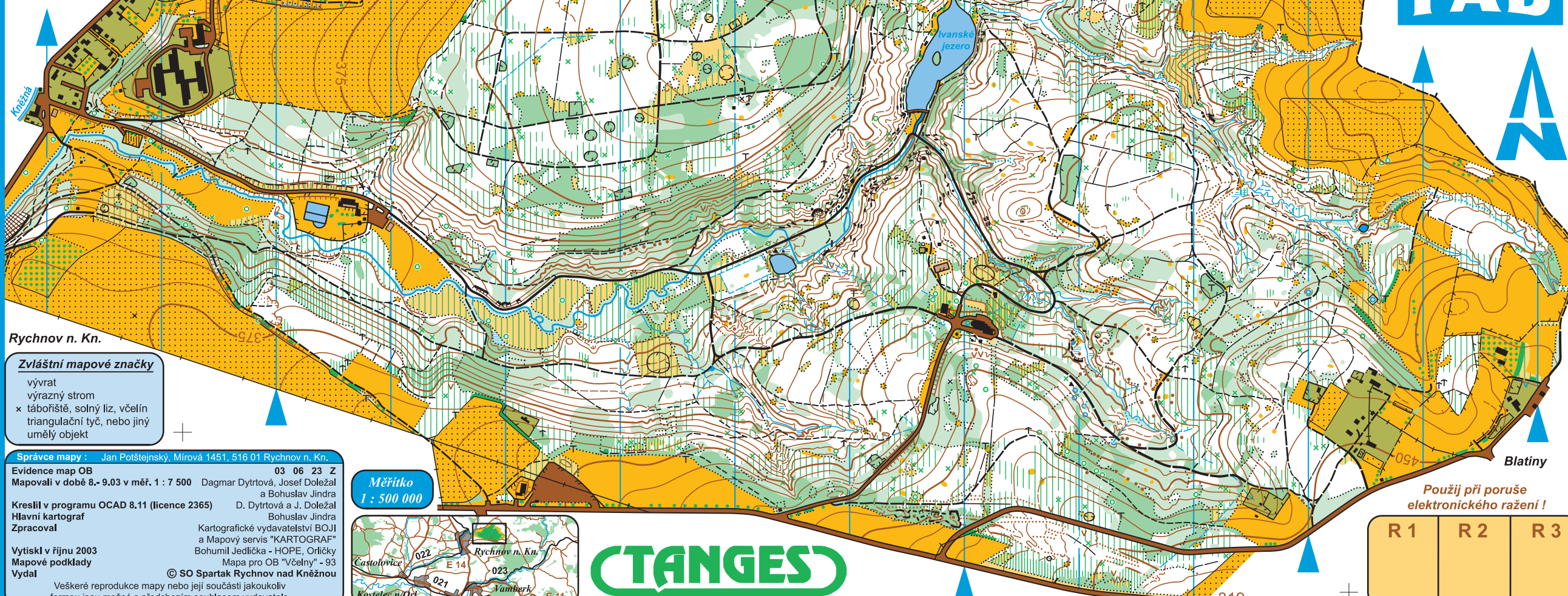
Plocha prostoru 4,4 km<sup>2</sup>  
z toho les 3,1 km<sup>2</sup>



ČESKÁ  
SPORITELNA



Městská  
Habrová



Rychnov n. Kn.

### Zvláštní mapové značky

- vývrát
- výrazný strom
- x tábořiště, solný liz, včelín
- triangulační tyč, nebo jiný umělý objekt

Správce mapy : Jan Potštejnský, Mírová 1451, 516 01 Rychnov n. Kn.

Evidenční číslo mapy : 03 06 23 Z

Mapová podklad : Dagmar Dyrťová, Josef Doležal a Bohuslav Jindra

Kreslil v programu OCAD 8.11 (licence 2365) D. Dyrťová a J. Doležal

Hlavní kartograf : Bohuslav Jindra

Zpracoval : Kartografické vydavatelství BOJl

Vytiskl v říjnu 2003 a Mapový servis "KARTOGRAF"

Mapové podklady : Bohumil Jedlička - HOPE, Orlíčky

Vydal : Mapa pro OB "Včelný" - 93

© SO Spartak Rychnov nad Kněžnou

Všechny reprodukce mapy nebo její součásti jakoukoliv formou jsou možné s předchozím souhlasem vydavatele.

Měřítko  
1 : 500 000



Použij při poruše  
elektronického ražení !

R 1	R 2	R 3
-----	-----	-----