



POKYNY

Veteraniáda České republiky v orientačním běhu ve sprintu 2023 Mistrovství ještědské oblasti ve sprintu 2023 Oblastní žebříček ještědské oblasti

Pořádající orgán: Český svaz orientačního sportů (ČSOS), sekce orientačního běhu

Pořádající subjekt: Slavia Liberec orienteering, z.s. (VLI)

Datum: pátek 30. června 2023

Rozsah závodu: Veteraniáda a závod jednotlivců ve sprintu s rankingovým koeficientem 1,02

Centrum závodu: ZŠ Broumovská, Liberec (50.7606467N, 15.0684761E):

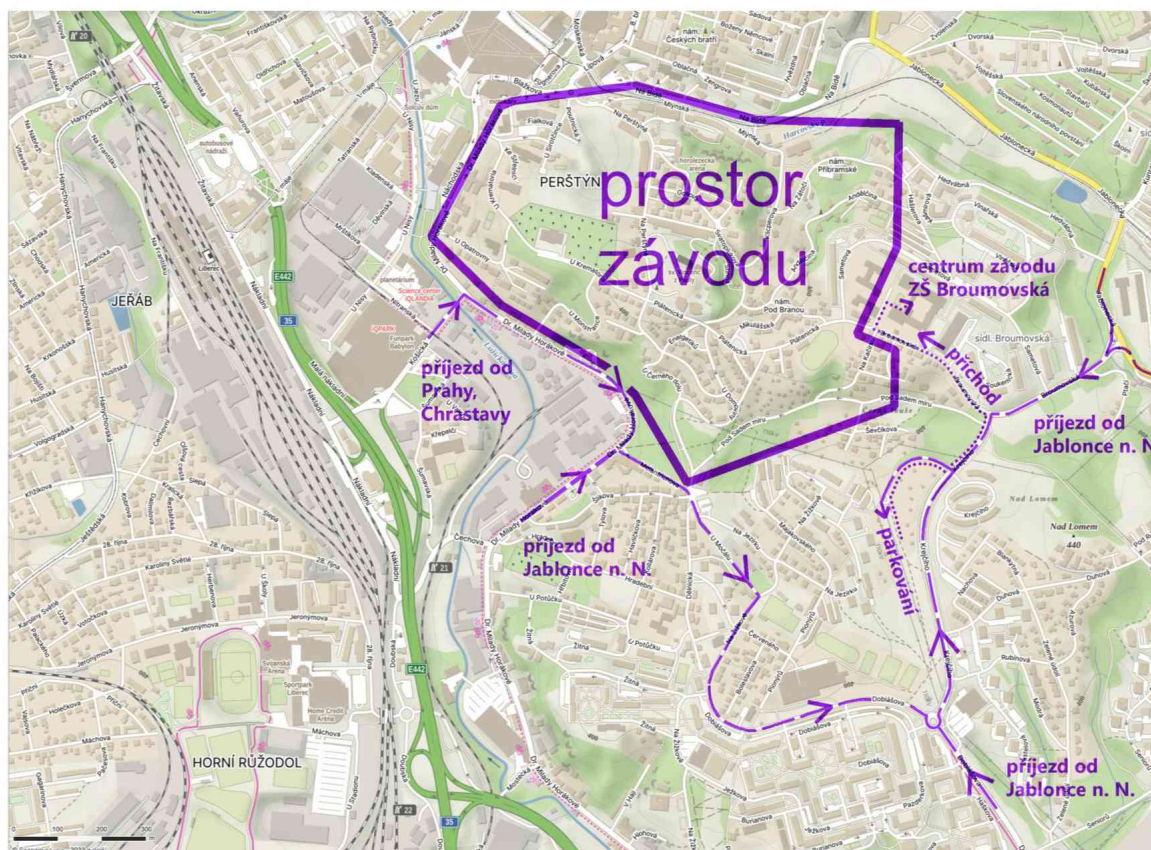




Parkoviště: Viz plánek níže. Je možnost parkovat i v centru města. **Apelujeme na závodníky o nevstupování do závodních prostorů – bude hlídáno a porušení trestáno diskvalifikací.** Cena parkování 50 Kč / den.

Prezentace: 15:30 – 16:30 v centru závodu

Vzdálenosti: parkoviště – centrum 1000 m (po červenobílých fáborkách – „mlíku“)
centrum – start 1000 m (po modrobílých fáborkách)
cíl – centrum 250 m (po červenobílých fáborkách – „mlíku“)



Mapa: Liebiegovo městečko, měřítko 1:4 000, E = 2 m, stav jaro 2023, ISSprOM 2019-2, vodovzdorně upravena – Pretex, hlavní kartograf Jiří Daněk, rozměr 320 × 225 mm.



Zvláštní mapové značky:

- překonatelné vedení teplovodu
- nepřekonatelné vedení teplovodu
- ohniště, sloup
- × fotbalová branka, posezení, stojan, stůl pro stolní tenis

Popis terénu: Historická městská zástavba, přilehlé parky a sídliště. Běžecký podklad – asfaltové cesty, dlažební kostky a trávnik.

Omezení obutí: Je zakázáno běžet v botách s hřeby.

Popisy kontrol: Samoobslužný odběr na shromaždišti. Na mapě popisy nejsou.


Zakázaný prostor: Dodržujte sprintový klíč! V prostoru závodu se vyskytují zakázané prostory, které budou v některých případech ohraničeny páskou. Bude kontrolováno a porušení trestáno diskvalifikací.

Startovní listiny: V ORISu, po kategoriích budou vyvěšeny v centru závodu a na startu.


Start: Intervalový 00 = 17:00, **mapu si závodník odebere ve třetím koridoru v okamžiku startu.** Kategorie **HDR, P, T** mají volný startovní čas do startovního času 75 ve zvláštním koridoru se startovací krabičkou. Sledujte směrové cedule cestou na start. Ve třetím koridoru se přechází silnice, dbejte zvýšené opatrnosti a pokynů pořadatelů.

Povinné postupy: Start – mapový start (začátek orientace) a sběrná kontrola – cíl.

Umělé překážky: Na mapě jsou zakreslené umělé překážky tzv. šváby. Bude hlídáno a v případě proběhnutí bude závodník diskvalifikován.



- Cíl:** Ukončení závodu je oražením SI jednotky na cílové čáře. Čas se měří na celé sekundy, vyčítání čipů je v centru závodů u prezentace. **Mapy budou v cíli po doběhnutí vybírány a vydány po startu posledních startujících.** Dodržujte prosím pravidla fair play!
- Parametry tratí:** Parametry jsou zveřejněny v systému ORIS, v pokynech a budou vyvěšeny v centru závodu na informační tabuli.
- Předpokládané časy:** Dle platného Soutěžního řádu soutěží sekce OB.
- Časový limit:** Stanoven na 50 minut. Uzavření cíle ve 20:00.
- Systém ražení:** Elektronický systém SportIdent (jeden čip lze použít v jednom závodě pouze jednou). Jednotky SportIdent budou nastaveny do režimu bezdotykového ražení **BEACON včetně cílové** (umožňující ražení do vzdálenosti 0,5 m). Vyčítání čipů v prostoru shromaždiště. Žádáme závodníky o vyčtení ihned po příchodu na shromaždiště z cíle a to i v případě odstoupení ze závodu.
- Občerstvení:** V centru závodu bude k dispozici pitná voda, nabízeno bude i drobné občerstvení (párky v rohlíku, buchty, káva). V centru města je dostatek stravovacích zařízení.
- WC:** V centru závodu budou k dispozici mobilní toalety TOI-TOI. Na startu nebude WC k dispozici.
- Mytí:** Lavory, voda z hadice ze školy.
- Dětský koutek:** Nebude organizován.
- Zdravotnická služba:** V centru závodu bude přítomen zdravotník.
- Funkcionáři:**
ředitel závodu: Tomáš Kopec
hlavní rozhodčí: Gabriel Szenczi (R2)
stavitel tratí: Jiří Martan (R1)



- Informace:** V centru bude možné postavit oddílové stany na travnatých plochách (viz. plánek shromaždiště výše), ale v omezené míře – šetřete prosím místem. Další informace v systému [ORIS](#), na webu [VETE](#) a email vliob@email.cz.
- Výsledky:** Průběžné výsledky budou vyvěšovány v prostoru centra závodů a online na [Liveresultat orientering](#). Konečné výsledky v systému ORIS.
- Vyhlášení:** V centru závodu, po doběhu nejlepších závodníků. Vyhlášení budou první tři závodníci Veteraniády ČR a MJO ve všech soutěžních kategoriích. Pro všechny závodníky HDR, HD10, HD10L bude připravena u vyčítání menší pozornost.
- Protesty:** Písemně hlavnímu rozhodčímu proti vkladu 400 Kč během závodu; případné protesty proti oficiálním výsledkům po skončení závodu na email hlavního rozhodčího v termínu podle Pravidel OB na email gabriel.szenczi@email.cz.
- Jury:** Martin Janata (TJN), Kateřina Kašková (CHA), Vojtěch Peterka (LLI)
- Upozornění:**
- **Přihlášením se na závod bere každý účastník na vědomí, že závod probíhá za plného provozu. Žádáme závodníky o opatrnost a dodržování dopravních předpisů. Dbejte vlastní bezpečnosti. Používejte přednostně chodníky. Respektujte zakázané vstupy na pozemky vyznačené č-b páskou.**
 - **Platí zákaz vstupu na trať se psy.**
 - **Účastníci závodí na vlastní nebezpečí, za nezletilé děti zodpovídají zákonní zástupci.**
 - Provozování prodejní nebo propagační činnosti je možné pouze se souhlasem ředitele závodu.
 - V prostoru závodu se mohou vyskytnout výkopové práce, které nejsou zaneseny v mapě.
 - **Doprovod HDR, který ten den také závodí, může jít HDR až po absolvování své tratě – v případě nedodržení bude závodník diskvalifikován.**
 - V prostoru areálu školy nevstupujte mimo vyznačené plochy, nevstupujte na žádná školní a sportovní náčiní a zařízení a chovejte se prosím ohleduplně. Je dovoleno se pohybovat pouze ve venkovních prostorách hřiště a atrie.



Předpis: Závodí se podle platných Pravidel OB, platného Soutěžního řádu soutěží sekce OB a prováděcích předpisů k soutěžím sekce OB ČSOS a JO sekce OB ČSOS pro rok 2023.


Ochrana osobních údajů a fotografování:

Přihlášením každý účastník souhlasí se zveřejněním svých osobních údajů v platném formátu ČSOS a to v podobě přihlášky, startovní listiny a výsledků na webu závodů a v informačním systému ORIS. V průběhu akce budou pořizovány zpravodajské fotografie sloužící k informování veřejnosti o proběhlém závodě, vyúčtování dotací na akci atd. v souladu s § 89 zákona č. 89/2012 sb., Občanského zákoníku. Dále zde mohou být pořizovány fotografie k osobní potřebě závodníků (jako vzpomínka na závody, pro propagaci klubu OB) zejména z vyhlášení výsledků a doběhu do cíle. V případě, že nesouhlasíte s fotografováním, oznamte to, prosím, explicitně fotografovi.

Partneři závodu:



**vete
2023**



Parametry tratí:

kategorie	délka (km)	převýšení (m)	počet kontrol
D10	1,6	56	13
D10L	1,5	50	9
D12	1,6	60	14
D12D	1,6	56	13
D14	2,1	70	15
D14D	1,6	60	14
D16	2,4	100	17
D18	2,4	100	17
D20	2,6	110	21
D21K	2,4	100	17
D21L	2,9	116	21
D35	2,6	110	21
D40	2,5	100	22
D45	2,4	100	17
D50	2,4	100	17
D55	2,2	100	18
D60	2,2	100	18
D65	2	94	17
D70	1,7	80	13
D75	1,7	80	13

kategorie	délka (km)	převýšení (m)	počet kontrol
H10L	1,6	50	9
H10	1,6	56	13
H12	2,1	70	15
H12D	1,6	56	13
H14	2,2	100	18
H14D	2,1	70	15
H16	2,6	110	21
H18	2,7	110	22
H20	2,8	116	22
H21L	3,2	130	22
H21K	2,6	110	21
H35	2,9	116	22
H40	2,8	116	22
H45	2,7	110	21
H50	2,6	110	21
H55	2,5	100	22
H60	2,5	100	17
H65	2,4	100	17
H70	2,2	100	18
H75	2	94	17
H80	1,8	90	13
HDR	1,6	50	9
P	1,5	60	15
T	2,6	110	20