

Pěkné prázdniny

s orientačním během v Českém ráji

POKYNY PRO ZÁVODNÍKY

SPOLEČNÁ USTANOVENÍ

Program:	E1	pátek 19. 8. 2022	krátká trať	start 00 = 15:00
	E2	sobota 20. 8. 2022	klasická trať	start 00 = 10:00
	E3	neděle 21. 8. 2022	krátká trať	start 00 = 9:30

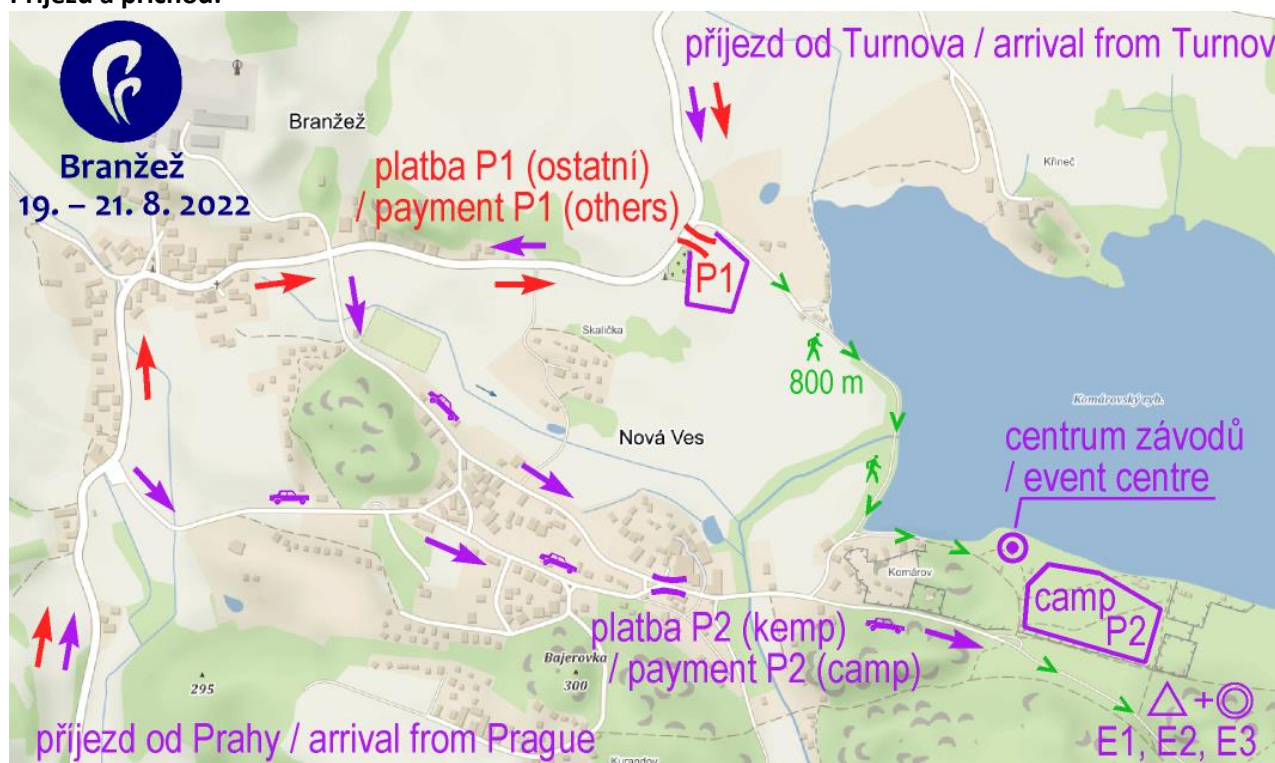
Pořadatel: OOB TJ Turnov (TUR)

Centrum závodu: Branžež - Nová Ves, bývalý kemp Peklo u Komárovského rybníka
GPS: 50.5039097N, 15.0766236E (<https://mapy.cz/s/ladepucole>)

Parkování: **P1:** primární parkoviště (především pro dojíždějící závodníky), vzdálenost 800 m od kempu, cena **100 Kč/auto/víkend** - bude vybíráno při příjezdu.
GPS: 50.5078400N, 15.0701378E (<https://mapy.cz/s/bozalelaku>)

P2: parkoviště v kempu - určené POUZE PRO UBYTOVANÉ V KEMPU, cena **300 Kč/auto/víkend** - bude vybíráno při příjezdu.
GPS: 50.5027428N, 15.0767736E (<https://mapy.cz/s/fadupodahu>)

Příjezd a příchod:



Pozn.: Zvýšená cena parkovného v kempu je kompenzována nižší cenou ubytování. Kapacity parkoviště P2 jsou omezené, prosíme proto závodníky o využití co nejnižšího počtu aut. Děkujeme za pochopení.

Prezentace a infostánek: Na prezentaci budou vydávány identifikační pásky (náramky) pro ubytované v kempu. Pásky budou pořadatelem kontrolovány.

Prezentace:

Pátek 19. 8. 2022	13:00 – 14:30	centrum závodů
Sobota 20. 8. 2022	8:30 – 9:30	centrum závodů
Neděle 21. 8. 2022	8:30 – 9:00	centrum závodů

Prosíme o prezentaci celých oddílů najednou.

Plán centra závodů:

31. ročník Pěkných prázdnin s orientačním během v Českém ráji

arena
kemp Peklo

TURNOV
ODDÍL ORIENTAČNÍHO BĚHU

Branžež
19. – 21. 8. 2022

PARKING P1
800 M

Komárovský rybník

MICRO-O

CAMP-

PŘÍJEZD / ODJEZD KEMP
ARRIVAL / DEPARTURE CAMP

ETAPA 3 /
STAGE 3

LEGENDA / LEGEND:

- i** - PREZENTACE, INFO / EVENT OFFICE
- A** - KEMP / CAMPING SITE
- R** - RESTAURACE, BUFET / RESTAURANT, BUFFET
- W** - TOALETY / TOILETS
- W** - MYTÍ / WASHING
- V** - PITNÁ VODA / DRINKING WATER
- P** - PARKING CAMP
- P** - VIP PARKING
- 1** - ŠKOLKA / BABY SIT
- 2** - PRODEJNÍ STÁNKY / SPORT STANDS
- 3** - DENNÍ ODDÍLOVÉ STANY / CLUB TENTS

START:
ETAPA 1 / STAGE 1 = 2000 m
ETAPA 2 / STAGE 2 = 1200 m
ETAPA 3 / STAGE 3 = 1300 m


CÍL / FINISH:
ETAPA 1 / STAGE 1 = 2000 m
ETAPA 2 / STAGE 2 = 850 m

www.niceholidays.cz

Wikipedia



PP web



Ubytování: Pořadatel zajišťuje kemp pro závodníky, kteří si jej objednali v IS ORIS, v bývalém lesním kempu Peklo, kde bude i centrum závodů. Ubytování ve stanu budou mít možnost za poplatek parkovat v blízkosti stanů. V pátek je možné stavění stanů od 10:00 hodin. K dispozici bude základní hygienické zázemí, provizorní sprchy, prodejní stánky a možnost stravování.

- Je nutné dodržovat noční klid 22:00 - 06:00.
- V kempu nejsou k dispozici zásuvky 230V.
- Zákaz rozdělávání ohně v kempu a okolí!

Ubytování budou od neubytovaných rozlišeni páskou na zápěstí.

Mytí, voda: V centru bude k dispozici mycí žlab s pitnou vodou a provizorní sprchy. Součástí kempu je Komárovský rybník, hojně využívaný ke koupání a dalším vodním sportům. Zákaz používání biologicky neobdouratelných mycích prostředků!

Stravování: **Externí catering:** tortilla wrapy, quesadilly (zapečené tortilly se sýrem), domácí burgery - vše v několika variantách k výběru, dále klobásy z grilu, halušky, čerstvé francouzské palačinky, dezerty, dle počasí polévka

Pořadatelský catering: párek v rohlíku, drobné pochutiny, pivo, nealko pivo, limonáda

Cafeterie: káva, koláče

Přivezte si prosím vlastní kelímky na nápoje a pomozte tak snížit množství vyprodukovaného odpadu!

Hlídní dětí: V dětském koutku poblíž centra závodu, pouze po nezbytnou dobu vašeho závodu.

První pomoc: Předlékařská první pomoc v centru v infostánku.

Popisy kontrol: K samoobslužnému odběru pouze v centru závodů u infotabule.

Systém ražení: Elektronický - *SportIdent*. Krabičky budou nastaveny do bezkontaktního režimu BEACON, včetně cíle. Na startu bude umístěna jednotka SIAC-test. V případě poruchy ražení použijte kleště a razte do mapy. V tomto případě je nutné mapu ihned odevzdat pořadatelům v cíli. Zkontrolujte si prosím Vaše číslo SI dle startovní listiny. Při nesrovnalosti žádejte opravu na prezentaci. Při ztrátě půjčeného SI bude účtována částka 1000,- Kč.

Vyčítání čipů: V centru závodů. Prosíme závodníky, aby provedli vyčtení čipu bezprostředně po návratu z etapy.

Průběžné výsledky: Výsledky budou v centru vyvěšovány v časových intervalech 30-50 minut. Pro aktuální výsledky použijte online <https://liveresultat.orientering.se/>, lokální wifi a TV s výsledky.

Předpis: Závodí se dle pravidel ČSOS. Předpokládané časy vítězů dle soutěžního řádu ČSOS. Trať E2 (klasická trať) budou v hlavních kategoriích zkráceny o cca 20 % vítězného času.

Klíč k hodnocení výsledků:

Stanovení celkového pořadí závodníka v kategorii je dáno prostým součtem časů ze všech tří etap.

Vyhlášení výsledků: Vyhlášení vítězů 1. etapy proběhne v pátek 19. 8. ve 20:00 v centru závodu. Vyhlášení vítězů 2. etapy proběhne opět v centru závodu, po skončení finále O-RUN Píchače Pěkných prázdnin, v sobotu 20. 8. přibližně v 17:30 hodin.

Vyhlášení E1 a E2 - pouze vítězové 1. a 2. etapy všech soutěžních kategorií.

Vyhlášení celkových vítězů v neděli 21. srpna v centru závodů po uzavření jednotlivých kategorií, bude upřesněno pořadatelem (předpokládaný čas je 14:30). Vyhlášení

budou vždy první tři závodníci všech soutěžních kategorií. V kategoriích HDR, D10L a H10L obdrží drobné ceny všichni účastníci po skončení vyhlášení.

Ceny pro vítěze a účastníky: Vítězové etap a první tři závodníci všech soutěžních kategorií obdrží diplom a věcné ceny od pořadatele a sponzorů závodu.

Každý účastník obdrží po 3. etapě po vyčtení svého čipu [absolventskou vizitku WanderCard](#) a památeční magnetku letošního ročníku Pěkných prázdnin.

Protesty: S vkladem 200 Kč hlavnímu rozhodčímu etapy. Protesty proti oficiálním výsledkům možno doručit s vkladem na adresu: OOB TJ Turnov, Skálava 207, 511 01 Turnov

Jury: Stanislav Mokřý - ZBM, Alena Voborníková - CTB, Martin Gregor - DKP

Různé:

- Cesty na start jsou značeny modrobílými fáborky.
- Tratě kategorií HDR a D/H10L jsou značeny červenobílými fáborky.
- Kategorie HDR má k dispozici 2 mapy, pro závodníka i doprovod. Doprovod kategorie HDR musí nejprve absolvovat vlastní závod a až poté trať HDR, ne naopak.
- Mapy v cíli nebudou vybírány. Dodržujte fair-play.
- Všechny objekty budov jsou pro větší přehlednost z důvodu odlišení od skal v mapě kresleny šedivou barvou (změna oproti mapovému klíči ISOM 2017-2).



- Dbejte zvýšené opatrnosti ve skalách. **Závodí se na vlastní nebezpečí.**
- Vlastnictví mapy neopravňuje k pořádání individuálních tréninků a oddílových soustředění! Konzultujte zamýšlené aktivity s oddílem OB Turnov či přímo s lesními správami a CHKO.
- **Absolutní zákaz používání jakékoliv obuvi s kovovými hřeby, platí i pro kotníkové boty s hřeby!!!** Na startu bude kontrolováno! Nedoporučujeme však na žádnou z etap hladkou obuv!
- Prodejní a propagační činnost na shromaždišti, v okolí shromaždiště, startů, cíle a cest na starty a z cíle je možná jen s předchozím souhlasem pořadatele!
- Zákaz nocování na parkovišti P2 (pro denní dojíždění).
- Respektujete dopravní značení, obecní policie bude kontrolovat.
- Prosíme, tříděte odpad! Na shromaždišti jsou rozmístěny žluté pytle na plasty a modré/černé na směsný odpad.

Poděkování pořadatelů:

Městu Kněžmost za poskytnutí areálu bývalého kempu Peklo.

CHKO Český ráj za souhlas s pořádáním sportovní akce.

Společnostem Lesy ČR a Lesy Kinský dal Borgo za souhlas s pořádáním sportovní akce v lesích v jejich majetku.

Ostatním soukromým vlastníkům za souhlas s využitím jejich luk a lesů v jejich majetku.

Děkujeme za účast! Pěkné prázdniny!

Mnoho zdaru a úspěchů v lese a správný směr přeje pořadatelský tým OOB TJ Turnov!

Jindřich Kořínek
předseda oddílu OB TJ Turnov

Pavel Žemlík
ředitel závodu

Web: <http://www.tur.cz/pekneprazdniny/>

<http://www.niceholidays.cz>

Závod se koná v CHKO Český ráj. Dodržujte návštěvní řád!
PŘÍSNÝ ZÁKAZ POUŽÍVÁNÍ VEŠKERÉ OBUVI S KOVOVÝMI HŘEBY!!!

DOPROVODNÝ PROGRAM

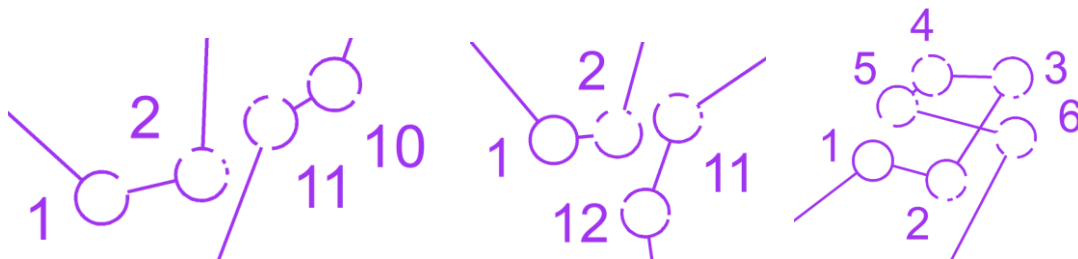
- **Micro-O** - v rámci západní části areálu kempu bude po všechny tři dny připraven mikrozávod. Mapa 1 : 2 000 s tratí bez kódů, v terénu ale bude kontrol výrazně víc a blízko sebe. Závodník musí najít tu správnou jen s pomocí mapy a popisu. Ražení kleštěmi do průkazky. Z účastníků se správným ražením budou při vyhlásování celkových výsledků vylosováni tři ocenění. Čas není měřený, mapy si vyzvednete v infostánku, kde je po doběhu vrátíte spolu s průkazkou označenou jménem a registračním číslem ke kontrole.
- Sobota 20.8. - **O-RUN Píchač Pěkných Prázdnin 2022** - více info v příloze těchto pokynů.
- Sobota 20.8. - **OB Koncert**
 - koncert kvarteta OB hudebníků Tondy Švarce, Mardy Novotného, Vojty Illnera a Davida Pustaie
 - od 19:00 Hospůdka na Křižovatce (GPS: 50.5052222N, 15.0571994E - <https://mapy.cz/s/refelurube>), pozor na přecházení silnice vedle objektu!
 - vstup pro závodníky PP zdarma
 - občerstvení zajištěno, rovněž možnost objednávky teplých jídel v sousedním sále
 - konec koncertu se zavíračkou hospody
- **Rozhledna Čížovka** - sleva na rozhlednu Čížovka při prokázání se unikátní SI card účastníci se Pěkných Prázdnin (GPS: 50.4823875N, 15.0857889E - <https://mapy.cz/s/magozozeha>)
 - vstupné: dospělí - 20 Kč; děti do 12 let - zdarma
 - otevírací doba: pá 9:00 - 17:00; so 9:00 - 17:00; ne 9:00 - 17:00

ETAPA 1 – krátká trať

pátek 19. 8. 2022

- Start:** 00 = 15:00
Intervalový, HDR mají volný start na krabičku od času nula do času posledního startujícího závodníka dle startovní listiny pro příslušnou etapu.
Vzdálenost centrum - start: 2000 m.
- Mapa:** **Kančí zoubek**
Měřítko 1 : 10 000 pro kategorie DH16-DH21; 1:7 500 pro ostatní kategorie.
Ekvidistance 5 m
mapový klíč ISOM 2017-2
stav léto 2022, autoři P. Uher, R. Horký, J. Pícek, vodovzdorně upravena (voděodolný papír pretex)
Zvláštní mapové značky: zelené kolečko - výrazný strom; hnědý trojúhelník - plošina, černý křížek - turistický přístřešek, triangulační tyč
- Cíl:** Vzdálenost cíl – centrum: 2000 m. Časový limit 90 minut.
- Terén:** Skalnatý, členitý, prudké svahy s kameny a srázy, mapově i fyzicky náročný.
- Stavitelé tratí:** Šárka Sokolářová (R2)
- Hlavní rozhodčí:** Jindřich Kořínek (R2)
- Upozornění:**
- Cesta na start je značena modrobílými fáborčky, cesta z cíle červenými. Cesty jsou odlišné.

- V polovině cesty na start bude několik mobilních WC a pitná voda. Využijte mobilní WC cestou na start a neznečišťujte okolí startu.
- V prostoru závodu se nachází vysoké skalní srázy, buďte opatrní. Závodí se na vlastní nebezpečí.
- Pozor, některé kontroly se nachází v blízkosti zakázaných prostorů.
- **Dbejte zvýšené pozornosti sledu kontrol, tratě se kříží a kontroly jsou blízko u sebe. Čtěte pozorně kódy kontrol, v lese je hodně kontrol na poměrně malém prostoru, často blízko u sebe (v rámci pravidel).**



Zakázané prostory:

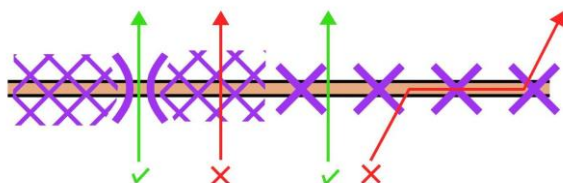
- Přísný zákaz vstupu na soukromé pozemky a do všech oplocenek. Další zakázané prostory jsou v mapě zakresleny fialovými šrafy (709 - nepřístupná oblast) a budou v exponovaných místech ohraničeny páskou a namátkou hlídány pořadateli. Vstup do takovýchto prostor povede k diskvalifikaci a poškození lesního porostu bude předáno k řízení správě CHKO Český ráj.
- Platí také zákaz vstupu na všechny soukromé pozemky vyznačené v mapě značkou 520 - oblast se zákazem vstupu.

ETAPA 2 – klasická trať sobota 20. 8. 2022

Start:	00 = 10:00 Intervalový, HDR mají volný start na krabičku od času nula do času posledního startujícího závodníka dle startovní listiny pro příslušnou etapu. Vzdálenost centrum - start: 1200 m.
Mapa:	Kost Měřítko 1 : 10 000 Ekvidistance 5 m mapový klíč ISOM 2017-2 stav léto 2022, autoři Z. Sokolář, J. Pícek, P. Uher, M. Klusáček, R. Horký, vodovzdorně upravena (voděodolný papír pretex) Zvláštní mapové značky: zelené kolečko - výrazný strom; hnědý trojúhelník - plošina, černý křížek - turistický přístřešek, triangulační tyč
Cíl:	Vzdálenost cíl - centrum 850 m. Časový limit 150 minut.
Terén:	Místy skalnatý a členitý, místy rovinatý, podmáčený a porostově rozmanitý, hustá síť cest, mapově i fyzicky náročný.
Stavitel tratí:	Vojtěch Zabořil (R3)
Hlavní rozhodčí:	Šárka Sokolářová (R2)

Upozornění:

- Start a cíl etapy jsou blízko sebe, cesta je shodná (značeno modrobílými fáborky), možnost odložení věcí poblíž cílového prostoru.
- V blízkosti startu bude několik mobilních WC (cca 50 metrů od cesty na start, značeno šipkou). Zákaz vstupu mimo značenou cestu na start a k mobilním WC.
- Cestou na start bude k dispozici pitná voda.
- V prostoru závodu se nachází vysoké skalní srázy, buďte opatrní. Závodí se na vlastní nebezpečí.
- Pozor, některé kontroly se nachází v blízkosti zakázaných prostorů.
- **Dbejte zvýšené pozornosti sledu kontrol. Čtěte pozorně kódy kontrol, v lese je hodně kontrol na poměrně malém prostoru, často blízko u sebe (v rámci pravidel).**
- Většina kategorií má na trati minimálně jednu občerstvovací stanici vybavenou vodou. Občerstvení se nachází na kontrole 40 (značeno v popisech příslušným symbolem) a na postupech – je zakresleno v mapě příslušným symbolem.
- Většina kategorií (kromě dětských) několikrát překonává poměrně frekventovanou silnici. Silnici je dovoleno překonávat volně, či v místech k tomu určených. Po silnici není možné běžet (viz obrázek), a to ani po krajnici. Při přeběhu silnice se řádně rozhlédněte, než na ni vstoupíte.



Zakázané prostory:

- Přísný zákaz vstupu na soukromé pozemky a do všech oplocenek. Další zakázané prostory jsou v mapě zakresleny fialovými šrafy (709 - nepřístupná oblast) a budou v exponovaných místech ohraničeny páskou a namátkou hlídány pořadateli. Vstup do takovýchto prostor povede k diskvalifikaci a poškození lesního porostu bude předáno k řízení správě CHKO Český ráj.
- Platí také zákaz vstupu na všechny soukromé pozemky vyznačené v mapě značkou 520 - oblast se zákazem vstupu.

ETAPA 3 – krátká trať neděle 21. 8. 2022

- Start:** 00 = 09:30
Intervalový, HDR mají volný start na krabičku od času nula do času posledního startujícího závodníka dle startovní listiny pro příslušnou etapu.
Vzdálenost centrum - start: 1300 m.
- Mapa:** **Branžež**
Měřítko 1 : 10 000 pro kategorie DH16-DH21; 1 : 7 500 pro ostatní kategorie
Ekvidistance 5 m
mapový klíč ISOM 2017-2
stav léto 2022, autoři P. Uher, P. Matula, Zdeněk Lenhart, vodovzdorně upravena (voděodolný papír pretex)

Zvláštní mapové značky: zelené kolečko - výrazný strom; zelený křížek - vývrat; hnědý trojúhelník - plošinka, černý křížek - turistický přístřešek, triangulační tyč

Cíl: Vzdálenost cíl - centrum 50 m. Časový limit 90 minut.

Terén: Místy plošší rychlý terén, místy skalnatý, členitý, velmi kopcovatý, skalní města a plotny, mapově i fyzicky náročný.

Stavatel tratí: Vít Zakouřil (R3)

Hlavní rozhodčí: Daniel Wolf (R1)

Upozornění:

- Cesta na start vede v těsné blízkosti závodního prostoru. Dodržujte značenou cestu a nevstupujte do závodního prostoru před svým startem!
- V blízkosti startu bude několik mobilních WC a pitná voda.
- V prostoru závodu se nachází vysoké skalní srázy, buďte opatrní. Závodí se na vlastní nebezpečí.
- Do části prostoru závodu nám nebyl povolen vstup z důvodu ochrany přírody. Tyto oblasti jsou vyznačeny fialovými šrafy (709 - nepřístupná oblast) a platí do nich zákaz vstupu. Ideální postupy se těmto oblastem vyhýbají.
- **Dbejte zvýšené pozornosti sledu kontrol, tratě se několikrát kříží. Čtěte pozorně kódy kontrol, v lese je velké množství kontrol na poměrně malém prostoru, často blízko u sebe (v rámci pravidel).**
- **V etapě jsou použity dvě poslední (sběrné) kontroly - 100 a 200, ze kterých vedou dva různé povinné úseky do stejného cíle. Kontroly jsou poměrně daleko od sebe, dbejte přesto zvýšené opatrnosti, abyste orazili správnou kontrolu dle mapy a popisu vaší kategorie.**

Zakázané prostory:

- Přísný zákaz vstupu na soukromé pozemky a do všech oplocenek. Další zakázané prostory jsou v mapě zakresleny fialovými šrafy (709 - nepřístupná oblast) a budou v exponovaných místech ohraničeny páskou a namátkou hlídány pořadateli. Vstup do takovýchto prostor povede k diskvalifikaci a poškození lesního porostu bude předáno k řízení správě CHKO Český ráj.
- Platí také zákaz vstupu na všechny soukromé pozemky vyznačené v mapě značkou 520 - oblast se zákazem vstupu.

Pěkné prázdniny

s orientačním během v Českém ráji

O-RUN Píchač Pěkných prázdnin

- Datum konání:** sobota 20. 8. 2022
- Systém závodu:** dvoukolový s volným pořadím kontrol
- Způsob ražení:** tradiční – kleště, všechny vpichy musí být v políčku. Kontrola vpichů a konečné rozhodnutí náleží hlavnímu rozhodčímu.
- Kategorie:** O-RUN Píchač PP, Děti (kategorie DH14 a mladší)
- Kvalifikace:** start libovolný od 14:00 do 16:00, v centru závodu, nejrychlejších 16 píchačů postoupí do finále. V kategorii dětí do 14 let postupují do finále nejrychlejší 4. V kvalifikaci má každý závodník pouze 1 pokus.
- Finále:** od 16:30, v centru závodu. Vyřazovací metoda ve dvojicích na paralelní trati, nasazení postupujících do pavouka dle výsledků kvalifikace. Pozn.: v případě nepřítomnosti závodníka získává místo ve vyřazovacích bojích další v pořadí, který je na finále přítomen.
- Kompletní pravidla a postupový klíč budou vyvěšena v centru a na startu kvalifikace.
- Směrný čas:** 1 minuta pro vítěze kategorie O-RUN Píchač PP.
- Startovné:** ZDARMA pro účastníky PP 2022.
- Vyhlášení vítězů:** po skončení finále spolu s vyhlášením vítězů E2 okolo 17:30
- Hlavní rozhodčí:** Tomáš Thoř

Ceny věnoval náš partner, firma O-RUN, které bychom tímto chtěli poděkovat.



IVAR-CS
VODA TOPENÍ PLYN ČERPADLA

ORUN
CZECH SPORTS BRAND



**NÁRODNÍ
SPORTOVNÍ
AGENTURA**

PAMICO
Partner ve světě telekomunikací

a)net

**Liberecký
kraj**

APP / AGENT

ZIKUDA
VODOHOSPODÁŘSKÉ STAVBY



www.euronaradi.cz

aramco



**Kinsky
dal
Borgo**



PIVOVAR ZALOŽEN ROKU 1850
ROHOŽEC
PIVO ČESKÉHO RÁJE

agba



Penzion Na Pohodí

**HORSKÁ CHATA
CHALOUPKA KOŘENOV**

32 míst / společenská místnost / kuchyň
www.chaloupkakorenov.cz

**WANDER
BOOK**