



POKYNY K ZÁVODU

Liga Vysočiny



Sprint (4. závod LV) + krátká trať (5. závod LV)

----- společné informace -----

Datum: 7. 5. 2022

Pořadatelský subjekt: Sportovní klub OK Jihlava (SJI)

Typ závodu: dopoledne: denní závod jednotlivců ve **sprintu** s pevným pořadím kontrol
odpoledne: denní závod jednotlivců na **krátké trati** s pevným pořadím kontrol

Místo (centrum): [Jihlava - amfiteátr](#) (N 49°23.947', E 15°35.602')
Centrum je společné pro oba závody. V části amfiteátru probíhají stavební práce, zákaz vstupu na staveniště

Parkování: vyznačená parkovací stání [podél příjezdové silnice do amfiteátru](#) (asi 70 míst)
dodržujte pokyny pořadatelů, neparkujte na zelených plochách či jinde mimo vyznačená místa (policie hlídá), po naplnění kapacity pak [v ulici Mlýnská](#) (S i J od Okružní ul.)
autobusy dle možností v ul. Mlýnská. Vše bez poplatku

Prezentace: pro nutné změny v centru závodů v 9:00-9:30, případně 13:30-14:00
(*předpokládáme však vše vyřešené on-line předem bez nutnosti fyzické prezentace*)
změny čipů do pátku mailem na SJIprihlasky@seznam.cz

Vzdálenosti: parkování – centrum: 100-300 m, z ul. Mlýnská 700-800 m, neznačeno
centrum – cíl: sprint 100 m / krátká trať 0 m
centrum – start: sprint 500 m / krátká trať 500 m (značeno modro-bílými fáborý)

Systém ražení: SportIdent, krabičky **budou** nastaveny na bezkontaktní ražení. Před startem je závodník povinen provést vynulování (jednotka CLEAR) a kontrolu SI čipu (jednotka CHECK).
Při poruše SI jednotky použijte náhradní mechanické ražení do mapy a v takovém případě je závodník povinen na tuto skutečnost upozornit ihned po doběhnutí rozhodčího v cíli.
Každý závodník je povinen si po absolvování závodu vyčistit čip v centru závodu a to i v případě, že závod nedokončí. Každý čip může být použit v závodě pouze jednou.

Popisy kontrol: ve formě piktogramů, samoobslužně v centru závodů; popisy nejsou vytištěny na mapě




Parametry tratí: lze nalézt v ORISu

Start: Kategorie HDR a P mohou startovat kdykoliv do startu posledního závodníka. Tyto kategorie mají vlastní koridor a startují na startovací jednotku v rukou startéra.
Doprovod kategorie HDR absolvuje nejdříve svůj závod.

Cíl: Mapy se v cíli neodevzdávají, dodržujte zásady fair play!
Uzavření cíle – po vypršení časového limitu posledního startujícího závodníka.

Povinné úseky: start – začátek orientace – značeno červenými fáborky
poslední kontrola – cíl – značeno červenými fáborky

Upozornění: Všichni závodníci startují na vlastní nebezpečí. **Dopravní provoz nebude nijak omezen**, sice je většinou malý, ale ne nulový, **dávejte pozor zvláště při přebíhání ulic a respektujte ostatní chodce**. Závodníci doprovázení psem či jiným zvířetem nebudou vpuštěni na trať (čl. 20.7 Pravidel orientačního běhu).

Zakázaný prostor: Během závodu je zakázáno vstupovat do oblastí definovaných jako zakázané mapovým klíčem resp. Pravidly OB (mj. značky: 709 – nepřístupná oblast , 714 – dočasná stavba nebo uzavřená oblast , 520 – oblast se zákazem vstupu ). **Zákres v mapě má přednost, tzn. omezení přístupu je platné i pokud závodník v terénu vyhodnotí, že by dané místo překonat mohl.**

Po skončení dopoledního sprintu je prostor použité mapy již otevřený a je možné do něj vstupovat, stejně tak do prostoru historického centra Jihlavy (náměstí a okolí uvnitř hradeb).

Výsledky: průběžné výsledky na velkoplošné TV také dostupné on-line: [sprint](#), [krátká trať](#)
konečné výsledky v ORIS

Vyhlášení vítězů: oba závody budou vyhlášeny ihned po skončení odpoledního závodu, cca v 17:00 hod. Vyhlášení budou první tři závodníci v žakovských kategoriích a všichni účastníci kategorie HDR.

Občerstvení: v cíli po doběhu – šťáva; v centru – bufet s obvyklým sortimentem

WC + mytí: omezeně v centru závodů

Zdravotnické zabezpečení: První pomoc pouze v centru závodů. Následnou lékařskou pomoc si každý účastník hradí ze svého zdrav. pojištění.

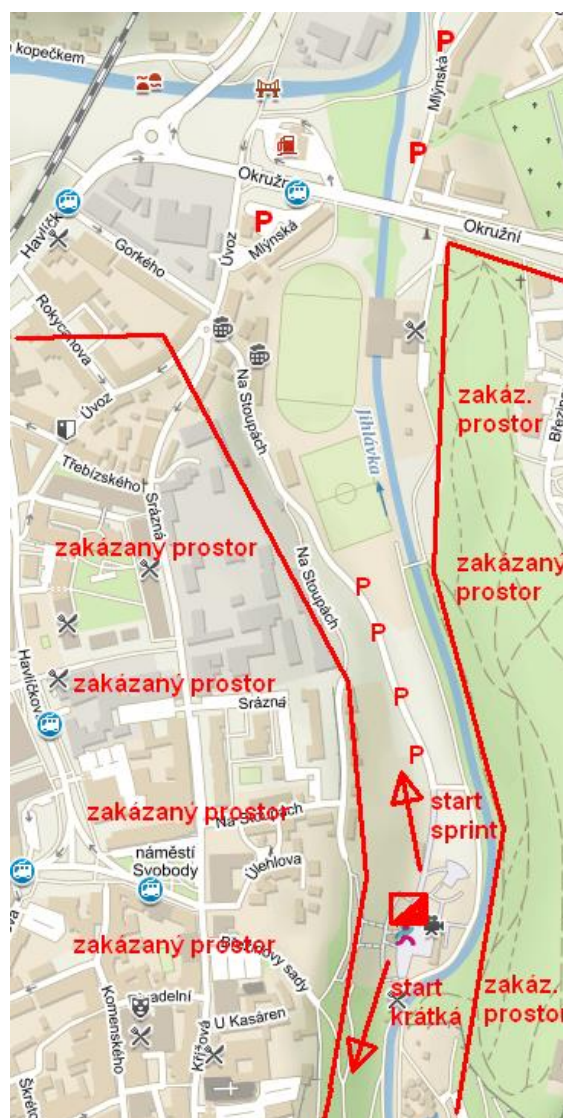
Dětská školka: pořadatel nezajišťuje hlídání dětí

Předpis: závodí se dle platných Pravidel OB a Soutěžního řádu. Vklad při podání protestu 200 Kč.

Jury: Vladislava Fencíková (JHB)
Jan Hladílek (PZR)
Petr Nouza (SJH)

Protesty: na místě osobně nebo později na adresu hlavního rozhodčího: venhoda@seznam.cz resp. alespetracek@seznam.cz

Hlavní osoby:	sprint	krátká trať
ředitel závodů:	Jan Kadlec	Eva Dokulilová
hlavní rozhodčí:	Milan Venhoda (R1)	Aleš Petráček (R1)
stavitel tratí:	Jaroslav Vítek	Petr Kaňák (R2)



----- sprint -----

- Start 00:** 10:00, vzdálenost 500 m, značeno modro-bílými fábory
- Mapa:** Jihlava – Srážná, stav jaro 2022, hl. kartograf M. Píro, měřítko 1:4.000, E 2,5 m, mapový klíč ISSprOM 2019-2, mapa bude upravena vodovzdorně (pretex), rozměr A4
- Terén:** centrum města, městská zástavba, městské parky
- Časový limit:** 30 minut pro všechny kategorie

----- krátká trať -----

- Start 00:** 14:30, vzdálenost 500 m, značeno modro-bílými fábory
- Mapa:** Jihlava – Heulos, rozměr A4 pro kategorie DH10 až DH12, D65, H70, HDR, P
Jihlava – Plovárna, rozměr A3 pro ostatní kategorie
stav duben 2021, hl. kartograf M. Píro a M. Kratochvíl, **měřítko 1 : 4 000, E 2,5 m, mapový klíč ISSprOM 2019-2**, mapa bude upravena vodovzdorně (pretex) kromě kategorií P a HDR. Soutěžní komise Oblasti Vysočina schválila výjimku ohledně použitého měřítka mapy a mapového klíče.
- Terén:** městská zástavba, lesopark, netypický vysočinský lesík, místy velmi strmé svahy. Některé kategorie mohou mít na postupu průběh mezi domem a oplocenou zahradou, jehož část byla zakryta dočasným lešením – průchod není nijak omezen a je možné jej využít, viz foto:



- Časový limit:** 90 minut pro všechny kategorie