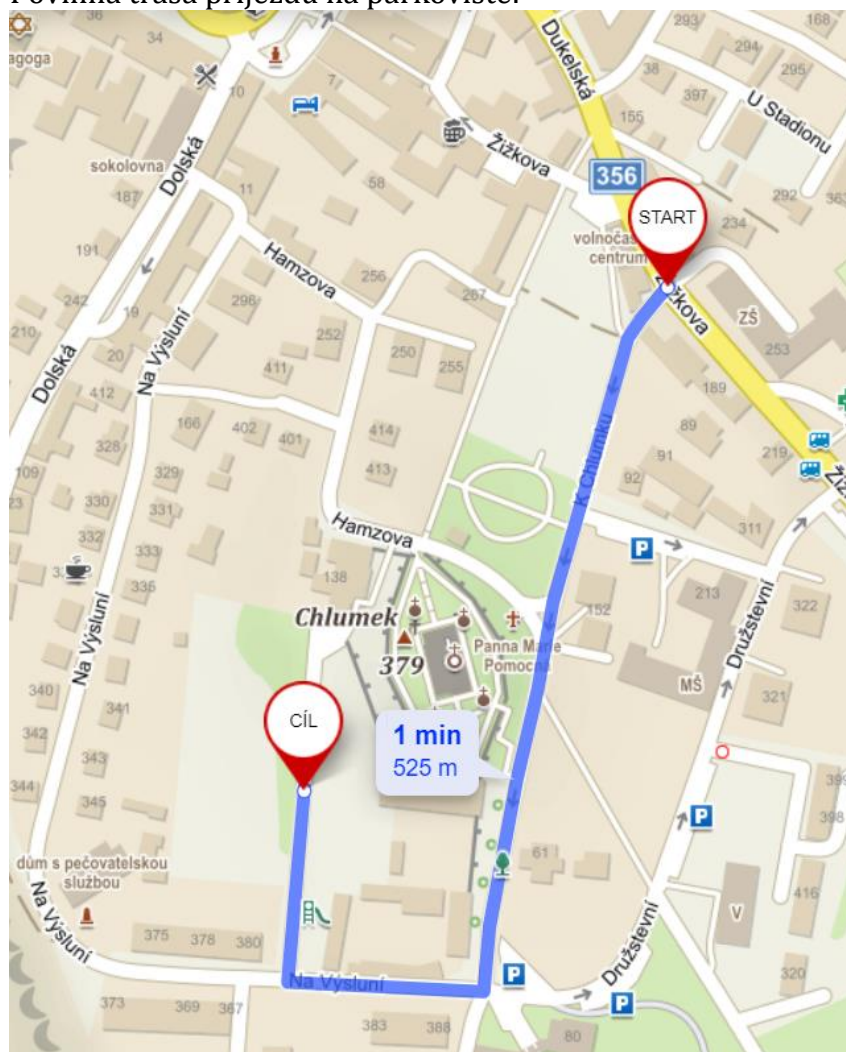


POKYNY


6. závodu Ligy Vysočiny jaro 2022

Pořádající subjekt	SK Chrast, oddíl orientačního běhu (CHT)
Centrum	Luže – hotel Lidový Dům, Hamzova 138 https://mapy.cz/s/dusolupudo
Datum	sobota 14. 5. 2022 (dopoledne)
Prezentace	v centru závodů od 9:15 do 10:00 hod. Zapůjčení SI čipu za poplatek 40,- Kč.
Vzdálenosti	parkoviště – centrum ... do 1.000 m centrum – start ... 100 m cíl – centrum ... 50 m
Parkování	Osobní automobily přednostně na travnaté ploše jižně od centra, v případě zaplnění parkoviště budou závodníci odkláněni do ulic západně od centra (nám. Plk. Josefa Koukala, Dolská, Na Výsluní, Hamzova...). V případě příjezdu autobusem informujte předem pořadatele pro další pokyny (731 088 260, martin.krejsa@email.cz). Parkujte výhradně dle pokynů pořadatelů, parkovné nebude vybíráno.

Povinná trasa příjezdu na parkoviště:



Časy vítězů	předpokládané časy vítězů dle směrných časů Soutěžního řádu oblasti Vysočina; předběžné délky tratí jsou zveřejněny v ORISu
Popisy kontrol	k samoobslužnému odběru v centru závodu (nejsou vytištěny na mapě)

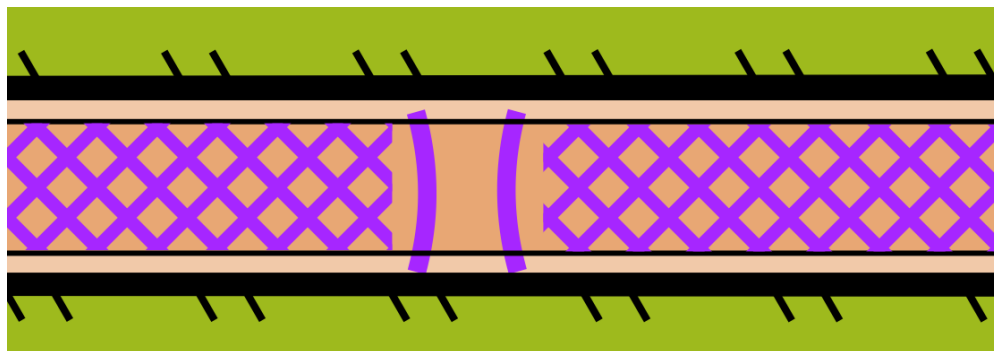
Start	<p>intervalový, 00 = 10:30 hod. vzdálenost na start 100 m, neznačeno (na dohled)</p> <p>Závodníci kategorií HDR a P startují v libovolném čase, nejdéle však do startu posledního závodníka ostatních kategorií, na startu razí startovní kontrolu.</p> <p>Doprovod v kat. HDR musí nejprve absolvovat svou vlastní trať.</p>
Cíl	<p>Vzdálenost z cíle do centra 50 m, neznačeno (na dohled). Cesta z cíle do centra se nachází v závodním prostoru a není tak z centra přístupná. Po dobu dopoledního závodu je zakázáno opustit shromaždiště severním portálem, závodní prostor zde začíná bezprostředně za zdí. Prosíme závodníky po doběhu o nezdržování se v cíli a přesun do centra.</p> <p>V cíli se razí cílová jednotka, vyčítání čipů v centru závodu – nezapomeňte si pokud možno co nejdříve vyčíst čip. Mapy se v cíli neodevzdávají, dodržujte zásady fair play. Cíl bude uzavřen po vypršení limitu posledního startujícího závodníka.</p>
Časový limit	45 minut pro všechny kategorie
Průběžné výsledky	budou vyvěšovány v centru závodu; konečné v systému ORIS
Vyhlášení výsledků	<p>V centru závodu po odpoledním závodě Mistrovství oblasti na krátké trati, předpoklad okolo 18:00 hod. (budeme se snažit v rámci možností urychlit). Vyhlášení budou první 3 závodníci v žákovských kategoriích, kteří obdrží diplom a drobné věcné ceny. V kategorii HDR budou vyhlášení všichni účastníci.</p>
Způsob ražení	<p>Pro všechny kategorie elektronický systém ražení SportIdent; jeden SI čip nesmí být v závodě použit vícekrát. Závodník je povinen v prvním koridoru před startem provést vymazání čipu, ve druhém kontrolu mazání (celkem před startem 3 koridory). Kontroly budou nastaveny pro bezkontaktní způsob ražení.</p> <p>V případě poruchy jednotky SI je závodník povinen označit průchod kontrolou oražením kleštěmi do vyhrazených políček na mapě. Mapu s náhradním ražením je povinen v cíli předat ke kontrole. Na pozdější protesty nebude brán zřetel. Závodník je povinen vyčíst svůj čip i v případě, že závod nedokončí.</p> <p>Čas je měřen na celé sekundy.</p>
Mapa	<p>LUŽE 1:4 000, E = 2 m pro všechny kategorie Mapoval: Martin Krejsa, stav 4/2022 mapový klíč: ISSprOM 2019-2 Mapy nebudou vodovzdorně upraveny, v případě nepříznivého počasí budou na startu k dispozici mapníky. Zvláštní mapové značky:</p> <ul style="list-style-type: none"> ○ velký výrazný strom  • keř, strom ◦ pomník, socha × kovová tyč/konstrukce ▣ studna


Terén Silnice a zpevněný povrch, do 25 % travnaté plochy (areály sportovních, vzdělávacích a zdravotnických institucí, sídliště). Obutí bez omezení, za suchého počasí doporučujeme hladkou atletickou obuv.

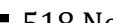




Závod probíhá za běžného provozu. Dbejte zvýšené opatrnosti při překonávání komunikací!

Zakázané prostory, upozornění

Všechny kategorie (s výjimkou HDR, DH10N a DH10) přebíhají na trati silnici druhé třídy, kterou je zakázáno překonat jinde než na vyznačených přechodech s pořadatelskou službou. V mapě vyznačeno kombinací značek 709 Nepřístupná oblast a 710.1 Bod přechodu, běžet na chodníku podél silnice je povoleno.



V prostoru závodu se vyskytují umělé ploty, které jsou v mapě značeny značkou 518 Nepřekonatelný plot . Ve skutečnosti budou vytyčeny pomocí červenobílé pásky a hlídány pořadateli.

V souladu s mapovým klíčem ISSprOM 2019-2 zdůrazňujeme, že je zakázáno vstupovat či překonávat následující mapové značky: 515 Nepřekonatelná zeď , 518 Nepřekonatelný plot nebo zábradlí , 520 Oblast se zákazem vstupu  a 411 Nepřekonatelná vegetace  nebo . Pomocí značky pro nepřekonatelnou vegetaci jsou pro lepší čitelnost zakresleny také některé menší plochy okrasné vegetace. Vybraná exponovaná místa budou ohraničena červenobílou páskou a hlídána pořadateli.

Veškeré prostory obce kromě centra závodu a cesty z parkoviště jsou považovány za zakázané prostory.

Občerstvení

Po doběhu voda v cíli.

Prodej základního občerstvení - budou k dispozici párky, klobásy, vývar a guláš. Jídlo se bude vydávat pouze po předložení stravovacích poukazů, které budou k zakoupení na prezentaci.

Využijte možností občerstvení v centru dopoledního závodu nebo dalších restauračních zařízení v Luži (v centru odpoledního závodu ve Štěpánově bude ve značně omezené míře).

WC, mytí

WC pouze v centru závodu, k mytí studená voda a lavory

Šatny

vlastní dopravní prostředky, možnost stavby oddílových stanů

První pomoc

Drobná poranění budou ošetřena zdravotníkem pořadatele v centru závodu. Pro případy vážnějších poranění je nejbližší nemocnice v Chrudimi (20 km).

- Protesty** případné protesty proti konečným výsledkům zasílejte na e-mailovou adresu honza.krejsa@email.cz; protesty v průběhu závodu předkládejte hlavnímu rozhodčímu s vkladem 200,- Kč
- Školka** nebude k dispozici
- Ochrana osobních údajů a fotografování**
Přihlášením se na závod každý účastník souhlasí se zveřejněním svých osobních údajů v platném formátu ČSOS, a to v podobě přihlášky, startovní listiny a výsledků v informačním systému ORIS.
V průběhu akce mohou být pořizovány zpravodajské fotografie sloužící k informování veřejnosti o proběhlém závodě, propagaci OB atd. v souladu s § 89 zákona č. 89/2012 sb., Občanského zákoníku.
Dále zde mohou být pořizovány fotografie k osobní potřebě závodníků, zejména z vyhlášení výsledků a doběhu do cíle. V případě, že nesouhlasíte s fotografováním, oznamte tuto skutečnost fotografovi.
- Funkcionáři** ředitel závodu – Martin Krejsa
hlavní rozhodčí - Jan Krejsa, R2
stavitel tratí – Jakub Hledík, R3
- Jury (návrh)** Polednová Hana (RUZ), Šťastný Karel (CTB), Nechanický Pavel (OSN)
- Další informace** martin.krejsa@email.cz, 731 088 260