








POKYNY

Oblastní žebříček – závod Ligy Vysočiny

- Klasifikace závodu:** Jednorázový denní závod jednotlivců na klasické trati s pevným pořadím kontrol a intervalovým startem.
- Pořádající orgán:** Oblast Vysočina sekce OB ČSOS.
- Pořádající subjekt:** Orientační klub Střelka (STA)
- Datum:** 2. října 2022
- Centrum:** Fotbalové hřiště - Zhoř u Tábora
GPS: 49.3552139, 14.6658336, <https://mapy.cz/s/fuvenubugu>.
- Prezentace:** V centru závodu od 09:00 do 10:00 hod.
Za oddíl prezentuje jeden určený zástupce.
V případě dohlášek nebo změn prosím přednostně využijte mail tomdol62@seznam.cz a to až do 9 hodin sobotního rána. Požadavek bude vyřízen až po obdržení potvrzení emailem.
Půjčení SI čipu za poplatek 40,- Kč. Vratná záloha za půjčení čipu 500 Kč. Dohlášky možné jen omezeně dle možností pořadatele za dvojnásobné startovné (netýká se kategorií HDR a P). Doklady si oddíly tisknou z ORIS.
- Start:** Čas 00 = 11:00 hod. Intervalový dle startovní listiny. Kategorie P a HDR mají start v libovolném čase do uzavření startu dle pokynu pořadatele. Uzavření startu v čase startu posledního závodníka v ostatních kategoriích.
- Cíl:** Cíl bude uzavřen po vypršení časového limitu posledního startujícího závodníka. Mapy se v cíli neodevzdávají, prosím dodržujte zásady fair play.
- Vyčítání čipů:** V centru závodu – provést co nejdříve.
- Vzdálenosti:**
Parkoviště – centrum: v místě
centrum – start: 1,0 km – značeno modrobílými fáborky,
centrum – cíl: 1,1 km – cesta z cíle vede přes start, start - cíl značeno červenými fáborky
- Parkování:** V centru dle pokynu pořadatelů. Parkovné se nevybírání.
- Časy vítězů:** Předpokládané časy vítězů dle směrných časů Soutěžního řádu oblasti Vysočina.
- Délky tratí:** Uvedeny na konci pokynů.
- Popisy kontrol:** K samoobslužnému odběru v centru závodu (nejsou vytištěny na mapě).
- Předpok. čas vítěze:** Dle soutěžního řádu oblasti Vysočina.
- Časový limit:** 150 minut pro všechny kategorie.

- Výsledky:** Průběžné výsledky budou vyvěšovány v centru závodu. Konečné výsledky budou uveřejněny v ORIS. Všichni účastníci do kategorie HD14. Vyhlášení budou první tři závodníci v kategoriích HD10N, HD10 - HD14. Vyhlášení výsledků proběhne co nejdříve, předpoklad okolo 14 hodiny. Ceny nebude možné převzít v zastoupení. Pouze diplom.
- Mapa:** **Soukeník**, 1:10 000, E=5, mapováno únor 2020, aktualizace 2021 a 2022, ISOM 2017-2. Mapoval Tomáš Doležel.
Mapa bude voděodolně upravena - pretex. U kategorií HDR a P může být pro přihlášené po druhém termínu mapa vytištěna na běžném papíru.
Pro kategorie D21C, H18, H21C, H21D a H35 **rozměr 29x32cm**. Pro ostatní kategorie velikost mapy A4,
Zvláštní mapové symboly:
- | | | | |
|---|----------------------|---|--------------------|
|  | vývrát |  | výrazný strom |
|  | plošinka |  | výrazný strom, keř |
|  | výrazný umělý objekt | | |
- Terén:** Středoevropský, mírně zvlněný, se středně hustou sítí komunikací. Les je porostově rozmanitý, převážně dobře průběžný. Místy množství terénních detailů. V lese je množství zarostlých pasek po těžbě kůrovcového dřeva.
- Zakázaný prostor:** Před závodem celý les mezi obcemi: Zhoř u Tábora, Planá n.L. a Radimovicemi u Želče.
- Způsob ražení:** Pro všechny kategorie elektronický systém ražení Sportident. Sportident krabičky budou nastaveny na bezkontaktní ražení. Jeden SI čip nesmí být v závodě použit vícekrát. Závodník je povinen v prvním koridoru provést vymazání čipu, ve druhém koridoru vymazání zkontrolovat. Celkem tři koridory. Kategorie HDR a P orazí při startu startovací jednotku. V případě poruch jednotky SI je závodník povinen označit průchod kontrolou oražením kleštěmi do mapy. Mapu s náhradním ražením je povinen v cíli předat ke kontrole. Na pozdější protesty nebude brán zřetel. Závodník je povinen vyčistit svůj čip i v případě, že závod nedokončí.
Čas je měřen na celé sekundy.
- Fáborkové tratě:** Značeny oranžovými fáborky. Povinný úsek ze sběrné kontroly (kód 100) do cíle značen červenými fáborky.
- Hlídní dětí (školka):** Nezajišťuje se.
- Občerstvení:** V cíli 0,5 litrová láhev s vodou. Na trati jsou místa občerstvení vyznačeny v mapě – voda. V centru zajištěno občerstvení místními dobrovolnými hasiči – základní sortiment a buchtý.
- Převlékání:** Na travnaté ploše v centru, kde je možnost postavit oddílové stany nebo ve vlastních dopravních prostředcích.
- První pomoc:** Drobná poranění budou ošetřena v cíli a centru závodu. Pro případy vážnějších poranění můžete využít nemocnici v Táboře.
- WC, mytí:** WC - občerstvení u fotbalového hřiště. Na startu WC není, prosím využijte WC v centru. Mytí se nezajišťuje.
- Protesty:** Písemně k rukám hlavního rozhodčího s úhradou 200 Kč v hotovosti. Případné protesty proti oficiálním výsledkům a startovní listině lze zaslat e-mailem na tomdol62@seznam.cz.
- Jury:** Vladislava Fencíková (JHB), Zdeněk Kubálek (RUZ), Jaroslav Zeman (SJI).

Hlavní funkcionáři: Ředitel: Jan Wierer
Rozhodčí: Tomáš Doležel
Stavitel: Tomáš Doležel

Informace: email: tomdol62@seznam.cz, mob. 777 603 927

Závodníci startují na vlastní nebezpečí. Pořadatel zajišťuje pouze první pomoc v cíli. Za nezletilé účastníky zodpovídají zákonní zástupci. Pořadatel neručí za škody způsobené třetí stranou.

Ochrana osobních údajů a fotografování (GDPR):

Přihlášením se na tento závod každý účastník souhlasí se zveřejněním svých osobních údajů v rozsahu povinného formátu ČSOS a to v podobě přihlášky, startovní listiny a výsledků na webu závodů, v informačním systému ORIS, v pokynech pro účastníky a na shromaždišti. V průběhu akce budou pořizovány zpravodajské fotografie sloužící k informování veřejnosti o proběhlém závodě, vyúčtování dotací na akci atd v souladu s §89 zákona č. 89/2012 Sb., Občanského zákoníku. Dále zde mohou být pořizovány fotografie k osobní potřebě závodníků, potřebě sponzorů a podobně. V případě, že nesouhlasíte s fotografováním, oznamte to explicitně fotografovi.

PARAMETRY TRATÍ

Kateg.	Kontrol	Délka	Přev.	Kateg.	Kontrol	Délka	Přev.
D10N	6	3,6 km	45 m	H10N	6	3,6 km	45 m
D10	9	2,8 km	45 m	H10	9	2,8 km	45 m
D12	11	2,9 km	50 m	H12	11	3,1 km	60 m
D14	9	3,6 km	60 m	H14	11	4,5 km	100 m
D16	12	4,4 km	70 m	H16	16	6,3 km	135 m
D18	14	5,9 km	115 m	H18	17	8,2 km	145 m
D21C	18	8,0 km	150 m	H21C	25	11,3 km	210 m
D21D	14	5,9 km	115 m	H21D	17	8,2 km	145 m
D35	17	6,4 km	145 m	H35	21	8,8 km	165 m
D45	14	5,5 km	90 m	H45	16	7,3 km	175 m
D55	8	4,0 km	85 m	H55	15	5,8 km	90 m
D65	8	3,0 km	60 m	H65	8	4,0 km	85 m
HDR	6	3,6 km	45 m	H70	8	3,0 km	60 m
P	11	3,1 km	40 m				