

# 5. Jihomoravská liga




## Pokyny

- Pořádající orgán:** Český svaz orientačních sportů, Jihomoravská oblast
- Pořádající subjekt:** BBM – BETA URSUS Rosice
- Datum:** Sobota 14. května 2022
- Zařazení do soutěží:** 5. závod Jihomoravské ligy 2022 v orientačním běhu  
závod Rankingu s koeficientem 1,00  
veřejný závod
- Typ závodu:** Jednorázový denní závod jednotlivců na klasické trati s pevným pořadím kontrol a intervalovým startem.
- Centrum závodů:** Neslovice – Indiánské hřiště, 49.13992N, 16.39545E  
(<https://mapy.cz/s/hojufebude>). V centru bude prostor pro postavení oddílových stanů.  
**Žádáme všechny účastníky akce o ohleduplnost při pohybu na shromaždišti, zejména s ohledem na dohánějící závodníky (není sběrná kontrola a doběhový koridor).**
- Parkování:** Na louce podle pokynů pořadatelů, bude vybíráno parkovné 20 Kč. Nájezd na louku ze silnice II/395 Neslovice–Hlína (viz mapku na konci pokynů), při přecházení silnice dbejte zvýšené opatrnosti.
- Dopravní situace:** Pokud budete přijíždět od D1 z Kývalky nebo od Rosic, upozorňujeme na uzavírku mostu přes Bobravu v Tetčicích, objížďka je vedena přes Zastávku a Kratochvilku, přičemž v Zastávce je částečná uzavírka silnice I/23 se semaforem (Mapy.cz o těchto omezeních ví). Počítejte tedy se zdržením nebo z Brna jedte přes Troubsko, Omice a Tetčice nebo Ostopovice, Střelice a Tetčice.
- Prezentace:** V centru závodů, 8.30–9.45 hod.
- Start:** Intervalový, 00 = 10.30 hod. Startovní koridor 3 minuty, mapy budou ve 3. startovním koridoru.  
Budou 2 starty:  
**Start 1 pro kategorie H14–55, D16–45, P;**  
cesta na start bude značena modrobílými fáborky, vede částečně po silnici II/395, dbejte zvýšené opatrnosti.  
**Start 2 pro kategorie HDR, H10N, H10–12, H65, D10N, D10–14, D55–65;**  
cesta na start bude značena zelenobílými fáborky.
- Povinné úseky:** Pro všechny kategorie start – začátek orientace.  
Kategorie H14–55, D16–45 a P překonávají méně frekventovanou silnici II/395 povinným úsekem mezi kontrolami 41 a 42, bude značeno červenými fáborky a přeběh silnice bude regulován pořadateli.
- Popisy kontrol:** Budou v centru závodu k samoobslužnému odběru. Na mapě nejsou.

**Mapa:** Kronberk, 1 : 10 000, E = 5 m, stav duben 2022, mapový klíč ISOM 2017-2, autor Daniel Lebar. Formát A4, mapa bude v mapníku.

**Prostor závodu:** Lesy, louky a pole východně od obce Neslovice a jižně od silnice II/395 Neslovice–Hlína. Nevstupujte do prostoru závodu před svým startem mimo vyznačené cesty z parkoviště do centra a z centra na start.  
Pro rozklusání můžete využít část polní cesty v délce asi 200 m blízko startu (pro kategorie se startem 1) nebo cestu na start (pro kategorie se startem 2).

**Zakázané prostory:** Je zakázán vstup do oplocenek a oblastí definovaných těmito značkami:

	412 – obdělávaná půda
	520 – oblast se zákazem vstupu („privát“)
	709 – nepřístupná oblast

**Zvláštní mapové symboly:**

hnědý trojúhelník – plošina  
modrá hvězdička – odkrytá kanalizační šachta  
zelený křížek – vývrat  
černý křížek – krmítko nebo jiný umělý objekt

**Upozornění k mapě:** Spojnice kontrol některých tratí vedou přes nebo velmi blízko koleček jiných kontrol, věnujte proto zvýšenou pozornost správnému pořadí kontrol!

**Ražení:** Všechny kategorie poběží s elektronickým systémem ražení SportIdent (SI), krabičky budou nastaveny do bezkontaktního ražení BEACON umožňujícího ražení do vzdálenosti 0,5 m. Čas bude měřen s přesností na sekundy.  
Ve startovních koridorech provede závodník vymazání obsahu čipu (CLEAR), kontrolu vymazání (CHECK), v posledním koridoru bude umístěna krabička SIAC TEST. V cíli závodník orazí krabičku FINISH.  
V případě ztráty půjčeného čipu bude pořadatel vyžadovat 1.000 Kč.

**Vyčítání čipů:** Bude probíhat v centru v místě prezentace. Každý závodník, i když nedokončí závod, je povinen vyčíst údaje z SI čipu do počítače.

**Předpokládané časy vítězů:**  
Podle soutěžního řádu Jihomoravské oblasti.

**Časový limit:** 150 minut

**Uzavření cíle:** 150 minut po startu posledního závodníka dle startovní listiny.

**Mapy v cíli:** Nebudou vybírány, dbejte zásad fair play!

**Vyhlášení výsledků:** Průběžné výsledky budou zveřejňovány v centru závodu, konečné v ORISu. Vyhlášení proběhne cca ve 13.30 hodin, budou vyhlášeni nejlepší tři v kat. DH10N, DH10, DH12, DH14, DH21C a vítězové kategorií DH16, DH18, DH21D, DH35, DH45, DH55 a DH65. V kategorii HDR obdrží malí závodníci při vyčítání drobnou odměnu, kategorie P nebude vyhlášována.

<b>Občerstvení:</b>	U tratí startujících ze startu 1 bude na kontrole 42 voda. V cíli voda a šťáva. V centru závodu bude otevřen stánek s občerstvením v režii obce Neslovice s následujícím sortimentem:	
	ráno	káva, čaj, koláče
	odpoledne	párek v rohlíku uzená cigára maso na kotlíku, salát.
<b>Vzdálenosti:</b>	parkování – centrum	600 m
	centrum – start 1	1 600 m, převýšení 75 m
	centrum – start 2	1 400 m, převýšení 70 m
	cíl – centrum	0 m
<b>Hlavní funkcionáři:</b>	ředitel závodu	Pavel Ptáček, R2
	hlavní rozhodčí	Miloš Dvořák, R3
	stavitel tratí	Ivo Denemarek, R3
<b>Pravidla:</b>	Závodí se dle platných Pravidel OB, Soutěžního řádu Jihomoravské oblasti a prováděcích předpisů k soutěžím Jihomoravské oblasti.	
<b>Protesty:</b>	Písemně do rukou hlavního rozhodčího s vkladem 200 Kč. Případné protesty proti oficiálním výsledkům lze zasílat po ukončení závodů na adresu: Miloš Dvořák, Komenského nám. 606, 665 01 Rosice.	
<b>Předpokládané složení jury:</b>	Petr Přikryl (PBM) Jakub Zimmermann (TBM) Luděk Finstrle (ZBM)	
<b>Mytí:</b>	Provizorní v lavorech.	
<b>WC:</b>	Pevné v areálu hřiště + 2 ks mobilních toalet.	
<b>První pomoc:</b>	Všichni závodníci závodí na vlastní nebezpečí. První pomoc je poskytována po doběhu v centru závodu. Následnou lékařskou pomoc si hradí každý účastník ze svého zdravotního pojištění.	
<b>Dětská školka:</b>	Nebude organizována.	
<b>Odpadky:</b>	Prosíme o důsledné třídění odpadů do barevně odlišených pytlů – žluté na plasty, černé na ostatní odpad. Udržujte pořádek!	
<b>Informace o závodě:</b>	Na stránce závodu v systému ORIS ( <a href="https://oris.orientacnisporty.cz/Zavod?id=7006">https://oris.orientacnisporty.cz/Zavod?id=7006</a> ) nebo na tel. 603 255 926 (Pavel Ptáček).	
<b>Upozornění:</b>	Přihlášením na tyto závody každý účastník souhlasí se zveřejněním svých osobních údajů v platném formátu ČSOS v informačním systému ORIS. V průběhu akce mohou být pořizovány zpravodajské fotografie sloužící k informování veřejnosti. Dále zde mohou být pořizovány fotografie k osobní potřebě závodníků. V případě, že nesouhlasíte s fotografováním, oznamte to prosím explicitně fotografovi. Všichni závodníci se účastní závodů na vlastní nebezpečí.	

**Plánek centra závodu:**



Závody proběhnou za podpory obce Neslovice, Sboru dobrovolných hasičů Neslovice, města Ivančice a firmy MADREV s.r.o.

Pavel Ptáček  
ředitel závodu

Miloš Dvořák  
hlavní rozhodčí