

ŽEBŘÍČEK B-ČECHY - krátká trať
ŽEBŘÍČEK B-ČECHY - klasická trať

ZBEČNÍK
9. - 10. ZÁŘÍ 2023

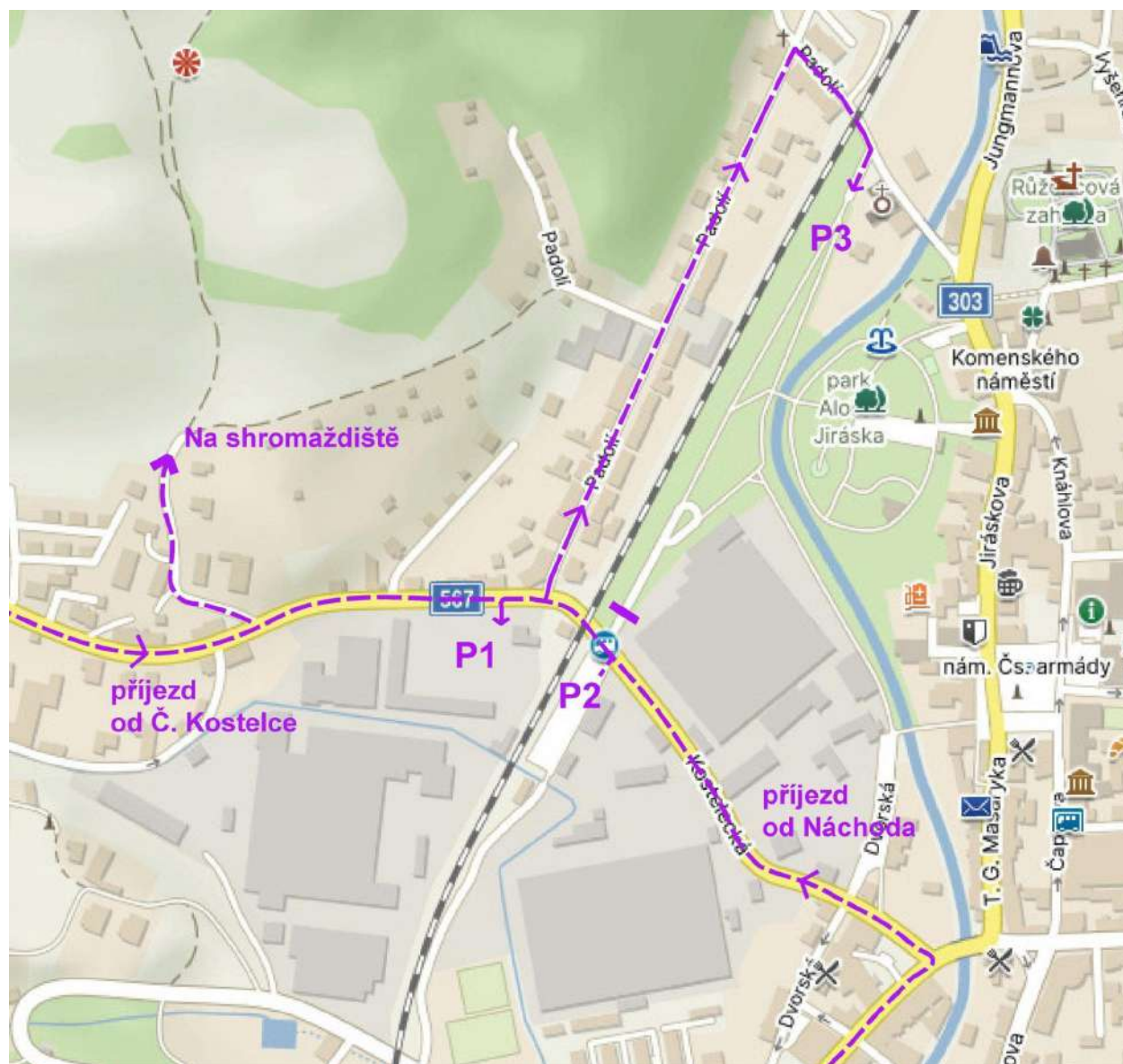
POKYNY PRO ZÁVODNÍKY

- Pořádající orgán** Český svaz orientačních sportů, sekce orientačního běhu
Pořádající subjekt TJ START NÁCHOD, z. s.
Informace web: www.zbecnik2023.cz
oris: <https://oris.orientacnisporty.cz/Zavod?id=7094> (sobota)
<https://oris.orientacnisporty.cz/Zavod?id=7095> (neděle)
- Časový program** sobota 9. 9. krátká trať
- prezentace: 10:30 - 11:30
 - intervalový start od 12.00
 - předpokládané vyhlášení výsledků 16:15
- neděle 10. 9. klasická trať
- prezentace 9:00 - 9.30
 - intervalový start od 10.00
 - předpokládané vyhlášení výsledků 14:30
- Centrum závodu** louka u obce Zbečník GPS: N 50°28.93800', E 16°10.43400'
[mapa](#)
- Prezentace** Bude otevřena pro dohlášky, změny a případné doplatky startovného. Oddíly, které mají zaplacené startovné i doplňkové služby na prezentaci nemusí.
Dohlášky na místě do kategorií HDR, P (bez navýšení), T3 a T5 za 150% vkladu, ostatní v omezeném množství za dvojnásobný vklad.
V sobotu budou na prezentaci vydávány stravenky na večeře a poukazy na ubytování v kempu – prosíme o vyzvednutí za celý oddíl najednou.

Parkování

V areálu firmy Wikov (P1), po naplnění kapacity na parkovišti P2, ev. P3 dle pokynů pořadatele (plánek). Bude vybírán poplatek 50 Kč za oba dny.

Autobusy bezplatně v areálu firmy Wikov dle pokynů pořadatele.



Shromaždiště

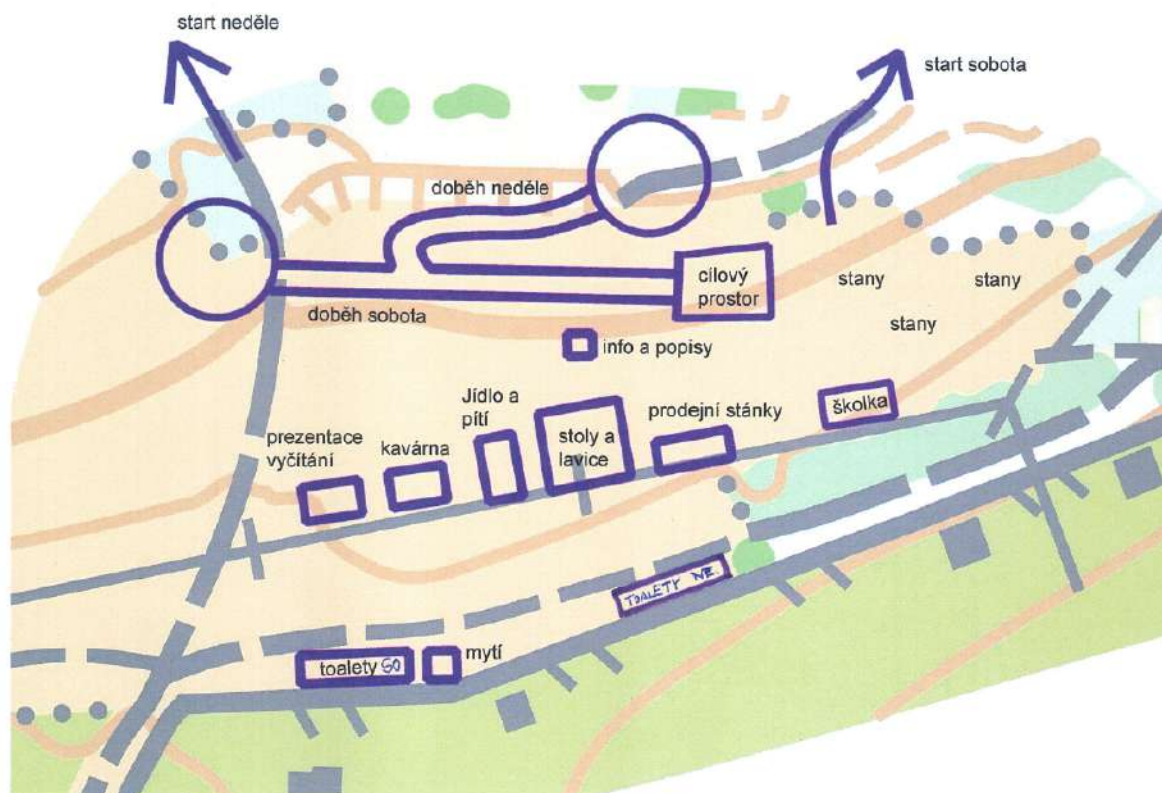
základní rozmístění dle plánu

V centru budou prodejní stánky firem Kazboš, "Bohoušek" Konopáč a Sign Sport.

Prosím udržujte na shromaždišti pořádek, třídte odpad - plasty (žluté pytle) a směs (černé).

Zákaz nocování v centru závodu.

Vzhledem k omezené logistické kapacitě budou pro sobotu přidělené jiné mobilní toalety než pro neděli. Viz mapka



Školka

V centru závodu po nezbytně nutnou dobu.

Pro malé závodníky bude připravena obrázková trať.

První pomoc

Základní ošetření v cíli závodu, pro vážnější a lékařské ošetření využijte Okresní nemocnici Náchod.

Vzdálenosti

parkování – centrum do 500 m

centrum - start

sobota: 2,1 km, 90 m převýšení

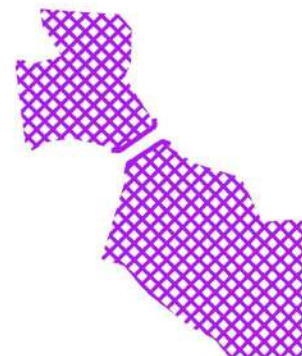
neděle: 1,1 km, 110 m převýšení

cíl - centrum

0 m (oba dny)

Kategorie	Žebříček B D14B, D16B, D18B, D20B, D35B, D40B, D45B, D50B, D55B, D60B, D65B, D70B, D75B H14B, H16B, H18B, H20B, H35B, H40B, H45B, H50B, H55B, H60B, H65B, H70B, H75B, H80B rankingové D20B, D21B, D21C, H20B, H21B, H21C nesoutěžní D/H10N, D/H10C, D/H12C, HDR P (začátečníci, úroveň D12), T3 (úroveň H50), T5 (úroveň H18)
Předpis	závodí se dle platných Pravidel OB, Soutěžního řádu sekce OB a Prováděcích předpisů k soutěžím sekce OB pro sezónu 2023
Vítězné časy	dle Soutěžního řádu sekce OB ČSOS
Způsob ražení	Sportident v režimu bezkontaktního ražení Každý čip lze v závodě použít pouze jednou.
	<p>V případě poruchy bezkontaktního ražení, orazí závodník kontrolu kontaktním způsobem, v případě nefunkčnosti kontaktního ražení je závodník povinen označit průchod kontrolou kleštěmi do libovolného místa na okraji mapy a v cíli mapu odevzdat ke kontrole.</p> <p>Zapůjčení čipu za poplatek 50 Kč (pouze kontaktní čipy).</p> <p>Každý závodník, který vystartoval je povinen vyčíst svůj čip, i v případě, kdy závod nedokončil.</p>
Závodní prostor	vymezen silnicemi Hronov - Zbečnick - Horní Kostelec - Rokytník - Hronov Nadmořská výška 400 - 600 m n.m.
Embargo	mapy.orientacnisporty.cz

Zakázané prostory V sobotu prochází kat. H21B, H35B, H40B, D21B, T5 zakázaným prostorem skrz vyznačený průchod (obrázek). Průchozí koridor bude v terénu vyznačen červeno-bílou páskou.



V neděli probíhá závěr všech tratí v blízkosti kůrovcem napadaného lesa se zákazem vstupu, okraj prostoru bude označen červeno-bílou páskou.

Terén Podhorský kopcovitý terén převážně dobře průběžný, dva hlavní hřebeny a centrální údolí, hustá síť cest, mnoho porostových detailů, občasné pozůstatky těžby uhlí, nebo kamene. Prostorem prochází linie opevnění z 2. světové války, většinou pouze zbytky původních bunkrů.

V sobotu se probíhá starým lomem s vysokou skalní stěnou, dbejte zvýšené opatrnosti.

Mapa sobota Draboňův lom, 1:10 000, E=5 m
autor Zd. Sokolář, stav: srpen 2023, mapový klíč ISOM2017-2 A4, vodovzdorně baleno

Mapa neděle Maternice, 1:15 000 pro kategorie D/H14B - D/H21 (A4)
1:10 000 pro ostatní kategorie (A3)
autor Zd. Sokolář, stav: srpen 2023, mapový klíč ISOM2017-2 vodovzdorně baleno
Poslední revize mapy proběhla krátce před tiskem, přesto však v terénu mohli do zahájení závodu vzniknout menší paseky či oplocenky.

Předchozí mapa Maternice, 1977 ([mapový portál](#))

Zvláštní symboly černý křížek - vigvam (malý), lavička, jiné dřevěné stavby, malé pevnůstky (do průměru 4 m)
černé kolečko - propast (bunkrová šachta)
modrá hvězdička - studna

Linie pro kategorie HDR, HD10N budou značeny oranžovými fáborky

Popisy kontrol K odběru na informačních tabulích v centru závodu.

Popisy jsou vytištěné i na mapě.

Start	<p>intervalový, délka koridorů 3 min.</p> <p>sobota (kt): 00=12:00, vzdálenost ze shromaždiště 2,1 km, 90 m převýšení</p> <p>v prostoru sobotního startu bude k dispozici voda</p> <p>neděle (kl): 00=10:00, vzdálenost ze shromaždiště 1,1 km, 110 m převýšení</p> <p>V prostoru startu nejsou toalety.</p> <p>Kategorie HDR, P, T3, T5 startují ve zvláštním koridoru na startovní krabíčku v libovolném čase dle pokynů startéra nejpozději do startovního času posledního závodníka na startovní listině.</p> <p>Cesta na start značená modro-bílými fáborky.</p>
Cíl	<p>Závodník ukončí svůj závod ozařením cílové jednotky.</p> <p>V cíli budou vybírány mapy a to až do startu posledního nedělního závodníka daného dne. Výdej map za oba dny v neděli v cílovém prostoru ca 15 min po startu posledního závodníka (v sobotu se mapy nevydávají).</p>
Časový limit	<p>sobota (kt) - 90 min</p> <p>neděle (kl) - 160 min</p>
Výsledky	<p>Online výsledky (odkaz bude zveřejněn v is oris)</p> <p>Nepravidelně vyvěšované na informační tabuli v centru závodu.</p> <p>Oficiální výsledky budou zveřejněny po skončení závodu v is oris.</p>
Vyhlášení	<p>co nejdříve po uzavření výsledků daného dne (sobota odhadem 16:15; neděle odhadem 14:30), bude upřesněno komentátorem.</p> <p>Vyhlašují se první tři závodníci ve všech soutěžních kategoriích B + HD10C, HD12C a vítězové kategorie HD21C. V cíli bude připravena odměna pro všechny závodníky kategorie HDR.</p>
Protesty	<p>Písemně k rukám hlavního rozhodčího závodu s vkladem 400 Kč.</p> <p>Případné protesty proti oficiálním výsledkům (do 14 dnů po jejich zveřejnění) zasílejte e-mailem na adresu zverinapeta()gmail.com.</p>
Jury	Zuzana Jedličková, Jan Šedivý, Jan Kroupa
Občerstvení	<p>v neděli na klasické trati voda na trati</p> <p>v centru občerstvení formou stánkového prodeje</p>

Ubytování

tělocvičny ZŠ Zbečnick a ZŠ Hronov

obě tělocvičny budou otevřeny od soboty 16:00 do ne 9:15
(s ohledem na další sportovní program v tělocvičnách je nutné
opustit ubytování nejpozději v uvedeném čase)

Autokemp Velký Dřevíč - zástupci oddílů si vyzvednou poukázky na
ubytování v sobotu při prezentaci; připomínáme, že v kempu není
žádné občerstvovací zařízení

Sobotní večeře

zákaz nocování na parkovišti a v prostoru centra závodu
prosíme zástupce oddílů, aby si na sobotní prezentaci vyzvedli
stravenky

Večeře budou vydávány v jídelně firmy Wikov v čase 18:00 - 18:30.
Vchod přímo z parkoviště P1 do nižší budovy

Ředitel závodu

Martin Sychrovský

Hlavní rozhodčí

Petr Zvěřina, R2

Stavatel tratí

Zdeněk Sokolář ml., R2

Kartograf

Zdeněk Sokolář ml., R2

Kontakt

startnachod@gmail.com

Ochrana osobních údajů a fotografování

Přihlášením se na tento závod každý účastník souhlasí se
zveřejněním svých osobních údajů v platném formátu ČSOS a to
v podobě přihlášky, startovky a výsledků na webu závodů a
v informačním systému ORIS.

V průběhu akce budou pořizovány zpravodajské fotografie
sloužící k informování veřejnosti o proběhlém závodě,
vyúčtování dotací na akci atd. v souladu s § 89 zákona
č. 89/2012 Sb., Občanského zákoníku. Dále zde mohou být
pořizovány fotografie k osobní potřebě závodníků (jako
vzpomínka na závody, pro propagaci klubu OB) zejména
z vyhlášení výsledků a doběhu do cíle. V případě, že
nesouhlasíte s fotografováním, oznamte to prosím explicitně
fotografovi.

Poděkování Pořadatelé děkují všem majitelům pozemků, společnosti Lesy ČR, s. p. za možnost vstupu a svolení uspořádat závody v tomto prostoru, městu Hronov a firmě Wikov MGI za vstřícný přístup k uspořádání celé sportovní akce.

Děkujeme uvedeným firmám za podporu závodu a poskytnuté sponzorské dary.



František Sejkora
provádění staveb
Albrechtice nad Orlicí



Rubena



Na vaši účast se těší pořadatelé z TJ START NÁCHOD

PARTNEŘI ČSOS pro rok 2023



komerční partneři ČSOS:



mediální partneři ČSOS:



podporovatelé ČSOS:

