



POKYNY

6. a 7. závod žebříčku B Čechy 22.-23.6.2024

a veřejný závod

Pořádající orgán: Český svaz orientačních sportů, sekce orientačního běhu

Pořádající subjekt: Sportovní klub OB Ostrov, z.s.

Datum, typ závodu: sobota 22. 06. 2024 – klasická trať s pevným pořadím kontrol
neděle 23. 06. 2024 – krátká trať s pevným pořadím kontrol

Centrum: Sportovní areál EDUARD u Jáchymova - GPS 50.3831839N, 12.8931783E
<https://mapy.cz/s/cuhotujevo>
V centru bude možnost stavět oddílové stany.

Parkování: Organizované pořadatelé. Prostor na parkování je omezený. Dbejte prosím jejich pokynů! Bude vybíráno parkovné ve výši 100,- Kč za oba dny bez ohledu na počet dní parkování. Obytné vozy mohou parkovat v omezeném množství v centru závodů, zbytek pak na [parkovišti P2](#). Dbejte pokynů pořadatelů. Na parkovišti P2 by měl být otevřený bufet.

Autobusy vysadí závodníky na křižovatce, centrum je 1000m od výstupu, dbejte opatrnosti po cestě do centra budou přijíždět a parkovat závodníci v autech.



Info pro příjezd a možné parkování autobusů.

Prezentace: v centru závodu: sobota 10:00 – 11:00
v centru závodu: neděle 8:00 – 9:00

Dohlašovat lze jenom příchozí kategorie HDR, P, T3 a T5 – dle možnosti pořadatelů.

Žádáme závodníky, aby dodržovali čas prezentace. Kluby, které mají vše uhrazeno a nepožadují žádnou změnu, na prezentaci nemusí. Pořadatel nebude pro kluby tisknout pokyny, startovky ani doklady. Ty je možné stáhnout ze systému ORIS.

Vzdálenosti:

| | | |
|----------------------|--------|----------------------|
| parkoviště - centrum | sobota | 300m - 1.100m |
| | neděle | 300m - 1.100m |
| centrum - start | sobota | 600m a 50m převýšení |
| | neděle | 300m a 15m převýšení |
| centrum - cíl | sobota | v centru |
| | neděle | v centru |

Start:

sobota 00 = 12:00 intervalový

neděle 00 = 10:00 intervalový

Kategorie HDR, P, T3 a T5 statují v libovolném čase od startu 00 do 120.

Cesta na start bude značena modrobílými fáborky. Cestou na start není mobilní WC.

čas -3 ... vstup závodníků do koridoru, oražení SI-jednotky CLEAR;

čas -2 ... oražení SI-jednotky CHECK;

čas -1 ... oražení SI-jednotky SIAC test;

čas 0 ... start a odběh povinným úsekem k mapám a na mapový start.

Mapa:

Sobota - ISOM 2017-2, stav 05/2024, pro všechny ekvidistance = 5 m, vodovzdorně upravena, mapoval Radim Ondráček a Zdeněk Koč, hlavní kartograf Radim Ondráček.

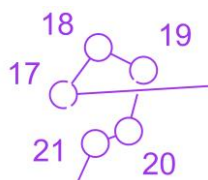
| klasika | | | |
|--|------------|------------|--------|
| kategorie žebříčku B a veřejného závodu | | | |
| typ balení | kategorie | měřítko | rozměr |
| Pretex | HD16 -35 | 1 : 15 000 | A4 |
| Pretex | H40, H45 | 1 : 10 000 | A3 |
| Pretex | ostatní | 1 : 10 000 | A4 |
| příchozí kategorie | | | |
| typ balení | kategorie | měřítko | rozměr |
| igelit | HDR, P, T3 | 1 : 10 000 | A4 |
| igelit | T5 | 1 : 10 000 | A3 |

Neděle - ISOM 2017-2, stav 05/2024, pro všechny ekvidistance = 5 m, vodovzdorně upravena, mapoval a hlavní kartograf Radim Ondráček.


| krátka | | | |
|--|-----------|------------|--------|
| kategorie žebříčku B a veřejného závodu | | | |
| typ balení | kategorie | měřítko | rozměr |
| Pretex | HD14-35 | 1 : 10 000 | A4 |
| Pretex | ostatní | 1 : 7 500 | A4 |

| příchozí kategorie | | | |
|--------------------|------------|------------|--------|
| typ balení | kategorie | měřítko | rozměr |
| igelit | HDR, P, T3 | 1 : 7 500 | A4 |
| igelit | T5 | 1 : 10 000 | A4 |

Pro oba dny platí, že některé tratě se vícenásobně kříží. V místech, kde se protíná spojnice kontrol s kolečkem, bude spojnice přerušena. Při krátké trati mohou být čísla kontrol blízko u sebe, pozor na pořadí (viz ukázka).



- Terén:** Hřbet s širokou vrcholovou částí, svahy i vrcholová část s velkou terénní členitostí – pozůstatky po středověké i novověké těžbě (jámy, kupy, svahové hřbítky, haldy, hlušiny); horský les s různou průběžností, místy jsou horské louky.
- Systém ražení:** SPORTident – označovací jednotky budou nastaveny do režimu bezdotykového ražení BEACON (ražení do vzdálenosti 0,5 m). V případě poruchy se razí do mapy, mapa se v tomto případě odevzdá ke kontrole cílovému rozhodčímu. Závodník je povinen se po doběhu do cíle dostavit k vyčtení čipu (i při nedokončení závodu). Možnost zapůjčení čipu na prezentaci za 50Kč.
- Parametry tratí:** Jsou uvedeny v IS ORIS a na webu závodu. Předpokládané časy vítězů dle Soutěžního řádu soutěží sekce OB ČSOS.
- Popisy kontrol:** Samoobslužný odběr v centru závodu, na mapách nejsou popisy tištěné.
- Povinné úseky:** start – začátek orientace (mapový start)
sběrná kontrola (číslo 100) – cíl
V neděli mají povinný úsek závodníci, kteří mají kontrolu číslo 87, jsou povinni dodržet vyznačený průchod pro přeběh silnice. Nedodržení povede k diskvalifikaci.
- Cíl:** Závod končí oražením cílové SI jednotky, která je nastavena do režimu bezdotykového ražení.
Závodníci jsou povinni v prostoru za cílem odevzdat svoji závodní mapu.
- Časový limit:** sobota 180 minut uzavření cíle 18:15 hod
neděle 90 minut uzavření cíle 14:15 hod
- Občerstvení:** Voda nebo šťáva v cíli. V sobotu na občerstvovačkách voda.
- Výsledky:** Průběžné výsledky budou vyvěšovány na shromaždišti. Průběžné výsledky budou také dostupné na Oresults.eu. Konečné výsledky budou zveřejněny na stránkách závodu a informačním systému ORIS.
- Vyhlášení vítězů:** Vyhlášení proběhne co nejdříve po závodě. Vyhlášení budou všichni z kategorie HDR, dále pak první tři závodníci HD10L – HD80 a H85.

- Výdej map:** Mapy se v cíli odebírají do startu posledního závodníka. Poté výdej v cíli, bude vyhlášeno rozhlasem.
- Zakázané prostory:** Veškeré závodní prostory mimo prostor centra závodu. V lese platí zákaz vstupu do oplocenek, prostor vyznačených značkou 709 (nepřístupná oblast) a na soukromé pozemky. Nedodržení zakázaných prostor bude trestáno diskvalifikací.
- Jury:** Bohuslav Václav, Hanák Martin, Bořánek Petr
- Zdravotník:** Závodníci startují na vlastní nebezpečí, základní první pomoc bude poskytnuta v cíli. Nejbližší Nemocnice jsou Ostrov, Karlovy Vary nebo jednotky IZS.
- Stravování:** V centru závodů bude občerstvení s nabídkou masových i vegetariánských jídel, gril, točené pivo a limo, pultový prodej, dále oddílový stánek s grilem, koláči, párky v rohlíku, teplé nápoje, točené pivko  11 + limo, dále pak všem známé O-Kafé.
- WC, mytí:** Mobilní WC v centru závodu. Provizorní mytí, bude hadice a lavory. Používáme pitnou vodu, prosím o šetření.
- Školka pro děti:** bude zajištěna po oba dva dny v centru závodu
- Ubytování:** [ZŠ Jáchymov](#), otevřeno: sobota 18:00 – neděle 9:00. Parkovat se může podél školy. Ve škole bude k dispozici školní kuchyňka. Udržujte čistotu. Kontakt na ubytování Jáchymov – Olina 775 025 600.
- [ZŠ Májová Ostrov](#), otevřeno: sobota 18:00 – neděle 9:00. U školy ten den probíhá Den fotbalu, je možné, že nebude v okolí při příjezdu dostatek míst na parkování. Velkokapacitní parkoviště naleznete u [Tesco](#) nebo u [koupaliště](#), obojí do 500m. Udržujte čistotu. Kontakt na ubytování Ostrov – Šárka 720 752 346.
- Hlavní funkcionáři**
- | | |
|------------------|--|
| ředitel: | Vladimír Ječmen |
| hlavní rozhodčí: | sobota Lumír Urbánek (R2) neděle Lumír Urbánek (R2) |
| stavitelé tratí: | sobota Aleš Ritter (R2) neděle Petr Ševčík (R2) |
- Protesty:** Protest proti porušení či nedodržení Pravidel nebo proti rozhodnutí HR lze podat písemně, na místě a doložený vkladem 400 Kč hlavnímu rozhodčímu (čl. 25.1 Pravidel OB).
Protest proti oficiálním výsledkům pak písemně do 14 dnů od zveřejnění oficiálních výsledků (čl. 25.2 Pravidel OB) - mailem na adresu obeduard2024@gmail.com, s vkladem 400 Kč zaslaným na účet pořadatele.
- Informace, kontakt:** <https://oris.orientacnisporty.cz/Zavod?id=7496>
<https://oris.orientacnisporty.cz/Zavod?id=7497>
<https://www.eduard2024.cz/>
obeduard2024@gmail.com
- Předpis:** závodí se dle platných Pravidel OB, Soutěžního řádu ČSOS a Prováděcích předpisů k soutěžím sekce OB ČSOS pro rok 2024

Upozornění:

Každý se závodu účastní na vlastní nebezpečí, organizátoři závodu ani vlastníci lesů nepřebírají žádnou odpovědnost.

Zákaz přenocování v centru nebo na parkovišti závodů.

Provozování prodejní nebo propagační činnosti je možné pouze se souhlasem ředitele závodu.

Ochrana osobních údajů: Pořadatel je jako správce osobních údajů oprávněn zpracovávat osobní údaje přihlášeného účastníka pro plnění jeho povinností jako pořadatele závodu, za účelem plnění smlouvy, k jejímuž uzavření dochází mezi pořadatelem a účastníkem závodu přijetím přihlášky. Pořadatel za účelem plnění svých povinností zveřejní osobní údaje účastníka v platném formátu ČSOS a to v podobě přihlášky, startovky a výsledků v informačním systému ORIS (<https://oris.orientacnisporty.cz/>) a na webu závodu (<https://www.eduard2024.cz/>).

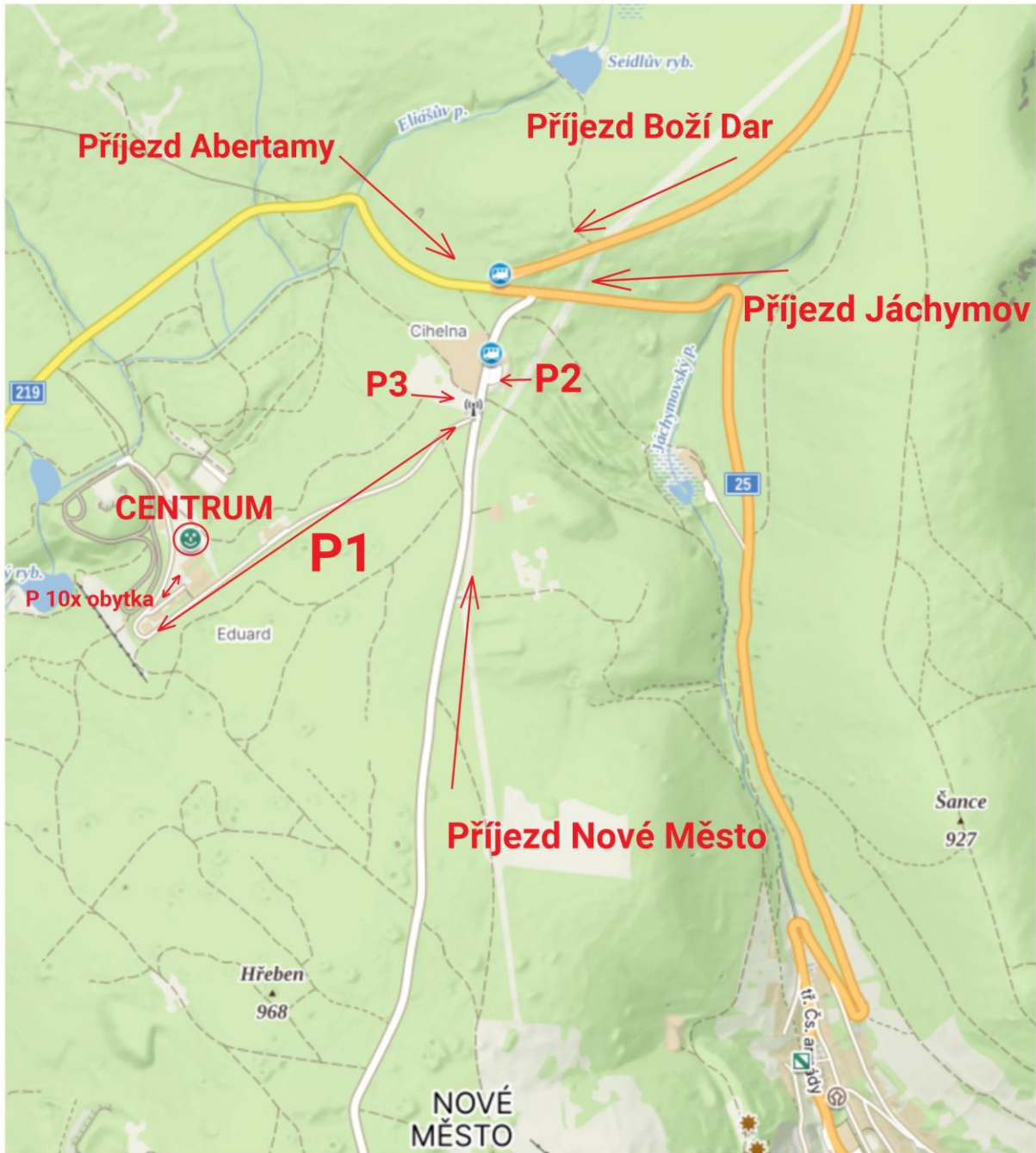
Fotografování: V průběhu akce budou pořizovány zpravodajské fotografie, sloužící k informování veřejnosti o proběhlém závodě, vyúčtování dotací na akci atd. v souladu s § 89 zákona č.89/2012 sb., Občanského zákoníku. Dále zde mohou být pořizovány fotografie k osobní potřebě závodníků (jako vzpomínka na závody, pro propagaci Vašeho klubu OB) zejména z vyhlášení výsledků a doběhu do cíle. V případě, že nesouhlasíte s fotografováním, oznamte to prosím explicitně fotografovi.

Parametry tratí

| parametry tratí sobota 22.6.2023 klasika | | | |
|--|----------|-----------|---------------|
| Kategorie | délka km | převýšení | počet kontrol |
| D10L | 1,7 | 30 | 7 |
| D10 | 2,5 | 40 | 8 |
| D12 | 3,0 | 65 | 8 |
| D14B | 4,0 | 80 | 10 |
| D16B | 4,8 | 130 | 9 |
| D18B | 5,5 | 165 | 10 |
| D20B | 6,2 | 165 | 13 |
| D21B | 7,3 | 205 | 13 |
| D21C | 6,1 | 175 | 13 |
| D35B | 6,2 | 170 | 9 |
| D40B | 5,7 | 170 | 10 |
| D45B | 5,3 | 155 | 10 |
| D50B | 4,8 | 90 | 11 |
| D55B | 4,4 | 85 | 10 |
| D60B | 4,0 | 90 | 9 |
| D65B | 3,4 | 70 | 9 |
| D70B | 3,4 | 70 | 10 |
| D75B | 2,9 | 60 | 9 |
| D80B | 2,9 | 60 | 9 |
| H10L | 1,7 | 30 | 7 |
| H10 | 2,5 | 40 | 8 |
| H12 | 3,2 | 60 | 8 |
| H14B | 5,4 | 115 | 12 |
| H16B | 6,6 | 180 | 14 |
| H18B | 7,6 | 270 | 15 |
| H20B | 9,3 | 320 | 18 |
| H21B | 12,4 | 490 | 22 |
| H21C | 9,1 | 335 | 16 |
| H35B | 9,5 | 330 | 18 |
| H40B | 8,5 | 315 | 19 |
| H45B | 7,1 | 255 | 17 |
| H50B | 6,4 | 195 | 13 |
| H55B | 5,8 | 155 | 12 |
| H60B | 5,5 | 145 | 11 |
| H65B | 5,2 | 110 | 10 |
| H70B | 4,5 | 90 | 12 |
| H75B | 3,5 | 70 | 10 |
| H80B | 3,4 | 70 | 10 |
| H85B | 2,9 | 60 | 9 |
| HDR | 1,7 | 30 | 7 |
| P | 3,2 | 60 | 11 |
| T3 | 4,6 | 130 | 8 |
| T5 | 7,0 | 255 | 13 |

| parametry tratí neděle 23.6.2023 krátká | | | |
|---|----------|-----------|---------------|
| kategorie | délka km | převýšení | počet kontrol |
| D10L | 2,2 | 60 | 7 |
| D10 | 2,0 | 25 | 7 |
| D12 | 2,5 | 35 | 11 |
| D14B | 2,9 | 40 | 14 |
| D16B | 3,3 | 45 | 16 |
| D18B | 3,6 | 45 | 19 |
| D20B | 4,1 | 75 | 19 |
| D21B | 4,1 | 95 | 20 |
| D21C | 3,8 | 55 | 17 |
| D35B | 4,0 | 80 | 18 |
| D40B | 3,6 | 55 | 19 |
| D45B | 3,3 | 45 | 17 |
| D50B | 2,9 | 55 | 14 |
| D55B | 2,7 | 35 | 14 |
| D60B | 2,6 | 35 | 13 |
| D65B | 2,6 | 40 | 14 |
| D70B | 2,3 | 45 | 13 |
| D75B | 2,1 | 40 | 11 |
| D80B | 1,8 | 40 | 9 |
| H10L | 2,2 | 60 | 7 |
| H10 | 2,0 | 25 | 7 |
| H12 | 2,7 | 35 | 12 |
| H14B | 3,3 | 45 | 16 |
| H16B | 3,5 | 45 | 17 |
| H18B | 3,7 | 60 | 18 |
| H20B | 4,2 | 90 | 21 |
| H21B | 5,4 | 95 | 22 |
| H21C | 4,8 | 95 | 22 |
| H35B | 4,1 | 95 | 17 |
| H40B | 3,9 | 70 | 21 |
| H45B | 3,9 | 55 | 18 |
| H50B | 3,5 | 60 | 18 |
| H55B | 3,4 | 55 | 16 |
| H60B | 3,2 | 55 | 17 |
| H65B | 3 | 40 | 15 |
| H70B | 2,5 | 40 | 12 |
| H75B | 2,4 | 45 | 12 |
| H80B | 2,3 | 40 | 11 |
| H85B | 2,0 | 40 | 10 |
| HDR | 2,2 | 30 | 8 |
| P | 2,4 | 40 | 11 |
| T3 | 3,5 | 65 | 14 |
| T5 | 3,8 | 95 | 18 |

Příjezd



Mapa centra



Závod je realizován za podpory města Ostrov, a Karlovarského kraje.

Konání akce umožnil státní podnik Lesy České republiky, s.p., Lesy Jáchymov, s.r.o., město Jáchymov.

Podporují nás:

