

Město Rumburk



RUMBURSKÁ LILIE

8. ročník

POKYNY

společné pokyny pro všechny 3 závody

sobota + neděle 13. + 14. května 2023



Pořádající orgán: Ještědská oblast sekce OB ČSOS
Pořadatel: ZOOB Rumburk z. s. a OL Team Wehrsdorf

Centrum závodů: E1 KIEZ Seifhennersdorf 50.9529500 N, 14.6112100 E
(SRN Kinder-Erholungs-Zentrum / dětské rekreační středisko)
E2 Rumburk – Pod Zámečkem (ryb. Mexiko) 50.9750256 N, 14.5668869 E
E3 Rumburk – za Zámečkem (Ječná ul.) 50.9736408 N, 14.5554178 E
(!! pozor – změna centra E3 oproti rozpisu !!)

závodní kancelář, prezentace, vyčítání SI, pokyny, informace, průběžné výsledky, WC, první rada i pomoc ...
Pozn.: Vzdálenost mezi centrem E1 a E2 je 7 km (po silnici), doba jízdy autem asi 10 min. Při parkování na Východní pak 6 km/8min. + 800 m po zelenobílých fáborkách.

Typ závodu: pěší denní orientační závod jednotlivců (E1 krátká trať, E2 krátká trať, E3 klasika)

E1 + E3 pevné pořadí kontrol, intervalový start

E2 volné pořadí kontrol s povinnými postupy, hromadný start po kategoriích

Pozn. k E2: Závodník musí orazit všechny kontroly, které má na mapě a to v libovolném pořadí, má-li na mapě zakreslen jeden nebo více povinných postupů, je povinen absolvovat tyto postupy v jakémkoli směru. Během absolvování povinného postupu nesmí závodník orazit jinou kontrolu, než kterou začíná a končí povinný postup. Orází-li během povinného postupu i jinou kontrolu, tak se tato kontrola nepočítá a musí být orážena znovu mimo povinný postup.

Povinné postupy při E2 nemají všechny kategorie. Některé kategorie mají i více povinných postupů.

Povinný postup (2 kontroly) je na mapě vyznačen spojnicí (map. zn. 705). Kontroly ve volném pořadí jsou na mapě vyznačeny jen kolečkem (map. zn. 703).

Na mapě je uveden u všech kontrol pouze kód kontroly!!

Povinné postupy lze absolvovat v libovolném směru (např. 31-32 i 32-31). Při více povinných postupech na dané trati je možné absolvovat jednotlivé povinné postupy v libovolném pořadí (volné pořadí povinných postupů).

Neabsolvování některého povinného postupu či neoražení některé kontroly = disk.

Popisy kontrol v picto jsou u E2 uvedeny pouze na mapě a seřazeny vzestupně podle kódu kontroly.

„Sběrka“ – doběhový koridor není. Cíl se razí volně Po oražení cíle není možné se vrátit na trať.

Zařazení do soutěží: závody Ještědského žebříčku mládeže a dospělých 2023
závody Ještědského poháru družstev žactva 2023
veřejné a náborové závody v rámci akce „DNY ORIENTACE V PŘÍRODĚ“
Landesrangliste Sachsen

Předpis: Závodí se podle platných Pravidel OB. Soutěžního řádu a Prováděcích předpisů k soutěžím JO sekce OB ČSOS pro rok 2023. Předpokládaný čas vítěze je dán soutěžním řádem JO.

Kategorie:

D10, D12, D12D, D14, D14D, D16, D18, D20, D21K, D21L, D35, D40, D45, D50, D55, D60, D65, D70, D75
H10, H12, H12D, H14, H14D, H16, H18, H20, H21K, H21L, H35, H40, H45, H50, H55, H60, H65, H70, H75, H80

náborové: P (trať na úrovni H12-14), HDR (s doprovodem), D10L a H10L (linie) jen E3

tréninkové: T1 (trať na úrovni H16), T2 (trať na úrovni H21) jen E3

Pozn.: Dětský závod pro nejmenší je organizován pouze při E1.

Místo a čas prezentace: E1 od 8:30 v centru, ostatní vždy 1 hod. před startem 00 v Centru jednotlivých E. „Rychlá prezentace“ pro oddíly beze změn a bez doplatků.

Dohlášky do počtu volných map a za zvýšené startovné (mimo HDR, HD10L, P).

Pozn.: Většina věcí se dá vyřešit off-line, před i po akci.

Parkování:

E1 KIEZ "Querxenland" Seifhennersdorf (pozor na značku parkování)!

E2 i E3 u centra E2 (omezený počet parkovacích míst)

na veřejném parkovišti "Východní" u restaurace Zámeček 50.9686514N, 14.5638936E

Vzdálenosti parkování – centrum:

E1 0,2 – 0,5 km

E2 0,1 km. při parkování u ryb. Mexiko,
0,9 km. při parkování na Východní (cesta značena zeleno-bílé fáborcky od zastávky bus)

E3 1,9 km. při parkování u ryb. Mexiko,
1,0 km. při parkování Východní (cesta značena modro-bílé fáborcky od zastávky bus),

Pozn.: I na jiných veřejných místech – nedoporučuje se parkovat v ulici (K Vysílači – Ječná) – velmi úzká silnička (obtěžně se vyhnou 2 auta) a také „místní“ poměrně rychle zavolají „měšťáky“, kteří docela rádi přijedou i s pokutovým bločkem.

POZOR přechází se silnice 1. tř. Rumburk – Jiříkov u zastávky bus – nepřehledné (místo na horizontu).

Nebude vybíráno parkovné.

Pozn.: Domluvené parkování na louce u centra E3 nám majitel zrušil těsně před závodem (prý by nedostal dotaci)!!

Šatny: Společné nejsou, v centru E2 je možné postavit oddílové stany.

Startovní listiny: ORIS a pouze v centru!!

Druh označování závodních průkazů: SportIdent, krabičky SI budou nastaveny na bezkontaktní způsob ražení. Zapůjčení SI čipu na prezentaci za poplatek.

Vybavení kontrol: Stojan s lampiónem, SI jednotka a kleště, na některých kontrolách rozhodčí.

Popisy kontrol: E1 na mapě a ORIS, E2 pouze na mapě, E3 v centru a ORIS

POZOR: při E1 použity kódy kontrol K66 i K68.

Parametry tratí a sledy kontrol: Na **ORIS**. Délka je dána po spojnicí kontrol, převýšení součtem převýšení mezi kontrolami (pozor u E2 jsou délky tratí pouze orientační).

Mapy E1 **QUERXENLAND**, 1 : 10 000, E 5 m, stav IV/23, autoři H. Männel + D. Fremder, A4






E2 **MEXIKO**, 1 : 10 000, E 5 m, stav III/23, autor T. Babický, A4

E3 **HARTA**, 1 : 10 000, E 5 m, stav IV/23, autor J. Rančák, A4

Zpracování map OCAD, tisk laser, vodotěsný papír PRETEX, mapový klíč ISOM2017-2.

Pozn.: Vzhledem k použití papíru PRETEX nebudou na startu k dispozici mapníky. Vodotěsnost papíru však neznamená automaticky vyšší pevnost nebo větší odolnost kresby na ohyb papíru.

Použití zvláštních mapových symbolů:

-  zelené kolečko (s bílou výplní i obvodem): výrazný strom:
-  zelená tečka s bílou výplní: vegetační objekt (např. malý hustník i zvláštní strom)
-  zelený křížek: vývrat (i skupina vývratů jednotlivě nezmapovatelných)
-  černý křížek: jiný objekt (např. i spadlý posed)
-  zelená čárka – spadlý kmen stromu tvořící překážku v běhu

Popis terénu: 380 – 460 m. n. m., les s rozdílnou průběžností, střední hustota cest, místy obtížněji průchodný podrost a podmáčený terén, malá převýšení, různé terénní tvary, mýtiny.

Možná nebezpečí:

- V lese stále probíhá těžba dřeva i stavby oplocenek! Složené dřevo je zakázáno překonávat.
- Asfaltové a zpevněné lesní cesty jsou poměrně frekventovanými turistickými trasami (zejména E3). Někteří (cyklisté, elektro-koloběžkáři i další hobíci) to s rychlostí pohybu dost přehánějí.
- Prostor E2 ohraničuje železniční trať, tratě přes nevedou.
- Doprava (parkování) není nijak regulována.
- Při E2 + E3 je možné překonávat frekventovanou silnici Rumburk - Jiříkov, při jejím překonávání je třeba dbát vysoké opatrnosti.
- V E3 se v lese vyskytují divočáci, prostory s vyšším výskytem jsou vyznačeny v mapě značkou č. 709 "nepřístupná oblast".

Omezení běžeckého oblečení a obutí: Není, doporučeno je zakrytí končetin.

Zakázané a nebezpečné prostory: Zákaz vstupu do lesa mimo centrum mimo značené turistické cesty (prostor závodu).

Způsob startu: E1 + E3 Intervalový, kategorie HDR, P a T (+ H10L, D10L v E3) volný po příchodu na start na startovní krabičku do času 60.

E2: hromadný po kategoriích, kategorie HDR, P a T volný po příchodu na start na startovní krabičku do času 45. Vzdálenosti od startu na mapový start: E1 60m, E2 20 m, E3 150m

Pozn.: V E3 bude použito elektronické (samoobslužné) odbavení na startu. Pokud jméno závodníka na monitoru "zezelená" může jít dál do koridoru, pokud ne (pozdní-dřívější start, změna SI ...) obrátí se na rozhodčího na startu. Netýká se startů na krabičku.

Čas startu 00: E1: KT 10:00 E2: KT 15:00 E3: KT 10:30

Časový limit: E1 + E2 KT 90 min. E3 klasika 150 min.

Vzdálenosti: E1: start 300 m, cíl – v centru. cesta na start červeno-bílé fáborcky
E2: start 100 m, cíl – v centru cesta na start a z cíle není značena
E3: start 150 m, cíl – v centru cesta na start (z parkoviště) modro-bílé fáborcky

Cíl: Samoobslužný, doboňový koridor vyznačen fáborcky (mimo E2), mapy se v cíli neodebírají.
E2 – doboňový koridor není!!

Pozn.: Žádáme závodníky, aby bezprostředně po oražení cíle opustili prostor cíle (zejména E2) a nebránili tak dalším závodníkům v doboňu a vyčetli si co nejdříve SI v Centru.

Vyhlášení výsledků: E1 v Centru cca od 13 hod (DH10-18)
E2 v Centru cca v 16:45 (jen žákovské kategorie).
E3 v Centru cca v 15:00 (jen žákovské kategorie).

1.- 3. místo žák. kategorie v každé E - speciální medaile a sladká odměna..

Pozn.: HDR, DH10L a vlastně všechny děti – sladká odměna po každé etapě při vyčítání SI, je třeba se přihlásit.

Celkové výsledky na **ORIS** (pro E2 až v úterý).

Mytí: E2 (+E3) – ryb. Mexiko. V nádrži – zákaz použití chemických prostředků

WC: E1 v centru, E2 + E3 mobilní

Občerstvení po doboňu: V centru samoobslužně voda (případně voda se šťávou), do vlastních kelímků.

Občerstvení na trati: Pouze E3 samoobslužně voda (vyznačeno v mapě).

Stravování (občerstvení): E1 v centru stánek se základním sortimentem.

E2+ E3 není (týden před závodem nám bylo domluvené občerstvení odřeknuto z důvodů poruch elektrocentrály!!)
Doporučujeme v blízkém okolí: restaurace Zámeček – může být docela plno, Dymník, Rumburk - restaurace SPORTlife, Hvězda, Lužan – Rumburk náměstí, penzion u nádraží, Krásná Lípa - Pivovar Falkenšjejn, Jiřetín pod Jedlovou

Doplňující informace:

- Každý účastník se zúčastní akce na vlastní nebezpečí.
- První pomoc v centru, pohotovost nemocnice Rumburk (3 km).
- **Školka pro děti:** pořadatel nezajišťuje.
- Dětský závod - pouze při E1 od 11:00 hod. v Centru.
- **Platí zákaz vstupu psů do lesa**, viz čl. 20.9 Pravidel OB.
- Z důvodů možných hygienických opatření jsou některé služby (mytí, občerstvení po závodě) poskytovány v omezeném režimu a samoobslužně.
- U řady kategorií dochází ke křížení tratě. Křížení je řešeno vychýlením spojnic mezi kontrolami na mapě. **Doporučuje se číst pečlivě mapu.**
- Prodej a propagace je možná jedině se souhlasem pořadatele.
- V centru E2 bude možné postavit stany.

Ochrana osobních údajů a fotografování: Přihlášením se a účastí na akci každý účastník souhlasí se zveřejněním svých osobních údajů v platném formátu ČSOS a to v podobě přihlášky, startovní listiny a výsledků či fotodokumentace na webu závodů a v informačním systému ORIS.

V průběhu akce budou pořizovány zpravodajské fotografie či v propagační videoklip sloužící k informování veřejnosti o proběhlém závodě atp. Dále mohou být pořizovány fotografie k osobní potřebě závodníků. V případě, že nesouhlasíte s fotografováním, oznamte to prosím explicitně fotografovi.

Závodníci jsou povinni řídit se ustanovením zák. č. 289/1995 Sb. O lesích, především jeho § 20, týkajícího se zákazu např. poškozování stromů a keřů, vstupu do oplocených míst, jízdy a stání motorovými vozidly v lesích apod.

Protesty:

Protest proti porušení či nedodržení Pravidel v průběhu sportovní akce závodníkem nebo pořadatelem nebo proti rozhodnutí hlavního rozhodčího lze podat nejpozději do 30 minut po plánovaném času uzavření cíle.

Protest proti oficiálním výsledkům lze podat do 14 dnů od zveřejnění oficiálních výsledků.

Protest se podává písemně hlavnímu rozhodčímu s vkladem 200 Kč během závodu. Po ukončení závodu s vkladem na adresu Tomáš Babický, Dominova 1314/3, Rumburk.

Složení jury: Žejdlík Michal LTP7001, Barták Jiří CHA5100, Nehasil Vladislav LDC7101

Hlavní funkcionáři: ředitel akce - Jitka Nedvídková + Harald Männel

hlavní rozhodčí - Tomáš Babický RII

stavba tratí - Petr Novák, Leoš Havel, Harald Männel

zpracování přihlášek – Otakar Balák balak.ota@post.cz

Poděkování: Lesům ČR či společnosti SCHÄFER a SÝKORA s. r. o. za vstřícnost a pochopení pro konání akce i všem těm dalším (např. LUŽICKÁ REALITNÍ), kteří nám z vyššího principu pochopení závod nezakázali či nám i jinak pomohli.

Rumburk 10. května 2023.

