



## POKYNY



3. závod Kitl Českého poháru v OB 2024
2. závod Inov-8 cup – žebříčku A 2024
- World Ranking Event (W21E, M21E)
- rankingový závod s koeficientem 1,06
- veřejný závod

### Pořádající orgán:

Český svaz orientačního sportu (ČSOS), sekce orientačního běhu

### Pořádající subjekt:

Oddíl OB Kotlářka, z. s. (DKP)

### Typ závodu:

Jednorázový denní závod jednotlivců ve sprintu s pevným pořadím kontrol a intervalovým startem.

### Datum:

11. 5. 2024 (sobota)

### Centrum závodu:

Hořovice, Panská zahrada, GPS: [49.8371100N, 13.9070597E](https://www.google.com/maps/place/49.8371100N,+13.9070597E)

V centru závodu není prostor pro stavění oddílových stanů, cesta z parkoviště do centra závodu bude značena růžovými fáborčky. **Na shromaždiště je přísný zákaz vstupu psů.**



### Kategorie:

WRE, Český pohár: W21E, M21E

Žebříček A: D16A, D18A, D20A, H16A, H18A, H20A

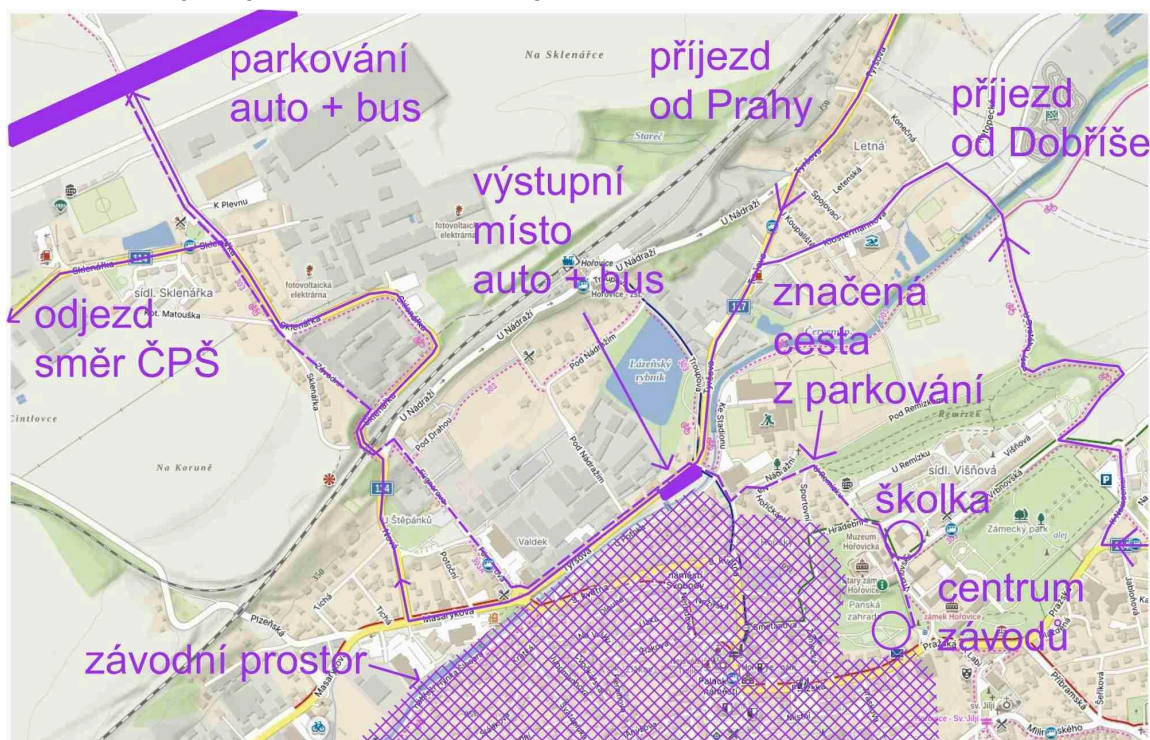
Rankingový závod: D21A, D21C, H21A, H21C

Veřejný závod: D12, D14, D35, D45, D55, D65, H12, H14, H35, H45, H55, H65, Z

### Parkování:

[Letiště Hořovice](#), bude vybírán poplatek 30,- Kč/auto, autobusy parkují zdarma vzdálenost z parkoviště na shromaždiště je 2,2 km a cesta bude značena růžovými fáborky, proto budou moci řidiči vyložit posádku [na malém parkovišti v Tyršově ulici](#) - odtud je shromaždiště vzdáleno 700 metrů a je možné odtud jít i rovnou do karantény (do 500 m), stejně jako z parkoviště (1,2 km)

**Na letišti nevjíždějte na travnaté plochy!**



### Vzdálenosti:

parkoviště - centrum: 2200 m (růžové fáborky)

centrum - vstup do karantény: 1200 m (modrobílé fáborky)

karanténa - start ČP, ŽA, WRE: 600 m (modrobílé fáborky)

centrum - start veřejného závodu: 1600 m (modrobílé fáborky, po rozdělení s kategoriemi ČP a ŽA pokračují zelenobílé fáborky)

centrum - cíl: 0 m

### Prezentace:

8:30 - 9:00 v centru závodu

na místě jsou možné dohlášky pouze do kategorie Z

Oddíly, které mají vklady v pořádku, na prezentaci nemusí. Doklady o zaplacení si stáhněte z ORISu.

**Start 00:**

sobota 11. 5. 2024 v 9:30, intervalový,  
kategorie, které nespustí z karantény (D12, D14, D21C, D35, D45, D55, D65, H12, H14, H21C, H35, H45, H55, H65, Z) spustí od času 11:40 a budou z předstartu puštění na start pořadatelé až po odstartování všech závodníků z karantény.  
Kategorie Z spustí na krabíčku, v libovolném čase od 11:40.

**Prostor závodu:**

Viz mapa na mapovém portálu:

<https://mapy.orientacnisporty.cz/cs/maps/2024-b5eec0bf-0fba-4419-9963-b22cf6c11658>

Do prostoru závodu (embarga) je striktní zakázán vstup mimo samotný závod, cesty z/na parkoviště a cesty na start.

**Terén:**

Městská zástavba, areály škol, sídliště, park. Běžecský podklad: asfalt, trávnik. Prostor závodu je mezi 340 - 410 m.n.m. - je tedy potřeba počítat s výraznějším převýšením.

**Mapa:**

Hořovice

měřítko 1:4 000, ekvidistance 2 m, mapový klíč ISSprOM 2019-2, stav 4/2024 hlavní kartograf Jan Pícek, laserový tisk, rozměr 420mm x 235mm

Mapy budou vodovzdorně upraveny (PRETEX).

V tomto prostoru dosud nevznikla žádná mapa pro OB.

**Použití zvláštních mapových symbolů:**

	<b>313 - studna</b>
	<b>331 - prolézačka, stůl na stolní tenis</b>
	<b>530 - sloup, tyč, kulatý herní prvek</b>
	<b>528 - potrubí</b>

**Trénink:**

Tréninková mapa bude k dispozici cestou na start / do karantény, bude vydávána u východu ze shromaždiště.



**Karanténa:**

Pro kategorie: W21E, M21E, D16A, D18A, D20A, D21A, H16A, H18A, H20A, H21A je zřízena povinná karanténa.

Závodníci těchto kategorií se musí dostavit do karantény nejpozději do 9:30 a do tohoto času orazit vstupní SI jednotku.

Po oražení vstupní SI jednotky závodníci nesmí karanténu až do svého startovního času opustit a nesmí zde používat žádné komunikační prostředky.

Bude zajištěna přeprava věcí z karantény na shromaždiště.

V případě nepříznivého počasí budou k dispozici stany.

Ostatní závodníci budou vpuštěni do prostoru startu až po odstartování posledního závodníka z karantény - dle startovní listiny. Dbejte na místě pokynů pořadatelů

**Startovní procedura:**

3 minutový startovní koridor

- 1. koridor: kontrola čísla čipu a nulování
- 2. koridor: kontrola nulování (check) - všichni závodníci musí orazit kontrolu nulování a samoobslužný odběr popisů
- 3. koridor: SIAC test, závodníci se postaví ke svým mapám a na startovní signál si odeberou mapu a odbíhají na mapový start.

**Startovní listina:**

Bude zveřejněna v ORISu a vyvěšena v centru a v karanténě.

**Popisy kontrol:**

Pro závodníky všech kategorií budou k odběru ve druhém startovním koridoru (budou zde k dispozici nůžky, zvýrazňovače, izolepa). Rozměry popisů pro kategorie WRE jsou 15,6 x 6 cm. Popisy budou umístěny i na mapě.

**Parametry tratí:**

kategorie	délka [km]	převýšení [m]	počet kontrol
W21E	3,2	75	18
M21E	3,8	85	21
D12	1,4	30	12
D14	1,7	42	15
D16A	2,5	55	16
D18A	2,8	55	15
D20A	3,2	75	18
D21A	3,1	65	19
D21C	2,7	60	17

D35	3,0	60	17
D45	2,8	55	18
D55	2,5	55	17
D65	2,1	50	12
H12	1,7	35	14
H14	2,0	44	15
H16A	2,8	60	18
H18A	3,1	65	17
H20A	3,8	85	21
H21A	3,6	75	20
H21C	2,8	60	15
H35	3,1	70	22
H45	3,0	65	21
H55	2,8	60	21
H65	2,6	50	18
Z	1,4	30	11

#### **Startovní čísla:**

Budou k dispozici v karanténě. Všichni závodníci kategorií W21E, M21E, D21A, H21A a závodníci kategorií D/H16A, D/H18A, D/H20A soutěžící v žebříčku A závodí se startovním číslem. Startovní číslo je nutné mít viditelně připnuté na hrudi. Seznam startovních čísel bude k dispozici v ORISu, centru závodu a v karanténě.

#### **GPS:**

Vybraní závodníci kategorií M21E, W21E, H20A, D20A běží s GPS. GPS jednotky a vestičky budou k dispozici v karanténě, je odpovědností každého závodníka si ji tam vyzvednout. Nevyzvednutí GPS jednotky může být důvodem k diskvalifikaci. Seznam vybraných závodníků bude k dispozici v ORISu, vytištěný v centru závodu a v karanténě.

#### **System ražení:**

Elektronické ražení systému SportIdent (všechny typy do SI11 včetně SIAC). V režimu bezdotykového ražení BEACON (umožňující ražení do vzdálenosti 0,5 m), včetně cílové jednotky.

Při poruše SI jednotky je závodník povinen razit kontrolu mechanicky kleštěmi kamkoliv do mapy a v cíli mapu odevzdat hlavnímu rozhodčímu. Jeden SI čip nesmí být v jednom závodě použitý vícekrát.

Zapůjčení čipu (pouze kontaktní, ne SIAC) 50 Kč.

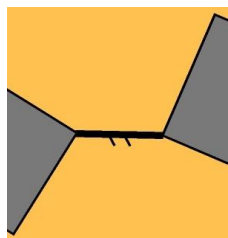
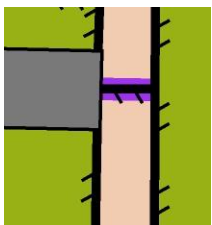
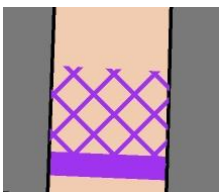
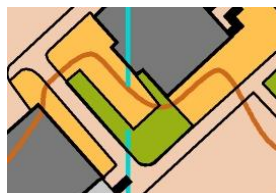
Krabička SIAC Battery test bude k dispozici u prezentace.

### Omezení obuvi:

Je zakázáno běžet v botech s hřeby.

### Zakázané prostory a umělé překážky:

Během závodu mohou být použity umělé překážky - v mapě mohou být vyznačeny několika způsoby.

			
Pouze ISSprOM 518	ISSprOM 518 + 708	ISSprOM 708 + 709:	ISSprOM 520

Umělé překážky budou v terénu vyznačeny červenobílou páskou, hliníkovými zábranami, nebo jen červenobílou páskou na zemi. Jejich překonávání bude hlídáno pořadateli.

Žlutočernou páskou budou naopak vyznačeny "nebezpečné" úseky (např. špatně viditelná šňůra na prádlo ve výši hlav...).



Během závodu je zakázáno vstupovat do oblastí definovaných jako zakázané mapovým klíčem, resp. Pravidly OB. Jedná se o tyto mapové značky:

- 201 Nepřekonatelný sráz
- 301 Nepřekonatelné vodní těleso
- 307 Nepřekonatelná bažina
- 411 Nepřekonatelná vegetace
- 515 Nepřekonatelná zeď
- 518 Nepřekonatelný plot nebo zábradlí
- 520 Oblast se zákazem vstupu
- 521 Budova
- 529 Výrazný nepřekonatelný liniový objekt
- 708 Nepřekonatelná hranice
- 709 Nepřístupná oblast
- 714 Dočasná stavba nebo uzavřená oblast

#### Překonatelná vegetace

-  406. Pomalý běh
-  407. Pomalý běh, dobrá viditelnost
-  408. Chůze
-  409. Chůze, dobrá viditelnost
-  410. Prodirání

#### Nepřekonatelná vegetace

-  411. Nepřekonatelná vegetace
-  520. Oblast se zákazem vstupu, záhon

Převzato z českého překladu ISSprOM 2019-2

Zákres v mapě má přednost, tzn. omezení přístupu je platné, i pokud závodník v terénu vyhodnotí, že by dané místo překonat mohl. Jako nepřekonatelné mohou být vyznačeny jak záhony, tak živé ploty, travnaté plochy, atp. Kritická nepřekonatelná místa budou označena červenobílou páskou, která bude v některých lokalitách cca 20–30 cm nad zemí.

Překonávání bude hlídáno pořadatelem.

Hlavní odpovědnost však zůstává vždy na závodníkovi.

### **Překonávání zakázané úrovně komunikace:**

Frekvencovanější úrovně komunikace jsou vyznačeny symbolem 709 – nepřístupná oblast (fialové šrafy). Tyto komunikace je možné překonávat pouze v místech, kde jsou šrafy přerušeny.

Symbolem 710.1 (Bod přechodu) jsou vyznačeny přechody, na nichž je provoz regulován pořadatelem. Pozor, zákaz vstupu na komunikaci může být rozšířený i na chodník, příp. jiné plochy.






Všechny zakázané oblasti budou hlídány pořadatelem. Pokud závodník omylem vběhne do zakázaného prostoru a vrátí se stejnou cestou zpět, nebude diskvalifikován.

Pokud závodník proběhne zakázaným prostorem a nevrátí se, bude diskvalifikován. Toto však závisí na tom, zda je pořadatel schopen registrovat, že jde o návrat jednoho závodníka. Opět zde tedy platí, že hlavní odpovědnost zůstává na závodníkovi.

### **Průchody a branky:**

Pro branky a průchody jsou použity 3 různé symboly. Jejich využití závisí na čitelnosti mapy.

		
Pouze mezera v ISSprOM 515 / 518	ISSprOM 519	ISSprOM 710

**Povinné úseky:**

Od startovní čáry na mapový start (červené fáborcky), z poslední kontroly do cíle (koridor).

**Předpokládané časy vítězů:**

Dle platného Soutěžního řádu sekce OB ČSOS a Competition Rules for IOF Foot Orienteering Events.

M21E: 12-15 minut

W21E: 12-15 minut

**Časový limit:**

45 minut pro všechny kategorie.

**Cíl:**

Mapy se v cíli nevybírají, dodržujte fair-play a neukazujte mapy ostatním závodníkům z veřejného závodu. Každý závodník je povinen nechat si bezprostředně po doběhu vyčíst čip v prostoru prezentace i v případě, že závod nedokončí.

Cíl bude uzavřen 45 minut po startu posledního závodníka.

**Výsledky:**

Předběžné výsledky dostupné na <https://oresults.eu/>.

Přesnost měření času je na celé sekundy. Konečné výsledky budou zveřejněny v ORISu <https://oris.orientacnisporty.cz/Zavod?id=7729>

**Vyhlášení výsledků:**

Po odpoledních štafetách, budou vyhlášeni první 3 v kategoriích ČP, ŽA a v žákovských kategoriích veřejného závodu.

**Protesty:**

Protesty se podávají písemně, doložené vkladem 400,- Kč hlavnímu rozhodčímu, a to v termínu podle Pravidel OB čl. 25.1 osobně, resp. podle čl. 25.2 e-mailem

([ondra@obkotlarka.cz](mailto:ondra@obkotlarka.cz)).

**Complaints (námitky) a protesty pro kategorie WRE:**

Pro kategorie WRE je možné podávat námitky, písemně do 30 minut po doběhu posledního závodníka kategorií WRE. Námitky jsou podávány do rukou ředitelky závodu u vyčítání.

Protesty proti rozhodnutí pořadatele o námitce lze podat písemně do 15 minut od sdělení rozhodnutí o námitce.

Námitky i protesty jsou bez poplatku.

**Jury:**

Radim Hošek (TAP), Jarmila Němečková (VSP), Roman Zbranek (TZL)

**Předpis:**

Závodí se dle Pravidel OB, Soutěžního řádu soutěží sekce OB ČSOS a Prováděcích předpisů k soutěžím ČSOS v OB 2024. V kategoriích WRE se závodí podle Competition Rules for IOF Foot Orienteering Events.



**Mytí, WC, první pomoc:**

Mobilní toalety budou umístěny 100 metrů od centra závodu a další budou v karanténě (na startu pro veřejný závod WC nebude!); Možnost mytí nebude zajištěna; První pomoc v cíli závodu. Pro větší zranění nemocnice v Hořovicích.

**Neznečišťujte prosím jakkoliv centrum závodu ani prostor karantény!**

**Školka:**

Škola bude zajištěna v blízkosti centra závodu.

**Stravování**

V centru závodu nebude žádný stánek s občerstvením. Po cestě z/na parkoviště jsou supermarkety Penny Market a Lidl. V zámku Hořovice (100 m od shromaždiště) bude od 9 hod. otevřena kavárna Bistro Na zámku.

**Upozornění:**

Všichni závodníci startují na vlastní nebezpečí. V prostoru závodu bude běžný (víkendový) provoz, na kritických místech hlídáný pořadateli. **Přesto však apelujeme na opatrnost nejen při přebíhání komunikací. Záchrané složky IZS (hasiči, záchranná služba...) mají vždy přednost!** Dávejte vždy pozor na projíždějící vozidla. Na silnicích parkuje mnoho aut, která zhoršují viditelnost při náběhu do komunikace!

Budte ohleduplní ke kolemjdoucím, dávejte pozor na hrající si děti např. v blízkosti dětských hřišť.

Provozování prodejní nebo propagační činnosti (kromě propagace akcí OB) je možno pouze se souhlasem řediteky závodů.

**Informace:**

Stránky závodu: <http://cp24.obkoblarka.cz/cs>

ORIS: <https://oris.orientacnisporty.cz/Zavod?id=7729>

e-mail: [cp2024@obkoblarka.cz](mailto:cp2024@obkoblarka.cz)

Pro další informace (závodní kancelář) a přihlášky:

Karin Sanna, [cp2024@obkoblarka.cz](mailto:cp2024@obkoblarka.cz), +420 774 914 967

**Ochrana osobních údajů (GDPR):**

Přihlášením se na tento závod každý účastník souhlasí se zveřejněním svých osobních údajů v platném formátu ČSOS a to v podobě přihlášky, startovní listiny a výsledků na webu závodů a v informačním systému ORIS.

**Fotografování:**

V průběhu akce budou pořizovány zpravodajské fotografie sloužící k informování veřejnosti o proběhlém závodě, vyúčtování dotací na akci atd. v souladu s § 89 zákona č. 89/2012 Sb., Občanského zákoníku. Dále zde mohou být pořizovány fotografie k osobní potřebě závodníků (jako vzpomínka na závody, pro propagaci klubu OB) zejména z vyhlášení výsledků a doběhu do cíle. V případě, že nesouhlasíte s fotografováním, oznamte to, prosím explicitně fotografovi.

Závodníci, kteří poběží s GPS (bude uvedeno později) berou na vědomí, že v průběhu závodu bude zaznamenávána jejich poloha.



**Hlavní funkcionáři:**

**Ředitelka závodu:** Dominika Plochová (R1)

**Hlavní rozhodčí:** Ondřej Pospíšil (R1)

**Stavitel tratí:** Vojtěch Illner (R2)

**IOF adviser:** Dominika Pachnerová (CZE) (R1)

**Velké poděkování Městu Hořovice za umožnění uskutečnění závodu  
a jmenovitě panu  
Mgr. Martinu Solařovi za velkou pomoc s organizací!**





## PARTNEŘI ČSOS pro rok 2024



komerční partneři ČSOS:



podporovatelé ČSOS:



mediální partneři ČSOS:

