


Žebříček B-Čechy v orientačním běhu (3., 4. a 5. kolo)

O PARDUBICKÉHO PŮLKONĚ, 51. ročník

ROZPIS



Společná ustanovení

DATUM KONÁNÍ:	Sobota 1.6.2024 – závod ve sprintu, Chvaletice Sobota 1.6.2024 – závod na krátké trati, Zdechovice Neděle 2.6.2024 – závod na klasické trati, Zdechovice			
POŘADATELSKÝ ORGÁN:	Český svaz orientačních sportů			
POŘADATELSKÝ SUBJEKT:	OK Lokomotiva Pardubice, spolek (LPU)			
PŘIHLÁŠKY:	Do 19. května 2024 pouze v IS ORIS https://oris.orientacnisporty.cz/Zavod?id=7732 (sprint, Chvaletice) https://oris.orientacnisporty.cz/Zavod?id=7733 (krátká trať, Zdechovice) https://oris.orientacnisporty.cz/Zavod?id=7734 (klasická trať, Zdechovice) V přihlášce v IS ORIS prosím uveďte, zda přijedete autobusem			
DOHLÁŠKY:	Po 19. květnu 2024 pouze dle možností pořadatele (nejpozději do 26. května 2024) e-mailem na zb24@lpu.cz za dvojnásobný vklad.			
PLATBY:	Vklady zaslat na účet 1069724001/5500, VS 33XXXX (XXXX je číslo oddílu dle adresáře ČSOS).			
VKLADY:		sprint	krátká trať	klasická trať
	D/H14B a mladší, HDR, P	160	160	160
	Podkategorie B D/H65 a starší	180	180	220
	D/H21 B/C	220	220	270
	Ostatní podkategorie	200	200	250
PŘEDPIS:	Závodí se podle platných pravidel orientačního běhu , platného soutěžního řádu soutěží sekce OB a prováděcích předpisů k soutěžím sekce OB ČSOS pro rok 2024 .			
PŘEDPOKLÁDANÉ ČASY VÍTEŽŮ:	Dle platného soutěžního řádu sekce OB .			
PŘEDBĚŽNÉ DÉLKY:	Budou zveřejněny v průběhu května 2024 na stránkách závodu a v IS ORIS.			
SYSTÉM RAŽENÍ:	Elektronické SportIdent, jednotky budou nastaveny do režimu bezkontaktního ražení BEACON umožňující ražení do vzdálenosti 0,5m. Zapůjčení čipu (ne SIAC) 50 Kč			
UBYTOVÁNÍ:	Pořadatel zajišťuje v omezeném počtu pouze ubytování ze soboty na neděli v tělocvičně do 15 km od Zdechovic (na vlastní karimatce a spacáku). Bližší informace a další možnosti ubytování jsou zveřejněny na stránkách závodu. Objednávka ubytování přes doplňkové služby v IS ORIS.			
PROTESTY:	Písemně doložené vkladem 400,- Kč osobně hlavnímu rozhodčímu v termínu podle Pravidel OB čl. 26.1, podle čl. 26.2 na adresu lpu@vco-ob.cz .			
INFORMACE:	Web závodu http://lpu.cz/zb24 E-mail zb24@lpu.cz .			

UPOZORNĚNÍ: Každý startuje na vlastní nebezpečí.
Propagace závodů zdarma, ostatní prodej a propagace pouze po předchozí domluvě s ředitelem závodu.

GDPR: Přihlášením se na tento závod každý účastník souhlasí se zveřejněním svých osobních údajů v rozsahu povinného formátu ČSOS a to v podobě přihlášky, startovní listiny a výsledků na webu závodů, v informačním systému ORIS, v pokynech pro účastníky a na shromaždišti.


V průběhu akce budou pořizovány zpravodajské fotografie sloužící k informování veřejnosti o proběhlém závodě, vyúčtování dotací na akci atd. v souladu s §89 zákona č. 89/2012 sb., Občanského zákoníku. Dále zde mohou být pořizovány fotografie k osobní potřebě závodníků (jako vzpomínka na závody, pro propagaci klubu OB) zejména z vyhlášení výsledků a doběhu do cíle. V případě, že nesouhlasíte s fotografováním, oznamte to explicitně fotografovi.

Žebříček B-Čechy v orientačním běhu 3. kolo

O PARDUBICKÉHO PŮLKONĚ, 51. ročník

ROZPIS

Sprint




DATUM KONÁNÍ:	Sobota 1.6.2024 dopoledne	
CENTRUM:	Chvaletice - hřiště SOU zemědělské (https://mapy.cz/s/nabacakedo , 50.0311744N, 15.4162539E).	
PARKOVÁNÍ:	Na louce mezi silnicí II/322 a železniční tratí (https://mapy.cz/s/pavuvezose , 50.0354892N, 15.4266942E). Trasa od parkování na shromaždiště bude značena fáborcky. Bude vybíráno parkovné 50 Kč.	
VZDÁLENOSTI:	Parkoviště - centrum	do 1500 m
	Parkoviště autobusů - centrum	do 1200 m
	Start - Centrum	do 300 m
	Cíl - Centrum	0 m
KATEGORIE:	D10C, D12C, D12D, D14B, D14D, D16B, D18B, D20B, D21C, D21D, D35B, D35D, D40B, D45B, D45D, D50B, D55B, D55D, D60B, D65B, D70B, D75B H10C, H12C, H12D, H14B, H14D, H16B, H18B, H20B, H21C, H21D, H35B, H35D, H40B, H45B, H45D, H50B, H55B, H55D, H60B, H65B, H65D, H70B, H75B, H80B T	
	Pro závod ve sprintu nejsou vypsány fáborkové tratě.	
PREZENTACE:	9:00 - 10:00	
START 00:	10:30	
TERÉN:	Sídliště, školské a sportovní areály, příměstský lesík s nezpevněnými pěšinkami, asfaltové chodníky, tráva, pěšiny. Zákaz použití bot s hřeby.	
PROSTOR ZÁVODU:	https://mapy.cz/s/polokehaze	
MAPA:	Měřítko 1:4000, E = 5m, stav květen 2024, mapový klíč ISSprOM 2019-2. Mapa bude vytištěna na voděodolný materiál Pretex. Hlavní kartograf Petr Fiala	
ŠKOLKA:	Nebude.	
UPOZORNĚNÍ:	Každý startuje na vlastní nebezpečí. Propagace závodů zdarma, ostatní prodej a propagace pouze po předchozí domluvě.	
FUNKCIONÁŘI:	Ředitel závodu:	Karel Haas
	Hlavní rozhodčí:	Zuzana Klimplová, R1
	Stavba tratí:	Jan Žák, R2, Tomáš Deml R3

Žebříček B-Čechy v orientačním běhu 4. kolo

O PARDUBICKÉHO PŮLKONĚ, 51. ročník


ROZPIS

Krátká trať



DATUM KONÁNÍ:	Sobota 1.6.2024 odpoledne	
CENTRUM:	Louka v J části obce Zdechovice (https://mapy.cz/s/cubacacuja , 50.0096767N, 15.4697861E).	
PARKOVÁNÍ:	V areálu zámku Zdechovice (https://mapy.cz/s/cuvesefeku , 50.0137928N, 15.4713525E). Bude vybíráno parkovné 100 Kč za oba dny.	
VZDÁLENOSTI:	Ubytování - centrum	do 15 km
	Parkoviště - centrum	do 500 m
	Parkoviště autobusů - centrum	do 500 m
	Start - Centrum	do 2000 m
	Cíl - Centrum	0 m
KATEGORIE:	D10N, D10C, D12C, D14B, D16B, D18B, D20B, D21B, D21C, D35B, D40B, D45B, D50B, D55B, D60B, D65B, D70B, D75B, D80B, H10N, H10C, H12C, H14B, H16B, H18B, H20B, H21B, H21C, H35B, H40B, H45B, H50B, H55B, H60B, H65B, H70B, H75B, H80B, H85B, HDR, P, T	
PREZENTACE:	13:30 – 14:30	
START 00:	15:00	
TERÉN:	Převážně jehličnatý, dobře průběžný les. Místy hustší porost se sníženou viditelností, hustá síť cest. Mírný svah s několika vršky s celkovým převýšením cca 60 m. Ve vrcholových partiích oblasti s kameny.	
PROSTOR ZÁVODU:	Lesní prostor mezi obcemi Zdechovice-Morašice-Brambory-Horušice (https://mapy.cz/s/dozesupole)	
MAPA:	Měřítko 1:10000, E = 5m, stav květen 2024, mapový klíč ISOM 2017-2. Mapa bude vytištěna na voděodolný materiál Pretex. Hlavní kartograf Petr Mareček	
ŠKOLKA:	Bude zřízena. Děti do školky odkládejte pouze po nezbytně dlouhou dobu.	
FUNKCIONÁŘI:	Ředitel závodu:	Kamil Pipek
	Hlavní rozhodčí:	Petr Klimpl, R1
	Stavba tratí:	Lukáš Hovorka, R1

Žebříček B-Čechy v orientačním běhu 5. kolo
O PARDUBICKÉHO PŮLKONĚ, 51. ročník



ROZPIS

Klasická trať

DATUM KONÁNÍ:	Neděle 2.6.2024	
CENTRUM:	Louka v J části obce Zdechovice (https://mapy.cz/s/cubacacuja , 50.0096767N, 15.4697861E).	
PARKOVÁNÍ:	V areálu zámku Zdechovice (https://mapy.cz/s/cuvesefeku , 50.0137928N, 15.4713525E). Bude vybíráno parkovné 100 Kč za oba dny.	
VZDÁLENOSTI:	Ubytování - centrum	do 15 km
	Parkoviště P1 - centrum	do 500 m
	Parkoviště autobusů - centrum	do 500 m
	Start - Centrum	do 2000 m
	Cíl - Centrum	0 m
KATEGORIE:	D10N, D10C, D12C, D14B, D16B, D18B, D20B, D21B, D21C, D35B, D40B, D45B, D50B, D55B, D60B, D65B, D70B, D75B, D80B, H10N, H10C, H12C, H14B, H16B, H18B, H20B, H21B, H21C, H35B, H40B, H45B, H50B, H55B, H60B, H65B, H70B, H75B, H80B, H85B, HDR, P, T	
PREZENTACE:	8:30 – 9:30	
START 00:	10:00	
TERÉN:	Převážně jehličnatý, dobře průběžný les. Místy hustší porost se sníženou viditelností, hustá síť cest. Mírný svah s několika vršky s celkovým převýšením cca 60 m. Ve vrcholových partiích oblasti s kameny.	
PROSTOR ZÁVODU:	Lesní prostor mezi obcemi Zdechovice-Morašice-Brambory-Horušice (https://mapy.cz/s/dozesupole)	
MAPA:	Kategorie DH16 – DH40 měřítko 1:15000, ostatní 1:10000, E = 5m, stav květen 2024, mapový klíč ISOM 2017-2. Mapa bude vytištěna na voděodolný materiál Pretex. Hlavní kartograf Petr Mareček	
ŠKOLKA:	Bude zřízena. Děti do školky odkládejte pouze po nezbytně dlouhou dobu.	
FUNKCIONÁŘI:	Ředitel závodu:	Kamil Pipek
	Hlavní rozhodčí:	Petr Klimpl, R1
	Stavba tratí:	Ondřej Macek, R2

Rozpis byl schválen soutěžní komisí sekce OB dne 5.3.2024