


Žebříček B-Čechy v orientačním běhu (4. a 5. kolo)

O PARDUBICKÉHO PŮLKONĚ, 51. ročník

## POKYNY

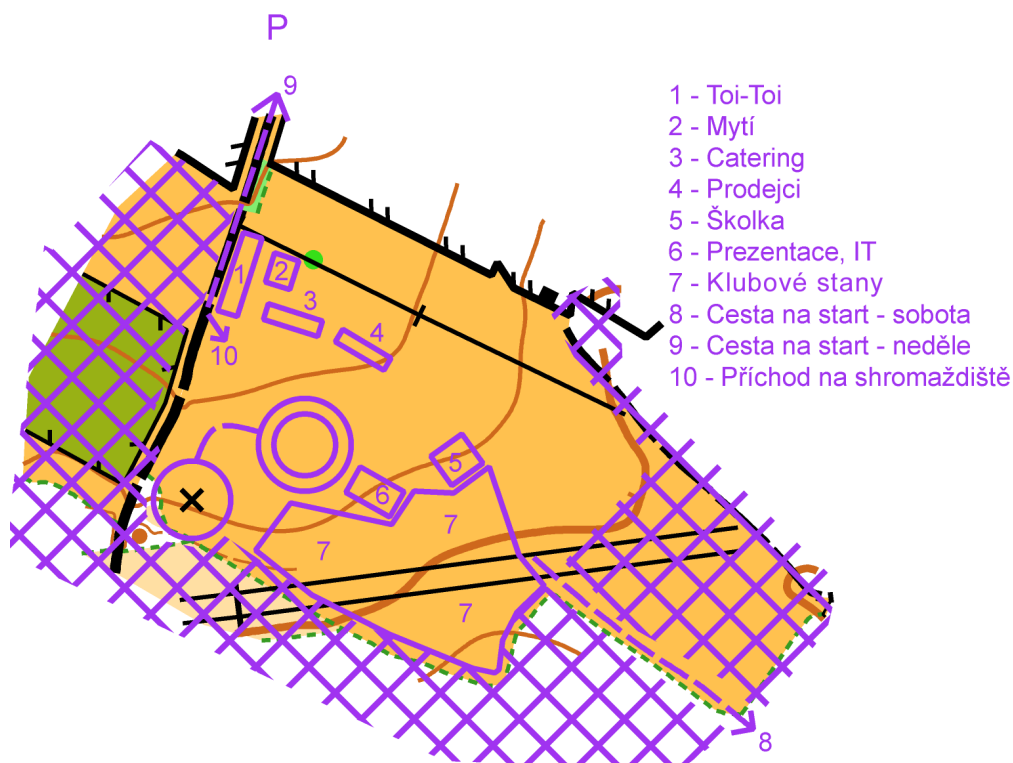


### Společná část – krátká a klasická trať

---

<b>DATUM KONÁNÍ:</b>	Sobota 1.6.2024 – závod na krátké trati, Zdechovice Neděle 2.6.2024 – závod na klasické trati, Zdechovice
<b>POŘADATELSKÝ SUBJEKT:</b>	OK Lokomotiva Pardubice, spolek (LPU)
<b>CENTRUM:</b>	Louka v J části obce Zdechovice ( <a href="https://mapy.cz/s/gesorodedo">https://mapy.cz/s/gesorodedo</a> , 50.0096767N, 15.4697861E, <a href="https://mapy.cz/s/cubacacuja">https://mapy.cz/s/cubacacuja</a> ).
<b>PŘÍJEZD A PARKOVÁNÍ:</b>	V areálu zámku Zdechovice ( <a href="https://mapy.cz/s/cuvesefeku">https://mapy.cz/s/cuvesefeku</a> , 50.0137928N, 15.4713525E). Příjezd obousměrně po silnici I/2, vjezd do zámku <a href="https://mapy.cz/s/returuzone">https://mapy.cz/s/returuzone</a> . <b>Pro příjezd ze sprintu v Chvaleticích nelze použít silnici III/3226.</b> Bude vybírán poplatek za organizaci parkování <b>100 Kč</b> za oba dny, autobusy zdarma.  <b>V areálu zámku nebude možné parkovat přes noc.</b> S obytnými auty využijte dostupné autokempy Buňkov, Semín nebo Konopáč.
<b>PŘÍCHOD DO CENTRA :</b>	Příchod do centra bude vyznačen, vzdálenost 500 m. <b>POZOR!!!</b> Cestou do centra se přechází silnice I/2. <b>Využijte v každém případě přechod pro chodce</b> <a href="https://mapy.cz/s/lusadoceda">https://mapy.cz/s/lusadoceda</a> .
<b>PLÁNEK CENTRA :</b>	

---



<b>SYSTÉM RAŽENÍ:</b>	SportIdent; označovací jednotky včetně cíle budou nastaveny do režimu bezdotykového ražení AIR+ (umožňující ražení do vzdálenosti 0,5 m). Čas se měří na celé sekundy. Při poruše SI použijte náhradní mechanické ražení (bude kontrolováno v cíli). Čipy možno zapůjčit u prezence za 50 Kč (ne SIAC).
<b>ZAKÁZANÉ PROSTORY:</b>	Zákaz vstupu do oplocenek a na čerstvě osázené paseky a do míst vyznačených značkou 709 - Nepřístupná oblast.
<b>POVINNÉ ÚSEKY:</b>	Budou vyznačeny koridory nebo pomocí fáborků. Start – začátek orientace; sběrná kontrola – cíl .
<b>PŘEDPIS:</b>	Závodí se podle platných <a href="#">Pravidel orientačního běhu</a> , platného <a href="#">Soutěžního řádu soutěží sekce OB</a> a <a href="#">Prováděcích předpisů k soutěžím sekce OB ČSOS pro rok 2024</a> .
<b>DOHLÁŠKY:</b>	Na místě pouze do kategorií HDR, P a T dle možností pořadatele.
<b>TERÉN:</b>	Smišený, většinou dobře průběžný les. Místy těžká podložka s klacky, v části podrost, tráva, Hustá síť cest. Mírný svah s několika vršky s celkovým převýšením cca 60 m. Ve vrcholových partiích oblasti s kameny.
<b>POPISY KONTROL:</b>	Samoobslužný odběr v centru závodu.
<b>OBČERSTVENÍ:</b>	V centru závodu běžný stánkový prodej, v neděli buchy LPU. <b>V sobotu bude občerstvení v provozu již od 11:30, bude tedy možné ho využít bezprostředně po sprintu v Chvaleticích.</b>
<b>DĚTSKÁ ŠKOLKA:</b>	Bude zřízena. Děti do školky odkládejte pouze po nezbytně dlouhou dobu.
<b>PRVNÍ POMOC:</b>	Drobná poranění ošetříme v prostoru cíle. Nejbližší nemocnice je v Pardubicích.
<b>MYTÍ:</b>	Umyvadla v prostoru centra závodu.
<b>WC:</b>	TOI-TOI v centru závodu.
<b>PROTESTY:</b>	Vklad při podání protestu je 400 Kč. Protesty je možno podat hlavnímu rozhodčímu, protesty proti výsledkům pak na e-mail <a href="mailto:lpu@vco-ob.cz">lpu@vco-ob.cz</a> .
<b>INFORMACE:</b>	Web závodu <a href="http://lpu.cz/zb24">http://lpu.cz/zb24</a> E-mail <a href="mailto:zb24@lpu.cz">zb24@lpu.cz</a> Kamil Pipek, tel.: 605 205 522
<b>PŘEDPIS:</b>	Závodí se podle platných <a href="#">pravidel orientačního běhu</a> , platného <a href="#">soutěžního řádu soutěží sekce OB</a> a <a href="#">prováděcích předpisů k soutěžím sekce OB ČSOS pro rok 2024</a> .
<b>JURY:</b>	Martin Janata (TJN) Kateřina Kašková (CHA) Milan Venhoda (SJI) po oba dva dny

Pořadatelé děkují za podporu obci Zdechovice, společně s Lesy ČR, a.s., Enlino, a.s., AGRO ZIPAL, s.r.o., městu Kutná Hora a všem drobným vlastníkům lesa, kteří umožnili konání závodu.


Pořádání závodu podpořil Pardubický kraj i Statutární město Pardubice.



# Žebříček B-Čechy v orientačním běhu 4. kolo

O PARDUBICKÉHO PŮLKONĚ, 51. ročník

## POKYNY




### Krátká trať

<b>DATUM KONÁNÍ:</b>	Sobota 1.6.2024 odpoledne	
<b>PREZENTACE:</b>	V centru závodu <b>13:30 – 14:30</b> . Kluby, které mají vše uhrazeno a nepožadují žádnou změnu, na prezentaci nemusí.  <b>Na prezentaci dohlášky pouze do kategorií HDR, P a T dle možností pořadatele.</b>	
<b>START 00:</b>	<b>00=15:00</b>  Vstup do startovního koridoru 3 minuty před vlastním startem. Závodníci si odebírají mapu z krabice v posledním startovním koridoru a startují ze startovní čáry. <b>Je zakázáno se dívat do mapy před samotným startem do závodu.</b>  Koridory: - 3 minuty – kontrola čísla čipu a nulování - 2 minuty – kontrola nulování (check) - všichni závodníci musí orazit kontrolu nulování - 1 minuta – SIAC test, závodníci si vezmou svou mapu, postaví se na startovní čáru a na startovní signál vyběhají na mapový start  Pro kategorie HDR, P a T je zvláštní koridor se startovací krabičkou, příchod na start do startovního času 150.	
<b>VZDÁLENOSTI:</b>	Parkoviště – centrum	500 m
	Start – Centrum	750 m
	Cíl – Centrum	0 m
<b>PARAMETRY TRATÍ:</b>	Jsou uvedeny v samostatném dokumentu v IS ORIS a na webové stránce závodu. Předpokládané časy vítězů dle platného Soutěžního řádu sekce OB.	
<b>MAPA:</b>	Měřítko 1:10000, E = 5m, stav květen 2024, mapový klíč ISOM 2017-2. Mapa bude vytištěna na voděodolný materiál Pretex. Hlavní kartograf Petr Mareček, mapovali Petr Mareček, Jan Potštejnský a Ondřej Prášil. Mapy se odebírají v cíli do startu posledního závodníka. Výdej poté v cíli, bude vyhlášeno rozhlasem.	
<b>ZVLÁŠTNÍ MAPOVÉ ZNAČKY:</b>	<input type="radio"/> památník, betonová skruž	
	<input type="checkbox"/> jiný umělý objekt	
<b>ČASOVÝ LIMIT:</b>	90 minut	
<b>VÝSLEDKY:</b>	Průběžné výsledky budou vyvěšovány v prostoru shromaždiště a dostupné online na <a href="https://oresults.eu/events/831">https://oresults.eu/events/831</a> .	
<b>VYHLÁŠENÍ VÍTĚZŮ:</b>	Proběhne navečer, co nejdříve po závodě, dohromady s vyhlášením dopoledního sprintu. Vyhlášení budou první tři závodníci v kategoriích DH10C, DH12C, DH14B, DH16B, DH18B, DH20B a DH21B a vítězové veteránských kategorií.	
<b>FUNKCIONÁŘI:</b>	Ředitel závodu:	Kamil Pipek
	Hlavní rozhodčí:	Petr Klimpl, R1
	Stavba tratí:	Lukáš Hovorka, R1

# Žebříček B-Čechy v orientačním běhu 5. kolo

O PARDUBICKÉHO PŮLKONĚ, 51. ročník

## POKYNY



### Klasická trať

---

<b>DATUM KONÁNÍ:</b>	Neděle 2.6.2024	
<b>PREZENTACE:</b>	V centru závodu <b>8:30 – 9:30</b> . Kluby, které mají vše uhrazeno a nepožadují žádnou změnu, na prezentaci nemusí.	
	<b>Na prezentaci dohlášky pouze do kategorií HDR, P a T dle možností pořadatele.</b>	
<b>START 00:</b>	<b>00=10:00</b>	
	Vstup do startovního koridoru 3 minuty před vlastním startem. Závodníci si odebírají mapu z krabice v posledním startovním koridoru a startují ze startovní čáry. <b>Je zakázáno se dívat do mapy před samotným startem do závodu.</b>	
	Koridory: - 3 minuty – kontrola čísla čipu a nulování - 2 minuty – kontrola nulování (check) - všichni závodníci musí orazit kontrolu nulování - 1 minuta – SIAC test, závodníci si vezmou svou mapu, postaví se na startovní čáru a na startovní signál vyběhají na mapový start	
	Pro kategorie HDR, P a T je zvláštní koridor se startovací krabičkou, příchod na start do startovního času 150.	
<b>VZDÁLENOSTI:</b>	Parkoviště - centrum	500 m
	Start - Centrum	1500 m
	Cíl - Centrum	0 m
<b>PARAMETRY TRATÍ:</b>	Jsou uvedeny v samostatném dokumentu v IS ORIS a na webové stránce závodu. Předpokládané časy vítězů dle platného Soutěžního řádu sekce OB.	
<b>UPOZORNĚNÍ:</b>	Cca 300m před startem bude TOI-TOI, <b>voda na startu nebude.</b>	
<b>MAPA:</b>	Kategorie DH16 – DH40 měřítko 1:15000, ostatní 1:10000, E = 5m, stav květen 2024, mapový klíč ISOM 2017-2. Mapa bude vytištěna na voděodolný materiál Pretex. Hlavní kartograf Petr Mareček, mapovali Petr Mareček, Jan Potštejnský a Ondřej Prášil. Mapy se odebírají v cíli do startu posledního závodníka. Výdej poté v cíli, bude vyhlášeno rozhlasem.	
<b>ZVLÁŠTNÍ MAPOVÉ ZNAČKY:</b>	<input type="radio"/> památník, betonová skruž	
	<input checked="" type="checkbox"/> jiný umělý objekt	
<b>ČASOVÝ LIMIT:</b>	150 minut	
<b>VÝSLEDKY:</b>	Průběžné výsledky budou vyvěšovány v prostoru shromaždiště a dostupné online na <a href="https://oresults.eu/events/832">https://oresults.eu/events/832</a> .	
<b>OBČERSTVENÍ NA TRATI:</b>	Občerstvovací stanice jsou umístěny na postupech mezi kontrolami – vyznačeno kelímkem v mapě. K dispozici bude pitná voda.	
<b>VYHLÁŠENÍ VÍTĚZŮ:</b>	Bezprostředně po závodě. Vyhlášení budou první tři závodníci v kategoriích DH10C, DH12C, DH14B, DH16B, DH18B, DH20B a DH21B a vítězové veteránských kategorií.	

---

---

<b>FUNKCIONÁŘI:</b>	Ředitel závodu:	Kamil Pipek
	Hlavní rozhodčí:	Petr Klimpl, R1
	Stavba tratí:	Ondřej Macek, R2

---