

1. - 3. ZÁVOD ČESKÉHO POHÁRU MTBO 2023
15. 4. 2023 OM ZČ NA KRÁTKÉ TRATI
16. 4. 2023 OM ZČ NA KLASICKÉ TRATI

- POŘÁDAJÍCÍ ORGÁN:** Český svaz orientačních sportů
- POŘÁDAJÍCÍ SUBJEKT:** OK Rakovník z.s. (JES)
- DATUM A TYP ZÁVODU:** 15. 4. 2023 - middle, intervalový start, **00 = 10:00** h (1. závod ČP, OM ZČ)  
15. 4. 2023 - sprint, intervalový start, **00 = 16:00** h (2. závod ČP)  
16. 4. 2023 - long, intervalový start, **00 = 10:00** h (3. závod ČP, OM ZČ)
- CENTRUM ZÁVODU:** [Muzeum JK Classics Lužná](#), okr. Rakovník,  
GPS: 50.1384092N, 13.7873944E.
- PREZENTACE:** sobota - v centru závodu 08:00 – 09:00 hod  
neděle - v centru závodu 08:00 – 09:00 hod
- MAPY:** middle: **MERKOVKA**, 1: 10 000, ekvid. = 5 m, rozměr **30x34 cm**, stav 03/2023  
sprint: **ODŮV RYBNÍK**, 1: 7 500, ekvid. = 5 m, rozměr **16x33 cm**, stav 03/2023  
long: **KOKRDOBORY** 1: 15 000, ekvid. = 5 m, rozměr **29x32 cm** stav 03/2023  
(long: pro **všechny veteránské** kategorie bude použita mapa v měřítku **1:12 500**, ekvid. = 5m, **rozměr 29x38,5 cm**)
- Předchozí mapy pro OB: ŠEFELINKA, NA BORECH, NA KOKRDECH, všechny 1:10 000  
Při nedělním Longu má kategorie **ME** výměnu oboustranné mapy v terénu (**SAMI SI JÍ OTOČÍ**).  
Mapy na **papíru 120g laser** tisk v Žaketu (**Long ME** na pretextu – otáčí mapu).
- TERÉN:** Hustá síť dobře sjízdných komunikací a cest. Terén sobota mírně zvlněný, v nadm. výšce 350–450 m. n. m. Pro MTBO zcela nový prostor. Neděle podobné jako sobota, o trochu rovinatější, v nadm. výšce 350–400 m. n. m. Z větší části pro MTBO zcela nový prostor. Pro všechny 3 závody platí **zákaz překonávání železniční trati mimo vyznačený průjezd**. Vzhledem k omezenému prostoru se **nemůžeme zcela vyhnout protijezdům**. Pozor hlavně **na midllu a při sprintu na protijezdce!!**
- UPŘESNĚNÍ PRAVIDEL:** **Middle a sprint** – neznatelné cesty jsou v terénu vyznačeny červenobílým igelitovým pásem (nastříhaný jako fáborky). Pohyb mimo v mapě značené cesty a sjízdné oblasti **terénem povoleno** podle pravidel MTBO.  
**Long – zákaz jakéhokoli pohybu mimo cestu!!!**  
Dodržujte desatero: [mtbo-desatero.pdf](#)
- KATEGORIE:** Kategorie zařazené do ČP: ME, M14, M17, M20, M21, M40, M50, M60, M70  
WE, W14, W17, W20, W21, W40, W50, W60  
Ostatní kategorie: M12, W12, MB, WB  
MW10 – dětská kategorie bez rozlišení pohlaví  
OPEN-L – pro začínající dospělé závodníky libovolného věku a pohlaví  
OPEN-S – pro začínající dětské závodníky libovolného věku a pohlaví  
Podmínky účasti se řídí prováděcími předpisy MTBO pro rok 2023.
- SYSTÉM RAŽENÍ:** Závod se jede s elektronickým razícím systémem SPORTident, bezdotykové ražení dosah 150-200 cm pro SIAC čipy. Nutno použít SIAC(AIR) čip, jiné typy čipů nebudou fungovat (krabičky nemají otvory). Pro závodníky bez SIAC čipu možnost zapůjčení AIR čipů za poplatek 50 Kč za 1 závod, od neregistrovaných může být vybírána záloha 2.000,- Kč (uved' v přihlášce). Stejný čip nesmí být v jednom závodě použit víckrát! Kategorie **OPEN** startují na **startovací krabičku**.

**Kategorie MW10** budou moci použít i kontaktní čipy (krabičky s otvorem, bezdotykové ražení dosah 50 cm). Tato kategorie pojedje svůj závod vedle areálu centra. V sobotu mezi závody 13:00 – 15:00 hod., na start 300 m. V neděli ráno 8:30 – 9:30 hod., na start 300 m. Startují na **startovací krabičku**.

<b>VZDÁLENOSTI:</b>	sobota <b>middle</b>	sobota <b>sprint</b>	neděle <b>long</b>
centrum – start	800 m/10 m	900 m/10 m	5 500 m/20 m (blízko cíle)
centrum – cíl	300 m/10 m	800 m/10 m	5 500 m/40 m (blízko startu)
centrum – parkoviště	0 - 700 m	0 - 700 m	0 - 700 m

cesta na start middlu a sprintu bude vyznačena modrobílými fáborky,  
pro cestu na start nedělního longu dostane každý **vytištěnou mapku** (v klubové obálce) **neznačeno**.

**STARTOVNÍ ČÍSLA:** Obdržíte na prezentaci, musí být pevně a viditelně upevněna na kole.

**UPOZORNĚNÍ:** Technická kontrola pro závodníky kategorií Open, M/W10,12,14 a 17 bude provedena ve startovním koridoru. Každý závodník musí být vybaven řádně připevněnou cyklistickou přilbou, bez ní nebude připuštěn ke startu.

**PROTESTY:** Písemně hlavnímu rozhodčímu se vkladem 200 Kč nejpozději do jedné hodiny po uzavření cíle. Pozdější možnosti, viz. Pravidla a Prováděcí pokyny MTBO.

**PŘEDPIS:** Závodí se podle platných dokumentů sekce MTBO. Jakékoli porušení pravidel, zejména jízda volným lesem a nedodržení zakázaných prostorů bude důvodem k diskvalifikaci.  
<https://www.mtbo.cz/sekce/dokumenty/>

**PARKOVÁNÍ:** Parkování v centru dle pokynů pořadatelů jen na určených parkovacích plochách. Bude vybírán poplatek 100,- Kč za celý víkend. **Parkování mimo tyto plochy nebude možné, na příjezdové silnici není místo!**

**MUZEUM JK CLASSICS:** Vstup do areálu muzea (jak přes hlavní bránu, tak ve směru od centra) je povolen pouze **s páskou** od pořadatele **pouze v době 10-17 hod.** Ubytování mají pásku zdarma. Bez této pásky je povolen pouze průjezd autem do centra a zpět (prosím o dodržování). **Nejezděte přes muzeum na kole a ani pěšky.** K tomu slouží **zadní východ** (viz mapka).

**UBYTOVÁNÍ:** V centru pouze ve vlastních stanech či karavanech za poplatek 100,- Kč Osoba/noc. Využití TOI TOI a venkovní studené sprchy, pitná voda, úschova kol (pro všechny). **Nespěte jinde, dodržujte čistotu**, jsme z Lužné a potřebujeme si udržet dobré vztahy. Možno už od pátku (dejte vědět). V ceně ubytování je **volný vstup do muzea JK Classics**.

**Chatky jen mimo centrum, pořadatel nezajišťuje, doporučujeme Cafex Rakovník, objednejte včas:**  
[Kemp-bucek \(webnode.cz\)](http://Kemp-bucek(webnode.cz)) <https://www.tyrsak.cz/> [CAFEX - Cafex](#)

**OBČERSTVENÍ:** Na trati z vlastních zásob, v cíli longu voda a voda se šťávou.  
V centru občerstvení Kubát. Osvědčený, grilovaná kuřata, pivo a další....

**ŠKOLKA:** Přímo v centru, vedle prezentace, viz plánek.

**DALŠÍ UPOZORNĚNÍ:** Provozování prodejní nebo propagační činnosti je možno pouze se souhlasem ředitele závodu. Závodníci se zúčastní akce na vlastní nebezpečí.

**ČASOVÝ LIMIT:** Middle 150 min, sprint 60 min a long 210 min.

**UZÁVĚRKA CÍLE:** Middle 14:00 hod, sprint 18:30, long 15:30 hod.

**VÝSLEDKY:** Budou vyvěšovány průběžně, celkové pak večer v centru. Online výsledky najdete na serveru: [liveresultat.orientering.se](http://liveresultat.orientering.se). QR kódy v příloze.

**VYHLÁŠENÍ:** Middle 14:00, sprint 19:00 a long 15:00 hod. v centru, podle plánu ATC

**JURY:** Radovan Mach, Michaela Lacigová, Robert Urbaník.

**ÚSCHOVA KOL:** Bude k dispozici ze soboty na neděli v centru dle plánu. Příjem kol bude v sobotu od 19:30 do 20:30 hod. Výdej kol bude v neděli od 8:00 do 9:00

**GDPR:** Přihlášením se na tento závod každý účastník souhlasí se zveřejněním osobních údajů v rozsahu povinného formátu ČSOS a to v podobě přihlášky, startovní listiny a výsledků na webu závodů, v informačním systému ORIS, v pokynech pro účastníky a na shromaždišti. V průběhu akce budou pořizovány zpravodajské fotografie sloužící k informování veřejnosti o proběhlém závodě, vyúčtování dotací na akci atd. v souladu s § 89 zákona č. 89/2012 sb., Občanského zákoníku. Dále zde mohou být pořizovány fotografie k osobní potřebě závodníků (jako vzpomínka na závody, pro propagaci klubu OB) zejména z vyhlášení výsledků a doběhu do cíle. V případě, že nesouhlasíte s fotografováním, oznamte to explicitně fotografovi.

**Funkcionáři závodu:** ředitel Petr Vaníček  
hlavní rozhodčí Milan Bílý  
stavitelé tratí Middle a Sprint Milan Bílý, Long Petr Bílý

**Web závodu:** [www.ok-rakovnik.webnode.cz](http://www.ok-rakovnik.webnode.cz),  
[ORIS - Český svaz orientačních sportů \(orientacnisporty.cz\)](http://ORIS - Český svaz orientačních sportů (orientacnisporty.cz))

**Informace:** Milan Bílý, [bilymilan@volny.cz](mailto:bilymilan@volny.cz), tel. 723 612 197

**Sponzoři závodu:** město Rakovník, Pivovar Krušovice., Koupelny Ptáček, všem děkujeme.

**V Rakovníku dne 5. dubna 2023 Za OK Rakovník:** Milan Bílý

**Pokyny** nebudou v tištěné verzi pro každého, **ale jen** vyvěšeny na infotabuli **v centru**.

Závod se koná s laskavým souhlasem Lesů České republiky s.p., města Rakovník, obce Lužná, obce Lišany, obce Olešná, obce Chrást'any. Děkujeme.

#### Ukázky mapy:

ZÁKAZ JÍZDY  
PO I PŘES  
ŽELEZNICI



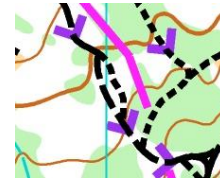
PŘEJEZD ŽELEZNICE  
POVOLEN  
(TUNEL, MOST)



CESTA JE BEZ  
PŘEKÁŽKY  
(JEN POMLČKA)



JEDNOSMĚRNÁ  
CESTA



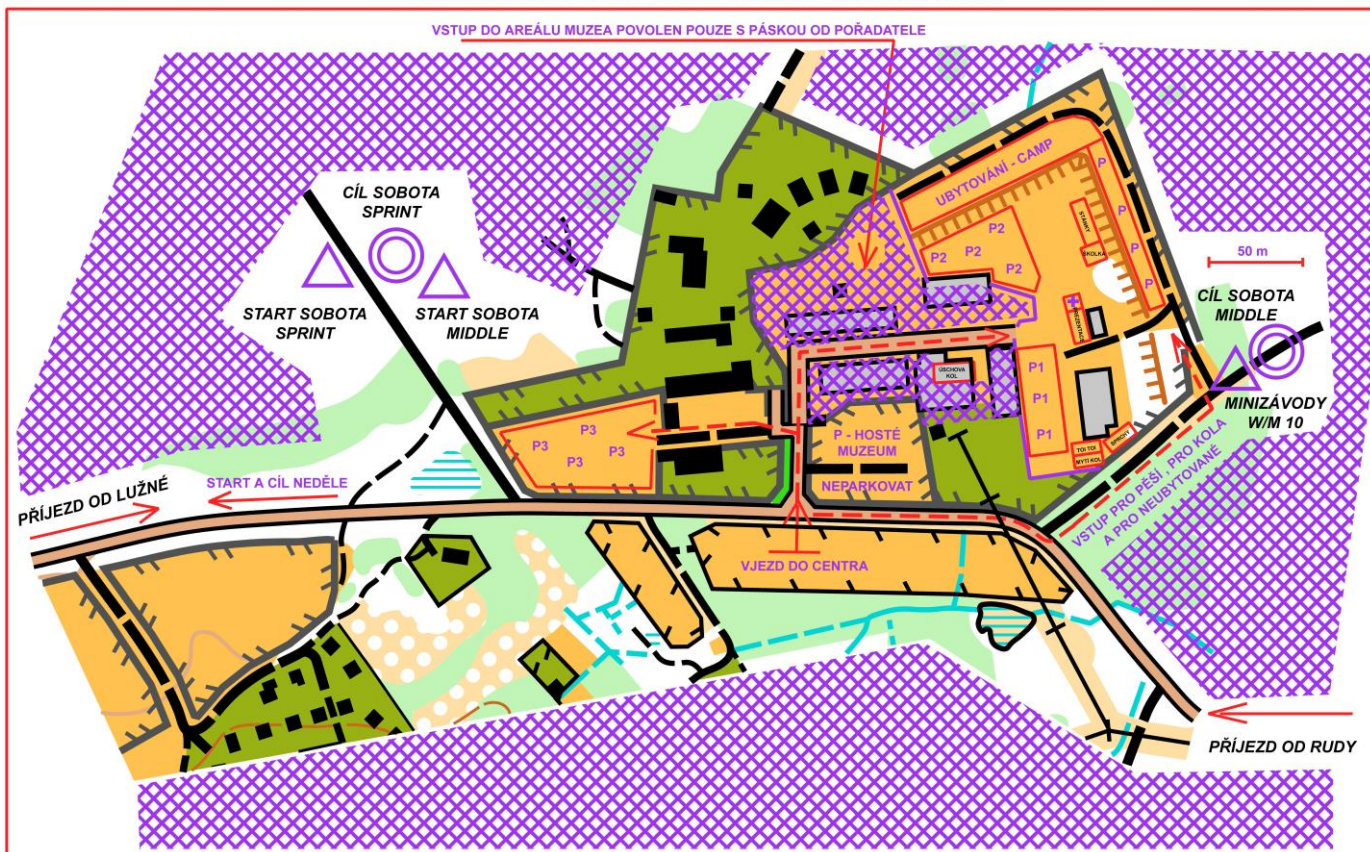
#### PARAMETRY TRATÍ:

Kategorie	Middle délka vzdušně	Kon	Sprint délka vzdušně	Kon	Long Délka vzdušně	Kon
M12	3,6	10	1,9	8	4,7	8
M14	4,3	10	3,6	14	8,7	11
M17	9,1	21	4,6	16	14,6	16
M20	12,0	26	5,2	18	18,7	19
ME	14,3	29	6,3	23	26,4	27
M21	11,6	27	5,3	21	18,3	17
MB	8,5	20	4,1	15	12,3	12
M40	12,0	26	5,5	21	18,7	19
M50	10,3	21	4,9	19	15,5	13
M60	8,5	20	4,1	15	12,3	12
M70	6,1	15	3,7	12	8,7	11

Kategorie	Middle		Sprint		Long	
	délka vzdušně	K	délka vzdušně	K	Délka vzdušně	K
W12	2,8	8	1,9	8	4,7	8
W14	3,9	10	3,2	11	7,5	9
W17	7,3	18	3,6	14	10,3	12
W20	9,1	21	4,6	16	14,6	16
WE	12,0	26	5,2	18	18,7	19
W21	8,6	19	4,1	12	14,5	16
WB	7,3	18	3,6	14	10,3	12
W40	8,8	20	4,5	14	14,2	14
W50	6,1	15	3,7	12	8,6	11
W60	6,1	15	3,7	12	8,6	11
OPEN-L	6,1	14	3,5	10	9,0	10
OPEN-S	2,8	8	2,7	7	4,7	7
WM10	SOBOTA I NEDĚLE		1,8	7		

PLÁNEK CENTRA ČP MTBO 15. - 16. 4. 2023 LUŽNÁ - MUZEUM JK CLASSICS

VSTUP DO AREÁLU MUZEA POVOLEN POUZE S PÁSKOU OD POŘADATELE



**Ramala**  
Prodej kol a elektrokol

 ptáček

**LESYČR**

**Rakovník**

**HAVEN**  
TECHNICAL OUTWEAR

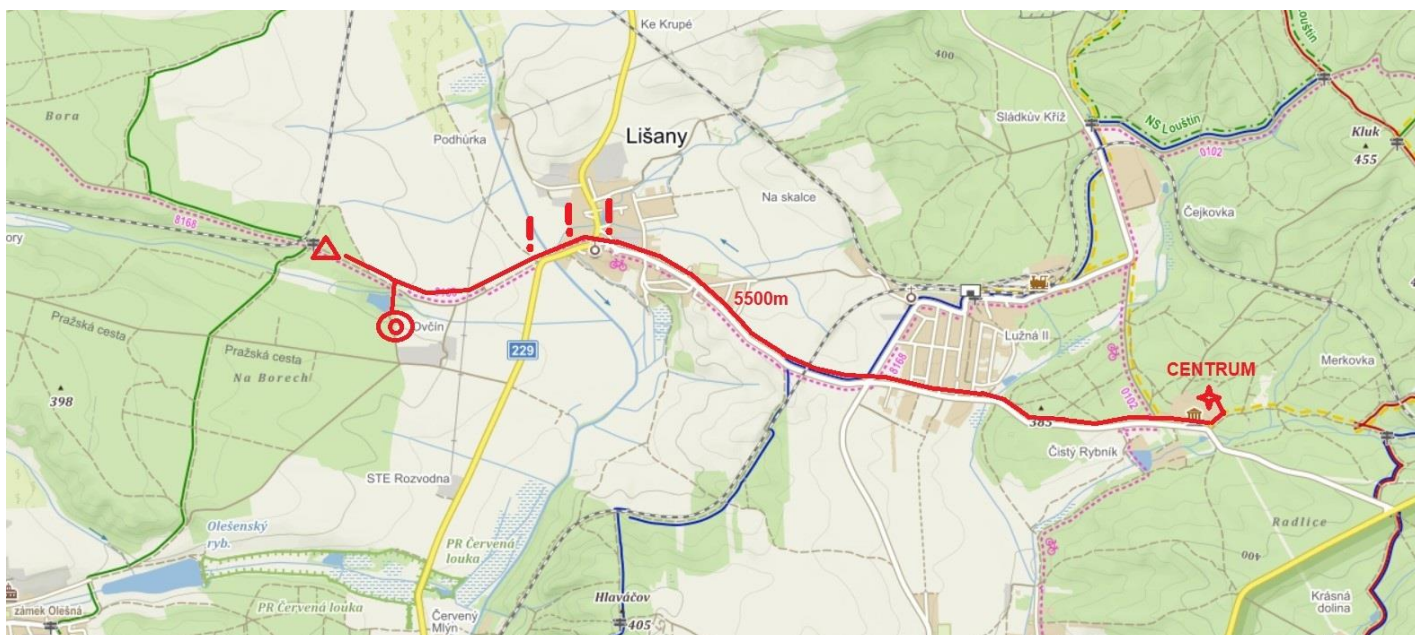
*Kittl*

**Miry**  
www.miry.cz

 sporticus

MUSEUM  
LEGENDARY US CARS  
SINCE 2012  
**JK Classics**  
Lužná, CZ

## PLÁNEK CESTY NA START A Z CÍLE NEDĚLE – LONG



QR KÓD NA ON-LINE VÝSLEDKY

MIDDLE

SPRINT

LONG

