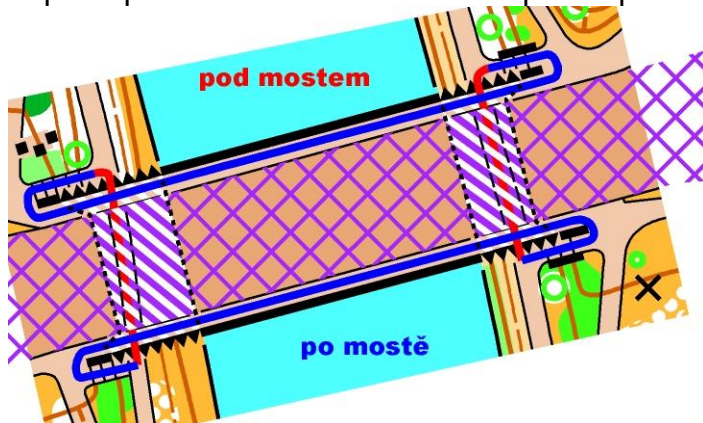


# Vánoční sprint 2023

## Pokyny

Upozornění: Závod probíhá za plného provozu. Ve většině prostoru je jen minimální doprava a žádná hlavní komunikace se nepřebíhá.

**Auta mají vždy přednost! Poučte hlavně své svěřence a děti, aby se rozhlédli, než přeběhnou komunikaci. Je ABSOLUTNÍ ZÁKAZ přebíhat městský okruh, v mapě je silnice označena symbolem 709 nepřístupnou oblastí. Silnici můžete pouze podběhnout podél Labe.**



V kongresovém centru Aldis probíhá výstava Akva tera flora, proto je parkoviště před budovou zakázaným prostorem a nelze probíhat ani mezi budovou a parkovištěm. V mapě je vyznačeno symbolem 709.

Budte ohleduplní ke všem, kteří se budou pohybovat v prostoru závodu, aby neměli zkažený advent neukázněnými orientačními běžci. Pozor na rohách budov. Tratě se hodně kříží a můžou vznikat protiběhy.

**Závodníci startují na vlastní nebezpečí!**

Datum: neděle 17. 12. 2023

Pořadatel: OK 99 Hradec Králové, z.s.

Centrum: Hradec Králové – parkoviště Trelleborg <https://mapy.cz/s/debopebasu>  
V případě zaplnění parkoviště, účastníci zaparkují u obchoďáků OBI nebo Kaufland. Za odložené věci pořadatelé nenesou odpovědnost.

Prostor závodu: <https://mapy.cz/s/gefovakoga> Nevstupujte mimo svůj vlastní závod do prostoru závodu a dodržujte fair play

Start: Intervalový. 00=10:00. Všichni závodníci při startu razí startovací krabičku.

Závodníci v kategorii P startují v libovolném čase.

Vzdálenost 500 m po modrobílých fáborkách

(<https://mapy.cz/s/kugapafunu>).

Cestou se přechází silnice I. třídy po přechodu se semaforem. Dodržujte světelnou signalizaci! Nechte si raději dostatečnou časovou rezervu.

Prezentace: Nebude. Případnou záměnu čipu nahlaste v cíli. Čipy k půjčení nebudou.

Dohlášky: Po řádném termínu přihlášek (12.12.) **nejsou možné.**













# Vánoční sprint 2023

## Pokyny

- Terén:** Na trati potkáte paneláky, řeku, mimoúrovňová křížení, administrativní budovy, různé areály. Poběží se hlavně po chodnících a silnicích, částečně i po trávě a pěšinách. Nedoporučujeme hřeby.
- Mapa:** Lávka ze zlata, 1:4000, mapový klíč ISSprOM 2019-2, e=2m, formát A4, tištěno na Pretex.  
Stav podzim 2023 Radek Novotný.
- Popisy:** Samoobslužné k odebrání v prostoru před startem. Vytištěné i na mapě.
- Délky:** Tratě jsou krapet delší. Převýšení je zanedbatelné.
- | Kategorie | Délka [km] | Počet kontrol |
|-----------|------------|---------------|
| HE        | 3,5 (5,3)  | 29            |
| DE        | 3,1 (4,7)  | 18            |
| H         | 3,0 (4,3)  | 19            |
| D         | 2,6 (3,8)  | 17            |
| HK        | 2,4 (3,7)  | 16            |
| DK        | 2,0 (2,7)  | 16            |
| P         | 1,5 (2,2)  | 13            |
- Délky v závorce jsou po nejkratším možném postupu.  
Sledujte pořadí kontrol, tratě se několikrát kříží.

### Zakázané

**Prostory:** Zákaz překonávání těchto značek:

Náhled symbolu	Číslo symbolu	Název symbolu	Druh zákazu
	201	Nepřekonatelný sráz	Zákaz vstupu a zákaz překonání
	301	Nepřekonatelné vodní těleso	Zákaz vstupu a zákaz překonání
	307	Nepřekonatelná bažina	Zákaz vstupu a zákaz překonání
	411	Nepřekonatelná vegetace	Zákaz vstupu a zákaz překonání
	515	Nepřekonatelná zeď	Zákaz překonání
	518	Nepřekonatelný plot nebo zábradlí	Zákaz překonání
	520	Oblast se zákazem vstupu	Zákaz vstupu a zákaz překonání
	521	Budova	Zákaz vstupu a zákaz překonání
	529	Výrazný nepřekonatelný liniový objekt	Zákaz překonání
	708	Nepřekonatelná hranice	Zákaz překonání
	709	Nepřístupná oblast	Zákaz vstupu a zákaz překonání
	714	Dočasná stavba nebo uzavřená oblast	Zákaz vstupu a zákaz překonání

**(!) Respektujte olivově zelenou (privát, tzn. zákaz vstupu), kterými budou zakresleny udržované trávníky, záhony a atletická dráha). Pokud nebudete respektovat zakázané plochy, bude to špatná**

# Vánoční sprint 2023

## Pokyny

**vizitka pro celý orientační běh a nám už zde nebude umožněno pořádat závody.**

- Cíl:** Cca 400 m od centra (jinde než start). Mapy se nevybírají, dodržujte fair play! Všichni závodníci jsou povinni vyčíst svůj čip. I ti, kteří závod nedokončili. Vyčítání bude buď přímo v cíli nebo v centru na příchodu z cíle.
- Výsledky:** Konečné výsledky budou vyvěšeny v Orisu po skončení závodu.
- Ražení:** SportIdent, krabičky budou nastaveny do bezdotykového režimu.
- Šatna:** Pouze ve vlastních vozidlech na přilehlém prostorném parkovišti. Za odložené věci pořadatelé nezodpovídají.
- WC:** Mobilní WC ToiToi **v omezeném počtu** (3ks). Neznečišťujte okolí parkoviště a areálu Trelleborg!
- Ředitel:** Jan Panchártek
- Stavitel:** Eliška Tupá
- Informace:** V ORISu.
- Poděkování:** Pořadatelé děkují firmě Trelleborg za poskytnutí parkoviště pro centrum závodu, městu Hradec Králové, TJ Sokolu, ČSOB, GIST, Katastrálnímu úřadu a dalším za umožnění uspořádání tohoto závodu.

