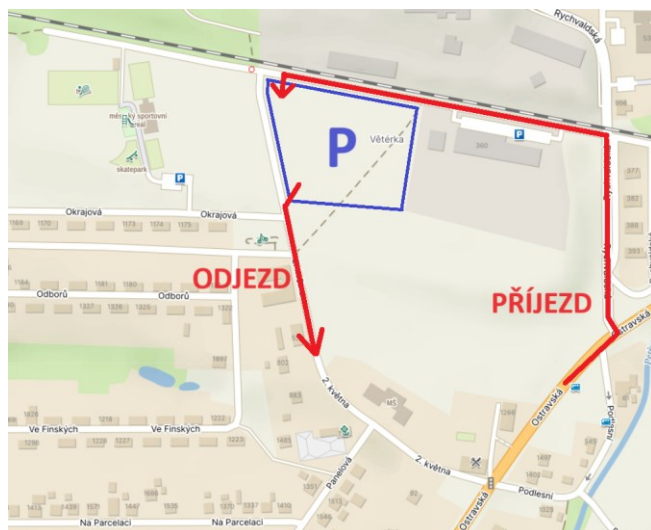


# P O K Y N Y

## LUCIFER Mistrovství a Veteraniáda ČR v nočním OB 2024, 1. závod Kitl Českého poháru v OB 2024, 1. závod Inov-8 cup – žebříčku A 2024, World Ranking Event, Mistrovství Moravskoslezského kraje na krátké trati, veřejný závod v OB

- Pořádající orgán:** Český svaz orientačních sportů, sekce orientačního běhu (MČR, ČP, ŽA)  
Moravskoslezský krajský svaz ČSOS (krajský žebříček, veřejný závod)
- Pořádající subjekt:** Sportovní klub orientačního běhu Ostrava, z.s. (MOV)
- Datum konání:** sobota 13. dubna 2024 – Mistrovství a Veteraniáda ČR v NOB  
neděle 14. dubna 2024 – ČP, ŽA, krajský žebříček, veřejný závod
- Klasifikace závodů:** sobota 13. 4. 2024 - jednorázový noční závod jednotlivců v nočním OB s pevným pořadím kontrol a intervalovým startem, ORIS ID: 7817, rankingový závod s koeficientem 1,04  
neděle 14. 4. 2024 – žebříčkový jednorázový denní závod jednotlivců na krátké trati s pevným pořadím kontrol a intervalovým startem, ORIS ID: 7676, rankingový závod s koeficientem 1,06
- Zařazení do soutěží:** **sobota 13. 4. 2024:** Ranking  
Ranking veteránů **neděle 14. 4. 2024:** Kitl Český pohár 2024  
Inov-8 cup – žebříček A  
Ranking, Ranking veteránů  
World Ranking (kat. W21E, M21E)  
Jarní krajský žebříček MSK
- Centrum závodů:** Městský sportovní areál Petřvald - Březiny, ul. Okrajová 1872 (GPS: 49.8403N, 18.3985E).
- Shromaždiště:** V centru závodů.
- Parkování:** Na přilehlé louce (GPS: 49.84067N, 18.40026E) dle pokynů pořadatelů, parkovací poplatek 50 Kč/osobní vůz/oba dva dny. Příjezd autobusem nahlaste předem na email [prihlasky.mov@seznam.cz](mailto:prihlasky.mov@seznam.cz). K příjezdu na parkoviště využijte ulici Rychvaldská, ulice 2. května je vyhrazena pro odjezd



- Prezentace:** V centru závodů v sobotu od 18:00 do 20:00, v neděli od 10:00 do 11:00, oddíly, které mají v pořádku platby zavedené v systému ORIS, nemají změny ani požadavky na zapůjčení SI, nemusí na prezentaci chodit.
- Způsob ražení:** Elektronický SPORTIdent, náhradní ražení v případě poruchy SI kleštičkami na kontrolách do mapy.
- Během závodů budou všechny kontroly včetně cílové jednotky nastaveny na bezkontaktní způsob ražení umožňující razit až na vzdálenost cca 0,5 m.
- Jeden čip nesmí být v jednom závodě použit vícekrát.
- Každý závodník je povinen se dostavit k vyčítání čipů, včetně těch, kteří závod nedokončí.
- Poplatek za půjčení SI čipu 50 Kč, za ztrátu se účtuje 1000 Kč, požadavek na zapůjčení čipu SI (pouze kontaktní) uveďte v přihlášce.
- Prostor závodů:** Les mezi obcemi Rychvald, Petřvald a městskými částmi Ostrava-Radvanice a Ostrava-Michálkovice.  
[embargovaný prostor](#)  
Embargo platí až do konce nedělního závodu, do embargovaného prostoru je dovoleno vstupovat jen v době mezi startem a do oražení cílové jednotky. Pohyb po intravilánu obce je dovolen pouze bez mapy.
- Mapa:**
- sobota 13. 4. 2024:**
1. Panský les, A3, 1:10 000 pro kategorie D16 – D40, H16 – H45
  2. Salajka, A3, 1:7 500 pro kategorie D45 – D60, H50 – H75
  3. U Petřvaldského buku, A4, 1:7 500 pro kategorie D65 – D80, H80 – H85
- neděle 14. 4. 2024:**
1. Eldorádo, SRA 4, 1:10 000, pro kategorie DH16A – DH21B, D20 – D21, H18 – H35, WM21E
  2. Gurňák, A4, 1:10 000, pro kategorie D10(N) – D18, D35 – D65, H10(N) – H16, H45 – H75, HDR, P (**pozor, změna!**)
- Mapy dle klíče ISOM 2017-2, ekvidistance 5 m, tisk na voděodolný papír Pretex (Nord Service), mapoval Jindřich Hostaš a Tomáš Vavřík, stav 4/2024.  
Předchozí mapa prostoru z roku 1992 - [Brazílie](#).  
Mapy se v cíli odebírají, výdej map bude v neděli po odstartování posledního závodníka (bude upřesněno rozhlasem).
- Zvláštní mapové značky:**
- 115 – hnědý trojúhelník – plošina
  - 530 – černé kolečko – odplyňovací komínek ([ukázka](#))
  - 513 – černý křížek – dřevěná konstrukce
- vývraty nejsou mapovány
- Zakázané prostory:**
- Je zakázáno překonávat následující mapové značky:
- 301 – nepřekonatelné vodní těleso
  - 518 – nepřekonatelný plot
  - 520 – oblast se zákazem vstupu
  - 521 – budova
  - 709 – nepřístupná oblast
- Je **dovoleno** překonávat značku 509 – železnice, po dobu závodu je vyloučena doprava.
- Nebezpečné prostory:**
- V prostoru se nachází řada rozpadlých plotů mapovaných symbolem 517, které jsou velmi špatně viditelné, tyto ploty budou zvýrazněny fáborcky ze žlutočerné pásky, tyto ploty je dovoleno překonat, dbejte však zvýšené opatrnosti!

**Terén:** Mírně zvlněný v nadmořské výšce 240 – 280 m n. m., terén je velmi členitý s řadou rozvětvených podmáčených údolí (místa i vodní plochy), v části prostoru rekultivované haldy se strmými svahy, pozůstatky důlních vleček, převažuje listnatý porost, místa se vyskytuje mladá bučina snižující viditelnost, občasný podrost různé výšky a prostupnosti, středně hustá síť komunikací.

**Kategorie:**

**MČR NOB:**  
D16, D18, D20, D21, H16, H18, H20, H21

**Veteraniáda NOB:**  
D35, D40, D45, D50, D55, D60, D65, D70, D75, D80  
H35, H40, H45, H50, H55, H60, H65, H70, H75, H80, H85

**ČP, ŽA, WRE:**  
D16A, D18A, D20A, W21E, D21A, D21B  
H16A, H18A, H20A, M21E, H21A, H21B

**oblastní žebříček (mistrovství MSK):**  
D10N, D10, D12, D14, D16, D18, D20, D21, D35, D45, D55, D65  
H10N, H10, H12, H14, H16, H18, H20, H21, H35, H45, H55, H65, H75

**veřejný závod:**  
P, HDR

kategorie DH10N a HDR jsou značeny oranžovými fáborky

**Dohlášky na místě:** Dohlášky možné pouze na nedělní závod do kategorií HDR a P do vyčerpání počtu volných map.

**Popisy kontrol:** Ve formě piktogramů na mapě a ve startovním koridoru (včetně přípravků pro jejich úpravu – lepicí páska, zvýrazňovače, nůžky), kategorie nedělního oblastního žebříčku a veřejného závodu nemají piktogramy v koridoru, ale na shromaždišti.

- MČR a Veteraniáda: bílé popisy
- ČP, ŽA, WRE: zelené popisy
- oblastní žebříček: žluté popisy

**Vzdálenosti:**

parkoviště – centrum	200 m
centrum – start sobota	1300 m, převýšení 30 m (modrobílé fáborky)
centrum – start 1 neděle	2900 m, převýšení 40 m (zelenobílé fáborky)
centrum – start 2 neděle	2500 m, převýšení 70 m (modrobílé fáborky)
centrum – cíl	0 m po oba dny
centrum – ubytování	1600 m

**Tréninková mapka:** K dispozici v sobotu, samoobslužně k vyzvednutí u severního východu ze sportovního areálu, nevyzvednuté mapky budou k dispozici i v neděli.

**Start:**

**sobota 13. 4. 2024:**  
čas 00 = 21:00 hod., intervalový dle startovní listiny

**neděle 14. 4. 2024:**  
čas 00 = 12:00 hod., intervalový dle startovní listiny mimo kategorií HDR a P, které startují v libovolném čase od startovního času 10.  
V neděli budou dva starty.

S1	zelenobílé fáborky	W21E, D16A – D21A, M21E, H16A – H21A, H20, H21
S2	modrobílé fáborky	D10N, D10 – D65, H10N, H10 – H18, H35 – H75, HDR, P

Po oba dny bude zajištěn odvoz věcí ze startu.

**Organizace startu:****start MČR a nedělní start 1:****nedělní start 2:****Startovní čísla:**

Všichni závodníci kategorií DH16A – DH20A, M21E a W21E jsou v neděli povinni běžet se startovním číslem viditelně připevněným k hrudi, odběr čísel probíhá samoobslužně v předstartovním prostoru.

**GPS tracking:**

Vybraní závodníci kategorií DH20 a DH21, resp. DH20A a WM21E poběží s GPS jednotkou, seznam těchto závodníků bude zveřejněn na webu závodu a v ORISu, výdej GPS jednotek a vestiček bude po oba dny v blízkosti startu.

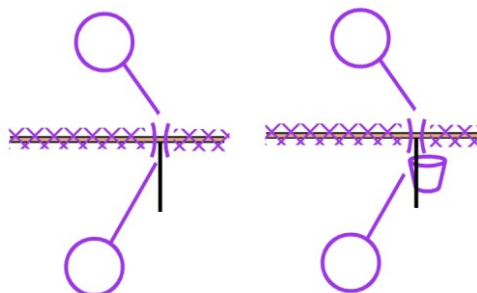
**Reflexní prvky:**

Během sobotního MČR **nebudou** kontroly vybaveny reflexními prvky.

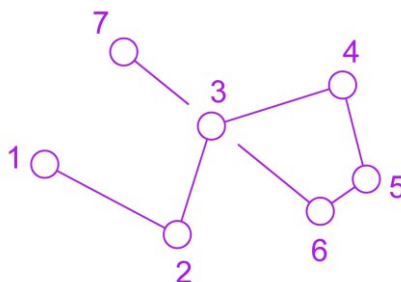
**Povinné úseky:**

start – mapový start (červené fáborky a červenobílá páska)  
poslední kontrola – cíl (koridor)

Některé kategorie sobotního MČR dvakrát přebíhají silnici povinným přechodem, ačkoliv je přechod hlídán pořadateli, dbejte zde zvýšené opatrnosti. Za (resp. před) přechodem je občerstvovací stanice, která pro přehlednost zákresu nebude vyznačena v mapě.

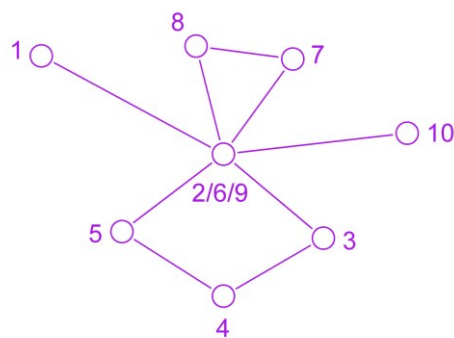
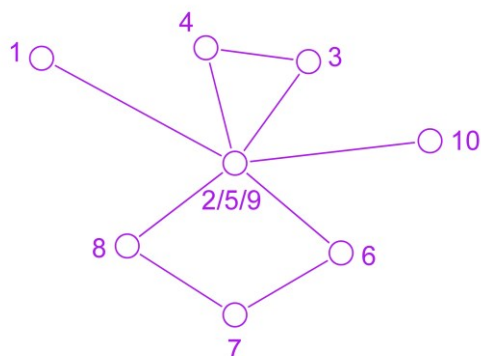
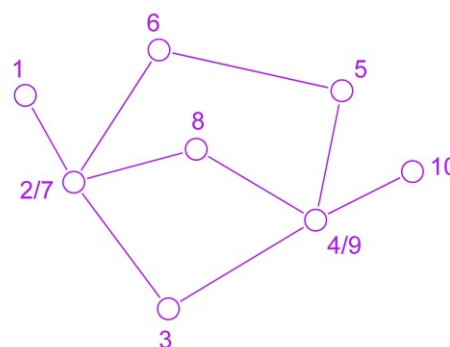
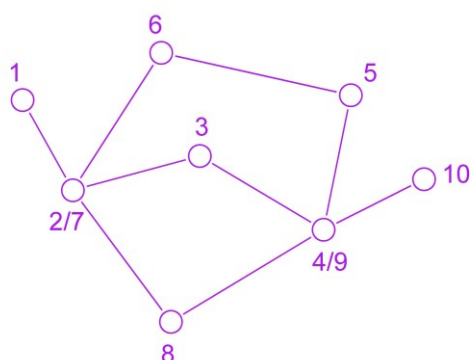
**Křížení tratí:**

Některé tratě mají křížení poblíž nebo přímo v místě kontroly, dbejte správného pořadí kontrol!



**Dělicí metody:**

U některých tratí sobotního MČR budou použity dělicí metody motýlky nebo „phi loop“ – dbejte správného pořadí kontrol!

**motýlky:****phi loop:****Občerstvení na trati:**

Voda před startem, balená voda po doběhu v cíli. Během sobotního MČR občerstvovací stanice na postupech (vyznačeno kelímkem v mapě), jedna občerstvovací stanice se nachází v blízkosti přeběhu cesty – tato občerstvovací stanice nebude pro přehlednost zákresu v mapě vyznačena (viz výše).

Kategorie nedělního WRE mají občerstvovací stanici na kontrole.

**Občerstvení v centru:**

Pořadatelský bufet v centru (buchty, pomazánky, pivo, limo...), v neděli navíc občerstvení místního SDH (polévka, guláš, párek...) v omezeném množství.

Vlastní kelímky, příbory a talíře vítány.

**Předpokládané časy vítězů:**

Dle platného Soutěžního řádu sekce orientačního běhu ČSOS pro rok 2024 a Soutěžního řádu MSKS ČSOS pro rok 2024.

**Časový limit:**

sobota 140 min

neděle 90 min

**Uzavření cíle:**

Uzavření cíle po uplynutí limitu od odstartování posledního závodníka.

**Přesnost měření času:**

Na celé sekundy.

**Výsledky:**

Průběžné výsledky budou promítány na shromaždišti a budou dostupné on-line na webu [OResults](#), oficiální výsledky budou zveřejněny v systému ORIS (nedělní výsledky také na Eventoru).

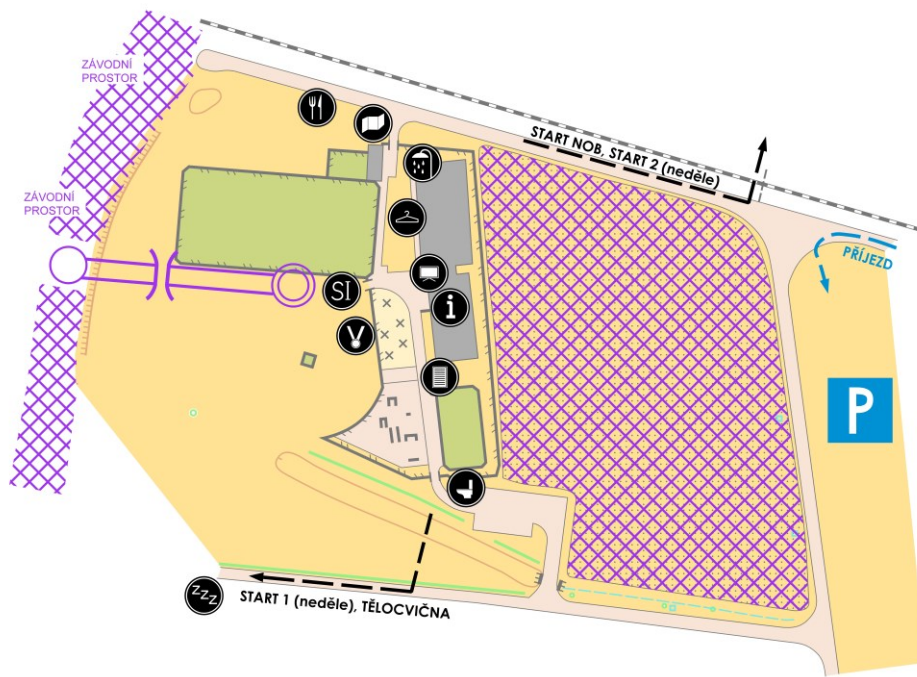
**Vyhlášení vítězů:**

Vyhlášení vítězů obou závodů proběhne v neděli po skončení závodu na krátké trati (předpoklad v 15:00), vyhlášení budou první tři závodníci v kategoriích MČR, Veteraniády,

ŽA a ČP a v kategoriích oblastního žebříčku DH10 – DH14, u ostatních kategorií pouze vítězové, kategorie HDR a P se nevyhlašují.

- Předpis:** Závodí se na vlastní nebezpečí dle platných Pravidel OB, Soutěžního řádu závodů sekce OB pro rok 2024, Soutěžního řádu závodů MSKS ČSOS pro rok 2024, Prováděcích předpisů k soutěžím sekce OB pro rok 2024 a Prováděcích předpisů k soutěžím MSKS ČSOS pro rok 2024.
- Protesty:** Dle pravidel OB doložené vkladem 400 Kč k rukám hlavního rozhodčího, e-mailem nebo poštou na adresu:  
Otakar Maceček, Svornosti 19, 700 30 Ostrava, [otakar.macecek@centrum.cz](mailto:otakar.macecek@centrum.cz).  
Protesty v kategoriích M21E a W21E se řídí dle platných IOF Competition Rules pro rok 2024.
- Jury:** Jakub Veselý (PGP), Zdenka Kozáková (TBM), Jan Netuka (SHK)
- Hlídní dětí:** Hlídní dětí nebude zajištěno.
- WC:** TOI-TOI na shromaždišti a cestou na start – v sobotu a v neděli na startu 1 v předstartovním prostoru, pro start 2 cca v polovině cesty.
- Mytí:** Lavory v centru závodu.
- První pomoc:** Základní lékařské ošetření bude poskytnuto v cíli.
- Informace:** Na webu závodů [www.nob2024.cz](http://www.nob2024.cz) a v ORISu ([sobota](#) a [neděle](#)) k přihláškám na e-mailu: [prihlasky.mov@seznam.cz](mailto:prihlasky.mov@seznam.cz).
- Ubytování:** Pořadatel zajišťuje nouzové přespání ze soboty na neděli s vlastními spacáky a karimatkami v tělocvičnách ZŠ Petřvald za poplatek 100 Kč/osoba ubytování bude možné dodatečně zakoupit v sobotu na prezentaci do naplnění kapacity.  
**Důkladně si prostudujte pokyny k ubytování v systému ORIS.**
- Odpad:** Prosíme o třídění odpadu do vyčleněných barevných pytlů.
- Upozornění:** Provozování jakékoliv prodejní a propagační činnosti je možné pouze se souhlasem ředitele závodů.
- Ochrana osobních údajů:** Přihlášením se na tento závod každý účastník souhlasí se zveřejněním svých osobních údajů v platném formátu ČSOS, a to v podobě přihlášky, startovní listiny a výsledků v informačním systému ORIS ([sobota](#) a [neděle](#)) a na [webu závodů](#), závodníci běžící s GPS jednotkou souhlasí s tím, že bude jejich trasa během závodu zaznamenána a zveřejněna.
- Fotografování:** V průběhu akce budou pořizovány zpravodajské fotografie, sloužící k informování veřejnosti o proběhlém závodě, vyúčtování dotací na akci atd. v souladu s §89 zákona č. 89/2012 sb., Občanského zákoníku.  
  
Dále zde mohou být pořizovány fotografie k osobní potřebě závodníků (jako vzpomínka na závody, pro propagaci vašeho klubu OB), zejména z vyhlášení výsledků a doběhu do cíle.  
**V případě, že nesouhlasíte s fotografováním, oznamte to explicitně fotografovi.**
- Poděkování:** Pořadatelé děkují městu Petřvald a statutárnímu městu Ostrava za vstřícný přístup a finanční podporu akce. Dále děkujeme všem sponzorům a v neposlední řadě také majitelům pozemků, zejména podniku Lesy ČR, s. p. za umožnění konání této akce.
- Funkcionáři závodu:**
- |                  |                    |
|------------------|--------------------|
| ředitel závodů:  | Josef Juřeník, R3  |
| hlavní rozhodčí: | Otakar Maceček, R1 |
| stavitel tratí:  | Tomáš Vavřík, R1   |
| IOF advisor:     | Roman Zbranek      |

**Přejeme všem pěkný sportovní zážitek.**



Buřet



Ubytování



Startovky



Prezentace



Vyhlášení



Mytí



Prodejci



Vyčítání



WC



Tréninková mapka



Obrazovky



**OSTRAVA!!!**



**LUCIFER**



MVDr. Radovan Fabiánek  
Tierärztliches Zentrum Quernheim,  
Zentrum für Kleintiere

