










4. kolo Východočeského poháru Veřejný závod

Pořadatel:	Sportovní klub Studenec, z.s.									
Datum:	Sobota 20.dubna 2024									
Centrum:	Vřesník (okres Jičín, Královéhradecký kraj) – louka u Obecního domu Vřesník (nájezd na parkoviště GPS: 50.4372419N, 15.6266825E) Upozorňujeme účastníky závodu na případné uzavírky a další omezení provozu na příjezdových trasách.									
Prezentace:	Prezentace 8:30 až 9:30.									
Doplňkové služby:	Poukaz na objednané obědy si vyzvedněte na prezentaci.									
Dohlášky:	Dodatečné přihlášky na prezentaci jsou možné jen podle možností pořadatele do kategorií HDR, P a T za základní vklad.									
Kategorie:	Východočeský pohár – krátká trať: D10C, D10N, D12C, D12D, D14C, D14D, D16C, D18C, D21C, D21D, D35C, D35D, D45C, D45D, D55C, D55D, D65C, D70C, H10C, H10N, H12C, H12D, H14C, H14D, H16C, H18C, H21C, H21D, H35C, H35D, H45C, H45D, H55C, H55D, H65C, H65D, H75C, HDR (děti a rodiče), P (příchozí), T (trénink)									
Vzdálenosti:	Parkování/výstup z autobusu – centrum: 0/200 m Centrum – start 1: 1000 m, převýšení 10 m (kategorie D10C, D10N, D12D, D55D, D65C, D70C, H10C, H10N, H12D, H75C, HDR, P) Centrum – start 2: 2300 m, převýšení: 30 m (ostatní kategorie) Centrum – cíl: 350 m Cesta z centra na start 1, start 2 a do cíle je po stejné cestě značené modrobílými fáborky. Závodníci budou přecházet silnici třetí třídy Pecka – Tetín, žádáme závodníky o maximální opatrnost při pohybu na silnici. Start je vyznačen i v popisech u popisu startu (start 1 = S1, start 2 = S2).									
	<table border="1"> <thead> <tr> <th colspan="3">VČP 2024 - Vřesník - STH</th> </tr> <tr> <th>D10N</th> <th>3.0 km</th> <th>40 m</th> </tr> </thead> <tbody> <tr> <td></td> <td></td> <td></td> </tr> </tbody> </table>	VČP 2024 - Vřesník - STH			D10N	3.0 km	40 m			
VČP 2024 - Vřesník - STH										
D10N	3.0 km	40 m								
										
Parkování:	Auta - parkování je na louce v centru závodů. Parkovné 30 Kč. Mějte připravené drobné z důvodu urychlení nájezdu na parkoviště z hlavní silnice. Autobusy – parkování na návsi v Obci Vřesník, při překročení kapacity náměstí Pecka (prostor pro linkové autobusy). Závodníci vystoupí z autobusu v prostoru parkování ve Vřesníku (vzdálenost do centra 200 m).									
Mapa:	Skalky 2024, 1:10000, E=5 m, stav duben 2024. Hlavní kartograf Tomáš Leštínský. Mapy vodovzdorně upraveny, rozměr A4. Zvláštní mapové značky: zelený křížek – vývrat, hnědý trojúhelník – plošina, černý křížek – jiný umělý objekt.									
Terén:	Průběžný podkrkonošský les, středně hustá síť komunikací. Většina prostoru středně prudký svah s občasnými kameny, skalkami a pozůstatky těžební činnosti (lomy). Předchozí mapy: Skalky (2022).									
Prostor závodu:	Veškerý les mezi obcemi Vřesník, Tetín a Borek.									
Zakázané prostory:	Platí zákaz vstupu do oplocenek - mapová značka 518 Nepřekonatelný plot. Dále je zakázáno použít silnici na západní straně mapy vyznačenou značkou 711 Nepřístupná trasa (fialové křížky) a louku vyznačenou značkou 709 Nepřístupná oblast (fialové šrafy). Je zakázáno vstupovat na plochy vyznačené značkou 520 Oblast se zákazem vstupu (olivová).									
Povinné úseky:	Závodníci jsou povinni dodržet vyznačený povinný úsek ze sběrné kontroly č. 100 do cíle.									
Popisy kontrol:	Samoodběr na shromaždišti (na mapě nejsou).									
Start:	Intervalový start dle startovní listiny, čas 00 = 10:00 . Odvoz oblečení ze startu 2 na shromaždiště bude zajištěn po ukončení startu.									

Pokyny pro závodníky 2/2

Systém ražení:	Sportident, bezkontaktní ražení. Možnost zapůjčení SI čipu (verze 5, kontaktní ražení) za 50,- Kč, při ztrátě bude účtováno 1000,- Kč. Jeden SI čip nesmí být v závodě použit vícekrát. V případě poruchy SI jednotky razte kleštěmi kamkoliv do mapy a předložte rozhodčímu v cíli. Závodník je na startu povinen vynulovat a zkontrolovat svůj čip. Zároveň je povinen v cíli čip vyčistit, i když závod nedokončí.
Časový limit:	Krátká trať 90 minut
WC:	Mobilní WC v centru závodu a cestou na start 2 ve vzdálenosti 900 m před startem 2.
Mytí:	Umyvadla a voda.
Zdravotní služba:	V cíli pouze základní ošetření.
Občerstvení v cíli:	Nebude.
Výsledky:	Budou zveřejňovány online na https://liveresultat.orientering.se/ , v cíli závodu a konečné v IS ORIS (http://oris.orientacnisporty.cz).
Vyhlášení vítězů:	Proběhne bezprostředně po skončení závodů zhruba ve 13:00. HDR: všichni závodníci dostanou při doběhu v cíli odměnu. D10N a H10N: první tři závodníci D10C, D12C, D14C, H10C, D12C, D14C: prvních šest závodníků D12D, D14D, D12D, D14D: pouze první závodník Ostatní kategorie vyhlášovat nebudeme.
Jury:	Složení jury bude vyvěšeno v centru závodu.
Funkcionáři:	Ředitel závodu: Petr Junek st. Stavba tratí: Petr Junek ml. (R2) Hlavní rozhodčí: Magda Hrnčířová (R3)
Protesty:	Písemně doložené vkladem 400 Kč hlavnímu rozhodčímu v termínu podle Pravidel OB čl. 25. 1 osobně, podle čl. 25.2 na skstudenec@seznam.cz .
Informace:	Na webu závodu: http://skstudenec.cz/index.php/category/oos/vcp-2024/ , Petr Junek ml. tel: 606 224 721, Petr Junek st. 603 734 818. Propagace závodů zdarma, jakákoliv jiná propagace nebo prodej pouze se souhlasem ředitele závodu.
Stravování:	Stánek s tradičním ranním sortimentem (koláče, buchty, chléb s pomazánkou), káva, čaj. Ostatní občerstvení k dispozici restaurace Obecní dům Vřesník. (výdejní okénko v suterénu + restaurace)
Upozornění:	Závodníci startují na vlastní nebezpečí.
Školka:	Nebude zřízena.
Předpis:	Závodí se dle platných Pravidel OB, Soutěžního řádu závodů sekce OB a Prováděcích předpisů k soutěžím sekce OB pro rok 2022 ČSOS a Východočeské oblasti ČSOS.
Ochrana osobních údajů:	Přihlášením se na závod účastník souhlasí se zveřejněním svých osobních údajů v platném formátu ČSOS a to v podobě přihlášky, startovní listiny a výsledků na webu závodů a v informačním systému ORIS. V průběhu akce budou pořizovány fotografie a video sloužící k informování veřejnosti o proběhlém závodě a pro propagaci klubu. V případě, že nesouhlasíte s fotografováním, oznamte to prosím explicitně fotografovi.
Poděkování:	Děkujeme obci Vřesník, provozovatelům obecního domu, ZD Miletín a majitelům lesních pozemků za možnost uspořádat závod.