

1. Jihomoravská liga

Pokyny

Pořádající orgán: Český svaz orientačních sportů, Jihomoravská oblast

Pořádající subjekt: BBM – BETA URSUS Rosice

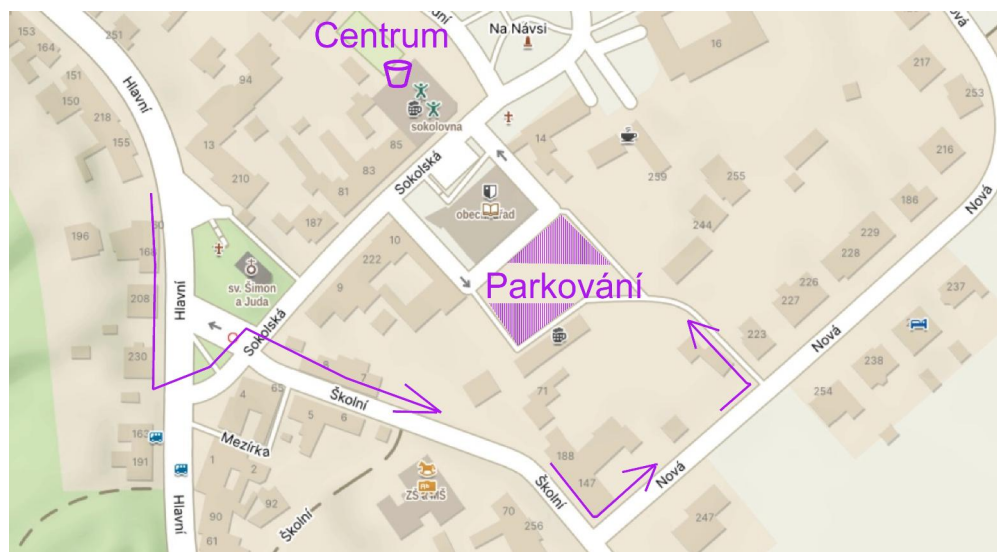
Datum: Sobota 6. dubna 2024

Zařazení do soutěží: 1. závod Jihomoravské ligy 2024 v orientačním běhu
závod Rankingu s koeficientem 1,00
veřejný závod

Typ závodu: Jednorázový denní závod jednotlivců na klasické trati s pevným pořadím kontrol a intervalovým startem.

Centrum závodů: Radostice, venkovní hřiště sokolovny – 49.1328133N, 16.4788728E
Velmi omezený prostor pro postavení oddílových stanů,
v případě deště bude otevřen sál sokolovny.

Parkování: Podle pokynů pořadatelů, bude vybíráno parkovné 20 Kč.



Prezentace: V centru závodů, 8.30–9.45 hod.

Start: Intervalový, 00 = 10.30 hod.
Startovní koridor 3 minuty, mapy budou ve 3. startovním koridoru.
Budou 2 starty:




start 1 pro kategorie D/H 18–45,
cesta na start bude značena modrobílými fáborky.

start 2 pro kategorie D/H 10N, 10–16, 55–70, HDR a P,
cesta na start bude značena zelenobílými fáborky.

Kategorie HDR a P startují v libovolném čase od 00 do 100 (start posledního závodníka) na krabičku, ostatní dle startovní listiny.

Povinné úseky: Pro všechny kategorie start – začátek orientace a sběrná kontrola – cíl.

- Popisy kontrol:** Budou v centru závodu k samoobslužnému odběru. Na mapě nejsou.
- Mapa:** Sedm zlatých podkov, 1 : 10 000, E = 5 m, stav březen 2024, mapový klíč ISOM 2017-2, vývraty nejsou mapovány, autor Daniel Lebar. Pro kategorie D/H 55, 65 a 70 bude mapa v měřítku 1 : 7 500. Formát A4, laserový tisk, mapa bude v mapníku.
- Prostor závodu:** Les západně od obce Radostice. Nevstupujte do prostoru závodu před svým startem mimo vyznačenou cestu z centra na start.
- Zakázané prostory:** Je zakázán vstup do oplocenek a oblastí definovaných těmito značkami:

| | |
|---|---|
|  | 412 – obdělávaná půda |
|  | 520 – oblast se zákazem vstupu („privát“) |
|  | 709 – nepřístupná oblast |

Zvláštní mapové symboly:

hnědý trojúhelník – plošina
 černý křížek – zbytky umělých objektů

- Ražení:** Všechny kategorie poběží s elektronickým systémem ražení SportIdent (SI), krabičky budou nastaveny do bezkontaktního ražení BEACON umožňujícího ražení do vzdálenosti 0,5 m. Čas bude měřen s přesností na sekundy. Při poruše SI jednotky použijte mechanické ražení kleštěmi do mapy a mapu předložte při vyčítání ke kontrole.
- Ve startovních koridorech provede závodník vymazání obsahu čipu (CLEAR), kontrolu vymazání (CHECK), v posledním koridoru bude umístěna krabička SIAC TEST. V cíli závodník orazí krabičku FINISH.
- V případě ztráty půjčeného čipu bude pořadatel vyžadovat 1.000 Kč.

- Vyčítání čipů:** Bude probíhat v centru v místě prezentace. Každý závodník, i když nedokončí závod, je povinen vyčíst údaje z SI čipu.

- Předpokládané časy vítězů:** Podle soutěžního řádu Jihomoravské oblasti.

- Časový limit:** 150 minut

- Uzavření cíle:** 150 minut po startu posledního závodníka dle startovní listiny.

- Mapy v cíli:** Nebudou vybírány, dbejte zásad fair play!

- Vyhlášení výsledků:** Průběžné výsledky budou zveřejňovány v centru závodu, konečné v ORISu. Vyhlášení proběhne cca ve 14.00 hodin, budou vyhlášeni nejlepší tři v kat. DH10N, DH10, DH12, DH14, DH21C a vítězové kategorií DH16, DH18, DH21D, DH35, DH45, DH55, DH65 a DH70. V kategorii HDR obdrží malí závodníci při vyčítání drobnou odměnu, kategorie P nebude vyhlášována.

- Občerstvení:** Na trati na postupech delších kategorií bude voda. V cíli balená voda. V centru závodu bude otevřen stánek s občerstvením v režii Sokola Radostice a bude otevřeno pohostinství v těsné blízkosti centra.

| | | |
|------------------------------------|---|--|
| Vzdálenosti: | parkování – centrum | do 500 m |
| | centrum – start 1 | 1 300 m, převýšení 70 m |
| | centrum – start 2 | 1 400 m, v závěru prudké stoupání 50 m |
| | cíl – centrum | 1 400 m (po 150 m se napojuje na zelenobílé fáborky cesty na start 2) |
| Hlavní funkcionáři: | ředitel závodu | Pavel Ptáček |
| | hlavní rozhodčí | Miloš Dvořák, R3 |
| | stavitel tratí | Daniel Lebar |
| Pravidla: | Závodí se dle platných pravidel OB, soutěžního řádu Jihomoravské oblasti a prováděcích předpisů k soutěžím Jihomoravské oblasti. | |
| Protesty: | Písemně do rukou hlavního rozhodčího s vkladem 200 Kč. Případné protesty proti oficiálním výsledkům lze zasílat po ukončení závodů na adresu: Miloš Dvořák, Komenského nám. 606, 665 01 Rosice. | |
| Předpokládané složení jury: | Nataša Richterová (ADA) Adam Chromý (TBM) Luděk Finstrle (ZBM) | |
| Mytí: | Provizorní v lavorech. | |
| WC: | Pevné v budově sokolovny. | |
| První pomoc: | Všichni závodníci závodí na vlastní nebezpečí. První pomoc je poskytována po doběhu v centru závodu. Následnou lékařskou pomoc si hradí každý účastník ze svého zdravotního pojištění. | |
| Dětská školka: | Nebude organizována. | |
| Odpadky: | Prosíme o důsledné třídění odpadů do barevně odlišených pytlů – žluté na plasty, černé na ostatní odpad. Udržujte pořádek! | |
| Informace o závodě: | Na stránce závodu v ORISu (https://oris.orientacnisporty.cz/Zavod?id=8348) nebo na tel. 603 255 926 (Pavel Ptáček). | |
| Upozornění: | Přihlášením na tyto závody každý účastník souhlasí se zveřejněním svých osobních údajů v platném formátu ČSOS v informačním systému ORIS. V průběhu akce mohou být pořizovány zpravodajské fotografie sloužící k informování veřejnosti. Dále zde mohou být pořizovány fotografie k osobní potřebě závodníků. V případě, že nesouhlasíte s fotografováním, oznamte to prosím explicitně fotografovi. Všichni závodníci se účastní závodů na vlastní nebezpečí. | |

Závody proběhnou za podpory obce Radostice, Sokola Radostice a města Rosice.
Konání akce umožnil podnik Lesy České republiky, s.p.

Pavel Ptáček
ředitel závodu

Miloš Dvořák
hlavní rozhodčí