

POKYNY

4. závod Žaket Pražského poháru žactva

Pořádající orgán:

Pražský krajský svaz ČSOS

Pořádající subjekt:

Oddíl OB Kotlářka, z. s.

Datum:

středa 12. 6. 2024

Místo konání a centrum závodu:

obora Hvězda, Praha 6; dopravní hřiště Vypich ([50.0820350N, 14.3431758E](#))

Doprava:

Využijte příjezd MHD (zastávky „Dopravní Hřiště Vypich“ a „Vypich“ a stanici metra A “Petřiny”). Parkování nebude organizováno pořadatelem, v okolí centra závodu možné pouze v modrých zónách.

Vzdálenosti:

- centrum – prezentace: 0 m
- centrum – start: 900 m, značeno modrobílými fáborky
- cíl – centrum: 750 m, značeno červenými fáborky

Typ závodu:

prodloužený lesní sprint

Kategorie:

- soutěžní: DH10, DH12, DH14 (zařazené do bodování Žaket PPŽ), DH10F (**trať značena oranžovými fáborky**, pro děti bez doprovodu)
- tréninkové: TF (**trať značena oranžovými fáborky**), T3, T5D, T5H
- začátečnické: Z1 (HDR), Z2

Tréninkové kategorie:

TF: fáborkovaná trať pro děti s možností „stínování“ (neaktivní doprovod další osoby pro případ, že by se závodník dostal do problémů). Trať je shodná s kategoriemi DH10F. Délka cca 2,0 km.

T3, T5D, T5H: tratě střední až vysoké náročnosti délky cca 2,5 km (T3), resp. 4,5 km (T5D - dívky/ženy, T5H - hoši/muži).

Na všech tréninkových trátech je měřen čas, ražení je pomocí systému SPORTident (SI), více v odstavci „Ražení“.

Začátečnické kategorie:

Z1 (HDR): velmi lehká trať, je vhodná i pro kočárky, cca 1,5 km

Z2: velmi lehká trať, cca 2,0 km

Začátečnické tratě jsou určeny pro jednotlivce i skupiny, jsou bez fáborků, na startu si smí mapu vzít i doprovod. Na všech začátečnických trátech je měřen čas, ražení je pomocí systému SPORTident (SI), více v odstavci „Systém ražení“.

Prezentace:

V centru závodu, 15:30 – 17:30; Oddíly které mají vše v pořádku, na prezentaci nemusí (doklady o zaplacení si stáhněte z ORISu).

Start:

00 = 16:00, intervalový bez předem dané startovky (pořadí startu bude dle příchodu na start), uzavření startu v 18:00. Všechny kategorie mohou startovat kdykoliv v době otevření startu přes startovací krabičku podle pokynů pořadatele.

Závodník je povinen ve startovním koridoru orazit krabičky CLEAR (vymazání čipu) a CHECK (kontrola vymazání).

Kategorie Z a T mají oddělený vstup do startovního koridoru.





Cíl:

Uzávěrka cíle v 19:00 hodin (v 19:00 začneme stahovat kontroly z lesa).

Mapa:

Hvězdná obora, 1:4000, e = 2 m, stav květen 2024, ISSprOM 2019-2, rozměr A3, mapoval Milan Borovička, revize Přemysl Novák, mapa bude vodovzdorně upravena (pretex).

Zvláštní mapové značky:

-  plošinka
-  vývrat
-  lavička, hrací prvek, patník
-  betonová skruž, studna

Popisy kontrol:

Ve formě piktogramů budou vytištěny na mapě a k odebrání na shromaždišti.

Terén:

Městský les s hustou sítí cest, v západní části s větším převýšením, porostově rozmanitý. V tomto období je les dost zarostlý. Doporučujeme krytí dolních končetin.

Zakázané prostory:

Vyznačeny na mapě mapovou značkou 520 („oliva“) a 709 (Nepřístupná oblast) – fialové šrafy, jde např. o udržované trávníky nebo čerstvě osázené paseky. Do těchto oblastí je zakázáno vstupovat.

System ražení:

Elektronické ražení systému SportIdent (všechny typy do SI11 včetně SIAC). V režimu bezdotykového ražení BEACON (umožňující ražení do vzdálenosti 0,5 m). Kontaktními čipy se razi klasicky kontaktně.

Kontaktní SI čip je možné zapůjčit za 50 Kč. Požadavek na zapůjčení uveďte v přihlášce.

V případě poruchy SI jednotky razi závodník kleštěmi kamkoliv do mapy. Mapu pak v cíli odevzdá hlavnímu rozhodčímu. Po doběhu do cíle je závodník povinen nechat si vyčíst čip v centru závodu, a to i v případě, že závod nedokončil. Každý čip může být v závodě použit pouze jednou.

Časový limit:



60 minut pro všechny kategorie

Parametry tratí:

Jsou zveřejněny v ORISu.

Školka a vyhlášení:

Nebude

Občerstvení:

Voda a šťáva v cíli, větší občerstvení je možné zakoupit u stánku „(ne)konečná Vypich“ v bezprostřední blízkosti shromaždiště.

První pomoc:

V cíli

WC:

Pro účastníky v centru závodu (TOI TOI, v budově)

Výsledky:

Průběžné výsledky budou pouze online na Oresults: <https://oresults.eu/events/1049>, konečné budou k dispozici na webu závodu a v ORISu.

Protesty:

Písemně s vkladem 400 Kč hlavnímu rozhodčímu během závodu nebo do 14 dnů po jeho konání emailem na vojtacerny012@gmail.com.

Upozornění:

Respektujte zakázané prostory dané mapovým klíčem (520 „oliva“ a 709 „fialové šrafy“).

Psi na shromaždišti musí být na vodítku. V centru závodu platí zákaz jízdy na kolech a koloběžkách. Budovy slouží pro převlékání dětí z kroužku OB, ostatním je uvnitř k dispozici pouze WC. Provozování prodejní nebo propagační činnosti, kromě propagace akcí OB, je možné pouze se souhlasem ředitele závodu.

Informace:

ORIS: <https://oris.orientacnisporty.cz/Zavod?id=8618>

email: ppz2024@obkotlearka.cz

Ochrana osobních údajů:

Přihlášením se na tento závod každý účastník souhlasí se zveřejněním svých osobních údajů v platném formátu ČSOS, a to v podobě přihlášky, startovní listiny a výsledků v informačním systému ORIS.

Fotografování:

V průběhu akce budou pořizovány zpravodajské fotografie, sloužící k informování veřejnosti o proběhlém závodě, vyúčtování dotací na akci atd. v souladu s § 89 zákona č. 89/2012 Sb., Občanského zákoníku. Dále zde mohou být pořizovány fotografie k osobní potřebě závodníků (jako vzpomínka na závody, pro propagaci Vašeho klubu OB). V případě, že nesouhlasíte s fotografováním, oznamte to, prosím, explicitně fotografovi.

Předpis:



Závodí se podle platných Pravidel OB.

Jury:

Bude vyvěšena v centru závodu.

Funkcionáři:

- **Ředitel závodu:**
 - Hugo Weiss
- **Hlavní rozhodčí:**
 - Vojtěch Černý
- **Stavitel tratí:**
 - Matyáš Kopecký (R3), Carolina Mullis
- **Přihlášky:**
 - Vojtěch Kohoutek

Závod je uspořádán za finanční podpory Městské části Praha 6. Děkujeme za podporu.

