

5. OŽ – závod oblastního žebříčku Valašské oblasti ve sprintu
6. OŽ – závod oblastního žebříčku Valašské oblasti na krátké trati
závod Rankingu s koeficientem 1.00, veřejný závod jednotlivců v orientačním běhu



POKYNY

Zlínský kraj
Kraj bez hranic



Pořádající orgán: Český svaz orientačních sportů, Valašská oblast

Pořádající subjekt: [TJ Slovan Luhačovice, oddíl orientačního běhu](#) (LCE)

Datum: čtvrtek 8. 5. 2025

Druh závodu: 5. OŽ (sprint) - závod jednotlivců ve sprintu s pevným pořadím kontrol
6. OŽ (krátká trať) - závod jednotlivců na krátké trati s pevným pořadím kontrol

Centrum: 5. OŽ - Pozlovice, zahrada MŠ - [49.1257117N, 17.7672675E](#)
6. OŽ - Luhačovice, sportovní areál Radostova - [49.0916869N, 17.7546558E](#)

Na shromaždišti je dopoledne i odpoledne prostor pro stavbu oddílových stanů (doporučujeme v případě deště).

Upozornění – cestou na dopolední i odpolední start překonáváte hlavní silnici (přechod bude pro řidiče označený, ale nehlídaný). Odpolední cíl se nachází poblíž startu.

Příjezd a parkování:

- příjezd na sprint je možný pouze z křižovatky směrem od Ludkovic po ulici Ludkovické (viz plánek)
- stejnou cestou je nutný přesun do Luhačovic (příjezdový most směrem od Ludkovic je v Pozlovicích v rekonstrukci)
- parkování odpoledního závodu na vyhrazených místech sportovního areálu
- parkovné nebude vybíráno, nicméně dbejte pokynů pořadatelů
- při sprintu bude cesta z parkoviště značena zelenými fáborky

Popisy kontrol: budou společně se startovními listinami vyvěšeny v centru závodu, budou vytištěny také na mapě

Prezentace: 5. OŽ - 8:30 – 9:30 v centru závodu
6. OŽ - ideálně současně s dopoledním závodem, poté 12:30 do 13:30 v centru závodu (Radostova)

Dohlášky na místě možné jen do příchozích kategorií HDR, P-MODRÁ a P-ČERVENÁ

Vzdálenosti: centrum - parkování - dopoledne 600-800 m | odpoledne do 100 m
centrum - start - dopoledne 400 m | odpoledne 400 m
centrum - cíl - dopoledne 0 m | odpoledne 400 m

Mapy: 5. OŽ - POZLOVICE, 1 : 4 000, E = 2,5 m, ISSprOM 2019-2, Revize 6, mapoval IV-V 2025 Marek Cahel
6. OŽ - POD OVČÍRNOU, 1 : 10 000, E = 5 m, ISOM 2017-2, Revize 6, mapoval III 2025 Bob Háj

Tisk laser OOB TJ Slovan Luhačovice. Pro všechny kategorie budou mapy upraveny vodovzdorně.

Zvláštní mapové značky:

- sprint: černý křížek – průlezka, sloup, banner
- krátká: černý křížek – průlezka, zelený křížek – vývrát, zelené šrafy (podrost, větve na zemi)

Terén: 5. OŽ - intravilán městyse Pozlovice, v úvodu tratí neposečená louka, zbytek cca 80 % asfalt

6. OŽ - středoevropský, kontinentální; kopcovitý, převážně listnatý les - středně hustá síť cest, většinu prostoru pokrývá vysoký les s dobrou průběžností i viditelností, místy bujný podrost (doporučujeme zakrytí dolních končetin)

Omezení obutí: Pro závod ve sprintu platí zákaz použití obuvi s hřeby.

Start 00: 5. OŽ – 10:00
6. OŽ – 14:00
intervalový start dle startovní listiny
kat. HDR, P-MODRÁ a P-ČERVENÁ libovolný start do času 45 (sprint) | 60 (krátká trať)

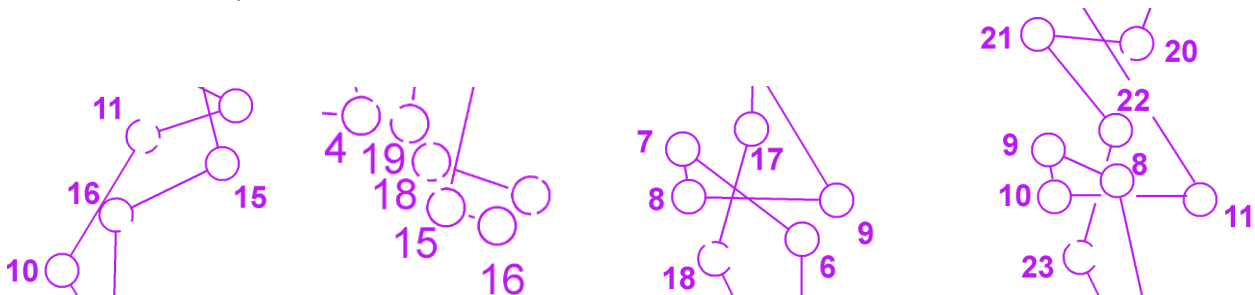
Startovní koridor je tříminutový, během procedury si každý závodník v příslušných koridorech vynuluje (CLEAR) a zkontroluje (CHECK) svůj čip. V posledním koridoru bude jednotka SIAC test a výdej map. Kategorie HDR, P-MODRÁ a P-ČERVENÁ startují na pokyny startéra oražením jednotky START.

Systém ražení: elektronický - SportIdent, jeden SI čip nesmí být použit v závodě vícekrát! Jednotky systému SportIdent budou nastaveny do bezdotykového režimu BEACON.

Závodník je povinen vyčíst čip neprodleně po doběhu v centru. V případě selhání SI jednotek je závodník povinen orazit kleštěmi mapu (kdekoliv) a toto ražení předložit při vyčtení SI. V případě ztráty zapůjčeného čipu bude pořadatel vybírat 900 Kč.

SIAC battery test: na shromaždišti v blízkosti výdeje popisů kontrol.

Tratě: V terénu se vyskytuje značné množství kontrol v těsné blízkosti (dle pravidel OB) – čtěte kódy. Některé tratě se v dopoledním i odpoledním závodě dost kříží. Závod ve sprintu probíhá za běžného silničního provozu.










Liniové tratě: Kategorie HD10N a HDR mají linii v terénu označenou oranžovými fáborčky – **platí pouze pro odpolední závod na krátké trati!**

Povinné úseky: výdej map → začátek orientace, poslední kontrola → cíl; značeny červenými fáborčky (nebude značeno v popisech).

Zakázané prostory: Veškeré závodní prostory v okolí centra závodů (odpoledne veškeré lesní prostory mimo centrum závodů) a mimo vyznačenou cestu na start. Nevstupujte v lese do oplocenek.

Při sprintu platí zákaz překonávání následujících značek:

	nepřekonatelné vodní těleso
	nepřekonatelná vegetace, živý plot
	oblast se zákazem vstupu (soukromá plocha, záhon)
	nepřekonatelná zeď
	nepřekonatelný plot
	budova
	nepřístupná oblast (v terénu značeno páskou)

Předpokládané časy vítězů: dle platného Soutěžního řádu Valašské oblasti.

Časový limit: OŽ sprint - 45 min | OŽ krátká - 90 min

Cíl: sprint – poblíž centra závodů | krátká – cca 400 m v lese (poblíž startu)
uzavření cíle – sprint v 11:30 | krátká v 16:30

Mapy se v cíli nevybírají, prosíme o dodržování fair play!

Občerstvení: pití po závodě v cíli, pořadatelský bufet bude k dispozici při odpoledním závodě

WC: dopoledne 2 Toi-toi v centru závodu, odpoledne v zázemí sportovního areálu (do budovy přísný zákaz vstupu v závodní obuvi)

Výsledky: Průběžné výsledky budou vyvěšovány v centru závodů, oficiální výsledky budou zveřejněny v ORISu a na www stránkách závodů. K dispozici také online výsledky na OResults.

Jury: bude nabídnuto: Pavel Dittrich (SKM), Vítězslav Švestka (KUB), Radek VINTR (TZL)

Funkcionáři: ředitel závodu - Libor Slezák, R1
hlavní rozhodčí - Radek Bednařík, R3
stavitel tratí - Marek Cahel, R1 (OŽ sprint) | Štěpán Mudrák, R3 (OŽ krátká)

Protesty: Písemně s vkladem 200,- Kč do rukou hlavního rozhodčího. Adresa, na kterou je možné zaslat protest proti výsledkům: Radek Bednařík - rade@ob-luhacovice.cz.

Vyhlášení výsledků: Vyhlášení obou závodů proběhne cca od 16:00 (bude upřesněno) v centru odpoledního závodu; vyhlášení budou 3 nejlépe umístění v kategoriích žactva (DH10N, DH10-14C); v kategoriích DH16C a starších pouze vítězové; v kategorii HDR obdrží všichni závodníci drobnou odměnu při vyčítání SI. Kategorie P-MODRÁ a P-ČERVENÁ se nevyhláší.

Zdravotní služba: První pomoc zajištěna v centru závodu. Závodníci startují na vlastní nebezpečí.

GDPR: Přihlášením se na závody každý účastník souhlasí se zveřejněním svých osobních údajů v platném formátu ČSOS, a to v podobě přihlášky, startovky, výsledků případně fotodokumentace na webu závodu a v informačním systému ORIS. Dále zde mohou být pořizovány fotografie k osobní potřebě závodníků (jako vzpomínka na závody, pro propagaci vašeho klubu OB) zejména vyhlášení výsledků a doběhu do cíle. V případě, že nesouhlasíte s fotografováním, oznamte to prosím explicitně fotografovi.

Informace: na www stránkách OOB TJ Slovan Luhačovice; Libor Slezák - slezak.libor@gmail.com

Předpis: závodí se dle platných Pravidel OB, Soutěžního řádu Valašské oblasti sekce OB

V Luhačovicích 6. 5. 2025

Radek Bednařík - Marek Cahel - Libor Slezák

Plánek příjezdu a parkování
na dopolední sprint:

